

EDICTOS

REPUBLICA DE PANAMA
MUNICIPIO DE AGUADULCE
EDICTO 16-23

El Alcalde Municipal del Distrito de Aguadulce, en uso de sus facultades legales, hace del conocimiento público que se ha presentado solicitud de adjudicación de terrenos Municipales.

Que la señora **VILMANIA DEL CARMEN CASTILLO**, mujer, panameña, mayor de edad, soltera, jubilada, con cedula **2-77-239**, con residencia en El Estero San José, Corregimiento de El Cristo, Distrito de Aguadulce, Provincia de Coclé, actuando en su propio nombre y representación ha solicitado la adjudicación por compra de un (1) lote de terreno municipal, a segregarse del Folio Real 16271, Código de Ubicación 2002, Rollo 9413, Doc. 3, ubicado en El Estero, Corregimiento de El Cristo, Distrito de Aguadulce, cuyos linderos son los siguientes:

Norte: Folio Real 16271, Código de Ubicación 2002, Rollo 9413, Doc. 3, propiedad del Municipio de Aguadulce, ocupada por Lesbia Hildauro Castillo Meléndez.

Sur: Folio Real 16271, Código de Ubicación 2002, Rollo 9413, Doc. 3, propiedad del Municipio de Aguadulce, ocupada por Cecilio Bernal y Blanca Esther Bernal y Otros.

Este: Calle 8°

Oeste: Folio Real 16271, Código de Ubicación 2002, Rollo 9413, Doc. 3, propiedad del Municipio de Aguadulce, ocupada por Cecilio Bernal.

Descripción de lote: del punto uno (1) o punto de partida al punto dos (2) con rumbo $S09^{\circ}26'56.64''W$, limita con Calle 8° y mide 15.877mts., del punto dos (2) al punto tres (3) con rumbo $S72^{\circ}59'24.23''W$, limita con Folio Real 16271, Código de ubicación 2002, Rollo 9413, Doc. 3, propiedad del Municipio de Aguadulce, ocupado por Blanca Esther Bernal, Sara Marlenis Bernal, Urania De La Cruz Bernal, Magalis Mireya Bernal y mide 10.120mts, del punto tres (3) al punto cuatro (4) con rumbo $S85^{\circ}36'59.84''W$, limita con Folio Real 16271, Código de ubicación 2002, Rollo 9413, Doc. 3, propiedad del Municipio de Aguadulce, ocupado por Blanca Esther Bernal, Sara Marlenis Bernal, Urania De La Cruz Bernal, Magalis Mireya Bernal y mide 3.342mts., del punto cuatro (4) al punto cinco (5) con rumbo $N71^{\circ}00'34.33''E$, limita con Folio Real 16271, Código de ubicación 2002, Rollo 9413, Doc. 3, propiedad del Municipio de Aguadulce, ocupado por Blanca Esther Bernal, Sara Marlenis Bernal, Urania De La Cruz Bernal, Magalis Mireya Bernal y mide 14.374mts., del punto cinco (5) al punto seis (6) con rumbo $N72^{\circ}29'07.33''W$, limita con Folio Real 16271, Código de ubicación 2002, Rollo 9413, Doc. 3, propiedad del Municipio de Aguadulce, ocupado por Blanca Esther Bernal, Sara Marlenis Bernal, Urania De La Cruz Bernal, Magalis Mireya Bernal y mide 17.781mts., del punto seis (6) al punto siete (7) con rumbo $N59^{\circ}48'58.25''W$, limita con Folio Real 16271, Código de ubicación 2002, Rollo 9413, Doc. 3, propiedad del Municipio de Aguadulce, ocupado por Blanca Esther Bernal, Sara Marlenis Bernal, Urania De La Cruz Bernal, Magalis Mireya Bernal y mide 6.569mts., del punto siete (7) al punto ocho (8) con rumbo $N78^{\circ}01'13.86''W$, limita con Folio Real 16271, Código de ubicación 2002, Rollo 9413, Doc. 3, propiedad del Municipio de Aguadulce, ocupado por Blanca Esther Bernal, Sara Marlenis Bernal, Urania De La Cruz Bernal, Magalis Mireya Bernal y mide 15.620mts., del punto ocho (8) al punto nueve (9) con rumbo $S89^{\circ}40'54.12''W$, limita con Folio Real 16271, Código de Ubicación 2002, Rollo 9413, Doc. 3, propiedad del Municipio de Aguadulce, ocupada por Cecilio Bernal y mide 47.354mts., del punto nueve (9) al punto diez (10) con rumbo $N68^{\circ}10'06.50''W$, limita con Folio Real 16271, Código de Ubicación 2002, Rollo 9413, Doc. 3, propiedad del Municipio de Aguadulce, ocupada por Cecilio Bernal y mide 35.362mts., del punto diez (10) al punto once (11) con rumbo $N^{\circ}1253'29.91''E$, limita con Folio Real 16271, Código de Ubicación 2002, Rollo 9413, Doc. 3, propiedad del Municipio de Aguadulce, ocupada por Cecilio Bernal y mide 18.875mts., del punto once (11) al punto doce (12) con rumbo $S75^{\circ}40'17.22''E$, limita con Folio Real 16271, Código de Ubicación 2002, Rollo 9413, Doc. 3, propiedad del Municipio de Aguadulce, ocupada por Lesbia Hildauro Castillo Meléndez y mide 54.546mts., del punto doce (12) al punto trece (13) $S84^{\circ}35'28.24''E$, limita con Folio Real 16271, Código de Ubicación 2002, Rollo 9413, Doc. 3, propiedad del Municipio de Aguadulce, ocupada por Lesbia Hildauro Castillo Meléndez y mide 58.391mts., del punto trece (13) al punto uno (1) con rumbo $S72^{\circ}45'37.57''E$, limita con Folio Real 16271, Código de Ubicación 2002, Rollo 9413, Doc. 3, propiedad del Municipio de Aguadulce, ocupada por Lesbia Hildauro Castillo Meléndez y mide 30.626mts.

El área del terreno solicitado es de 2,845.47mts². Para que sirva de formal notificación, se fija el presente edicto en lugar visible en esta Alcaldía y en la Casa Comunitaria de Justicia de Paz de El Cristo, para que todas aquellas personas que se crean perjudicadas o tengan mejor derecho, hagan valer los derechos.

Copia de este edicto se le entregará a la parte interesada, para que la haga publicar en un diario de circulación nacional por tres (3) días seguidos y un día en la Gaceta Oficial.

Este edicto se fijará por el término de quince (15) días hábiles, contados a partir de la fecha de fijación.

Dado en la ciudad de Aguadulce, a los veintisiete (27) días del mes de abril del año dos mil veintitrés (2023).

(fdo.)
Licdo. Jorge Luis Herrera
Alcalde Municipal

(Hay sello del caso)

(fdo.)
Yatcenia D. de Tejera
Secretaria General de Alcaldía

Es fiel copia de su original, Aguadulce, 27 de abril de 2023.

Yatcenia D. de Tejera
YATCENIA D. DE TEJERA
Secretaría General



Gaceta Oficial

202-139557533

Liquidación... ..



EDICTO N° 1-066-2026

LA SUSCRITA FUNCIONARIA SUSTANCIADORA DE LA AUTORIDAD NACIONAL DE ADMINISTRACION DE TIERRAS, EN LA PROVINCIA DE BOCAS DEL TORO.

HACE SABER

Que la señora **Nohemi Flores Lewis**, con cedula de identidad personal **N°1-30-639**, mujer panameña, Mayor de edad, Estado Civil Soltera, el señor **Rufino Alexi Abrego Montenegro**, con cedula de identidad personal **N°4-184-846**, varón panameño, Mayor de edad, Estado Civil Soltero y la señora **Katherine Janeth Abrego Flores**, con cedula de identidad personal **N°1-721-820**, mujer panameña, Mayor de edad, Estado Civil Soltera, residentes en **El Silencio**, Corregimiento de **El Silencio**, Distrito de **Changuinola**, Provincia de **Bocas del Toro**, Han solicitado ante la Autoridad Nacional de Administración de Tierras (**ANATI**), mediante la solicitud **ADJ-1-169-2024** de 27 de septiembre de 2024, la adjudicación de un globo de terreno Nacional solicitado en compra a la Autoridad Nacional de Administración de Tierras (ANATI), con una superficie total de **(0HA+0,199.81M²)** Ubicado en **EL SILENCIO**, Corregimiento de **EL SILENCIO**, Distrito de **CHANGUINOLA**, Provincia de **BOCAS DEL TORO**.



Comprendida según Plano Pre-aprobado de 13 de febrero de 2026.

DENTRO DE LOS SIGUIENTES LINDEROS:

NORTE: CANAL DE DRENAJE PLUVIAL DE 1.00 METRO DE ANCHO;
TERRENO NACIONAL OCUPADO POR: RAFAELA FLORES LOWIS;
SUR: CARRETERA VIA EL SILENCIO QUE CONDUCE HACIA DOS BOCAS Y HACIA EL EMPALME;
LIMITE DE LA SERVIDUMBRE VIAL DE 15.00 METROS DE ANCHO;
ESTE: TERRENO NACIONAL OCUPADO POR: CRISTINA JEAN LOWIS WADE;
OESTE: TERRENO NACIONAL OCUPADO POR: ISRAEL ALVAREZ GONZALEZ;

Para efectos legales se fija el presente edicto en lugar visible de este despacho, en la Alcaldía o Casa de Justicia Comunitaria Paz donde está ubicado el terreno y copia del mismo se entregan al interesado para que lo haga publicar por tres días consecutivos en un periódico de circulación nacional y un día en la Gaceta Oficial, tal como lo ordena el artículo 108 de la Ley del 37 de septiembre del año 1962. Este edicto tendrá una vigencia de quince (15) días hábiles a partir de su última publicación.

DADO EN CHANGUINOLA A LOS DOS (2) DÍAS DEL MES DE JUNIO DE 2026.

LCDA. MARIANELIS GARCÉS.
SUSTANCIADORA DE TITULACION Y REGULARIZACION
DE LA PROVINCIA DE BOCAS DEL TORO

Se fija en este Despacho a los ____ días
Del mes de _____ de 20____.
Hora _____
Firma, _____

Se Desfija en este Despacho a los ____ días
Del mes de _____ de 20____.
Hora _____
Firma, _____

Sello

Sello

Gaceta Oficial

Liquidación. **202-139587957**



**DIRECCIÓN NACIONAL DE TITULACIÓN Y REGULARIZACIÓN
DIRECCIÓN ADMINISTRATIVA REGIONAL DE COLÓN**

EDICTO N° 3-087-2026

El suscrito Funcionario Sustanciador de la Dirección Administrativa Regional de Colón.

HACE SABER:

Que **ESTERAN BONILLA BONILLA**, con número de identidad personal **9-176-770**, varón panameño, soltero, mayor de edad, con residencia en Villa Catalina, corregimiento de Puerto Pilón, Distrito de Colón, Provincia de Colón. Ha solicitado la adjudicación de un terreno patrimonial, ubicado en la provincia de Colón, distrito de Colón, corregimiento de Puerto Pilón, lugar Villa Catalina, dentro de los siguientes linderos:

- Norte:** Resto Libre de la Finca No.6561, Tomo 1107, Folio 488, Rollo 28028, Documento 2, Código de Ubicación 3009, Propiedad de Comisión de Reforma Agraria ocupado por: Olmedo Sánchez González.
- Sur:** Resto Libre de la Finca No.6561, Tomo 1107, Folio 488, Rollo 28028, Documento 2, Código de Ubicación 3009, Propiedad de Comisión de Reforma Agraria ocupado por: Alba de Araúz.
- Este:** Resto Libre de la Finca No.6561, Tomo 1107, Folio 488, Rollo 28028, Documento 2, Código de Ubicación 3009, Propiedad de Comisión de Reforma Agraria ocupado por: Pedro Ríos.
- Oeste:** Servidumbre de 3.00m. hacia Calle Principal hacia otros lotes.

Con una superficie total de **cero hectáreas, más setecientos treinta y dos metros cuadrados, con cero decímetros cuadrados (0Has. +732.00m²)**; a segregarse de la finca madre patrimonial número 6561, Tomo 1107, Rollo 28028, Folio 488, Documento 2, propiedad Comisión de Reforma Agraria.

El expediente lleva el número de identificación **ADJ-3-546-2021 de 20 de septiembre del año 2021**.

Para efectos legales, el presente edicto se fijará por quince (15) días hábiles en la Dirección Regional y en la Alcaldía o Corregiduría o Casa de Justicia Comunitaria de Paz; se publicará por tres (3) días consecutivos en un periódico de circulación nacional, y un (1) día en la Gaceta Oficial; para que cualquier persona que sienta que la solicitud de adjudicación le afecte, podrá anunciar ante la ANATI su oposición a la misma, hasta quince (15) días hábiles después de efectuada la última publicación.

FUNDAMENTO JURÍDICO: artículos 108, 131 y 133 de la Ley 37 de 1962.

Dado en la ciudad de Colón, a los nueve (09) días del mes de junio del año dos mil veintiséis (2026).

Firma: Katherin Watler
Nombre: KATHERIN I. WATLER
SECRETARIA(O) AD HOC



Firma: Rosa E. Corpas de Ortiz
Nombre: ROSA E. CORPAS
FUNCIONARIO(A) SUSTANCIADOR(A) a.i.

Gaceta Oficial

202-139656563
Liquidación.....



AUTORIDAD NACIONAL DE
ADMINISTRACIÓN DE TIERRAS

EDICTO N° 108-2026

**DIRECCIÓN NACIONAL DE TITULACIÓN Y REGULARIZACIÓN
DIRECCIÓN ADMINISTRATIVA REGIONAL DE CHIRIQUI**

El Suscrito Funcionario Sustanciador de la Autoridad Nacional de Administración de Tierras, en la provincia de Chiriquí al público.

HACE CONSTAR:

Que el (los) Señor (a) **EMIGDIA ISABEL RODRIGUEZ PATIÑO Vecino** (a) de **JARAMILLO ABAJO** Corregimiento de **JARAMILLO** del Distrito de **BOQUETE** provincia de **CHIRIQUI** portador de la cédula de identidad personal **No 4-236-119 MUJER** de nacionalidad **PANAMEÑA, MAYOR DE EDAD, SOLTERA** ocupación **ADMINISTRADORA DEL HOGAR** ha solicitado a la Autoridad Nacional de Administración de Tierras mediante solicitud **ADJ-4-292-2021** la adjudicación del título oneroso de Tierra Baldía Nacional adjudicable con una superficie total de **00HAS+854.96M2.**

El terreno está ubicado en la localidad de **JARAMILLO ABAJO** Corregimiento de **JARAMILLO** Distrito de **BOQUETE** Provincia de **CHIRIQUI** comprendida dentro de los siguientes linderos:

NORTE: TERRENOS NACIONALES OCUPADOS POR: HERMELINDA RODRIGUEZ PATIÑO, FOLIO REAL 463594, CODIGO 4306, PROP. DE JEISON DEL CARMEN MENDOZA Y LILIETH GISELLE RODRIGUEZ GONZALEZ.

SUR: TERRENOS NACIONALES OCUPADOS POR: MARIO ABDIEL RODRIGUEZ PATIÑO.

ESTE: FOLIO REAL 63517, CODIGO 4306, PROP, DE TU ELECTRICENTRO S.A.

OESTE: TERRENOS NACIONALES OCUPADOS POR: HERMELINDA RODRIGUEZ PATIÑO, SERVIDUMBRE DE TIERRA DE 6.00M A JARAMILLO ABAJO.

Para los efectos legales se fija el presente Edicto en lugar visible de este Despacho, en la Alcaldía del Distrito de **BOQUETE** en el Despacho de Juez de Paz de **JARAMILLO** copias del mismo se le entregará al interesado para que los haga publicar en los órganos de publicidad correspondientes, tal como lo ordena la ley 37 de 1962. Este Edicto tendrá una vigencia de quince (15) días a partir de la última publicación.

Dado en DAVID a los **17 días** del mes de **ABRIL** de **2026**

Firma: _____
Nombre: LICDA. YENYFER RUEDA
Funcionaria Sustanciadora
Anati-Chiriquí



Firma: _____
Nombre: YAMILETH BEITIA
Secretaria Ad-Hoc

Gaceta Oficial

202-139375018
Liquidación.....

EDICTO N° 136 - 2026

DIRECCIÓN NACIONAL DE TITULACIÓN Y REGULARIZACIÓN
DIRECCIÓN ADMINISTRATIVA REGIONAL DE CHIRIQUI

El Suscrito Funcionario Sustanciador de la Autoridad Nacional de Administración de Tierras, en la provincia de **Chiriquí** al público.

HACE CONSTAR:

Que el (los) Señor (a) **MAGALY JANET CONTRERAS ANGUIZOLA DE RODRIGUEZ** Vecino (a) de **DOLEGUITA**, Corregimiento de **DAVID (CABECERA)** del Distrito de **DAVID** provincia de **CHIRIQUI** portador de la cédula de identidad personal **N°4-115-115 MUJER** de nacionalidad **PANAMEÑA, MAYOR DE EDAD, CASADA ocupación INDEPENDIENTE** ha solicitado a la Autoridad Nacional de Administración de Tierras mediante solicitud **ADJ-4-79-2024 ha solicitado** la adjudicación de una parcela de tierra patrimonial adjudicable con una superficie total de **00 HAS + 5,039.65M² LOTE DE TERRENO QUE SERA SEGREGADO DEL FOLIO REAL 149, CODIGO DE UBICACIÓN 4301; PROPIEDAD DE LA NACION.**

El terreno está ubicado en la localidad de **VOLCANCITO** Corregimiento de **BAJO BOQUETE** Distrito de **BOQUETE** Provincia de **CHIRIQUI** comprendida dentro de los siguientes linderos:

NORTE: FOLIO REAL 7616, CODIGO DE UBICACIÓN 4301, PROPIEDAD DE RYAN RICHARD SKINNER Y KELLY ELIZABETH SKINNER PLANO N° 43-4546 DE 31 DE MAYO DE 1972, CAMINO DE TIERRA DE 10.00MTS HACIA OTROS LOTES – HACIA CARRETERA PRINCIPAL.

SUR: FOLIO REAL N° 44973, CODIGO DE UBICACIÓN 4301; PROPIEDAD DE FUNDACION ALVARADO LAWS; PLANO N° 43-4526 DE 15 DE MAYO DE 1972, CALLE DE ASFALTO DE 20.00MTS HACIA OTRAS FINCAS – HACIA CENTRO DE BOQUETE.

ESTE: FINCA 22827; CODIGO DE UBICACIÓN 4301; PROPIEDAD DE EDELKA DAMARYS BOZZI ACOSTA Y DORIS JANETH BOZZI ACOSTA DE ECHEVERS PLANO N° 43-4545 DE 31 DE MAYO DE 1972, CAMINO DE TIERRA DE 10.00MTS HACIA OTROS LOTES – HACIA CARRETERA PRINCIPAL.

OESTE: FOLIO REAL N° 44973, CODIGO DE UBICACIÓN 4301; PROPIEDAD DE FUNDACION ALVARADO LAWS; PLANO N° 43-4526 DE 15 DE MAYO DE 1972.

Para los efectos legales se fija el presente Edicto en lugar visible de este Despacho, en la Alcaldía del Distrito DE **BOQUETE** o en el Despacho de Juez Comunitario de **BAJO BOQUETE** copias del mismo se le entregará al interesado para que los haga publicar en los órganos de publicidad correspondientes, tal como lo ordena la ley 37 de 1962. Este Edicto tendrá una vigencia de quince (**15**) días a partir de la última publicación.

Dado en **DAVID** a los **19** días del mes de **MAYO** de **2026**.

Gaceta Oficial

202-139318946

Liquidación... ..

Firma: _____
 Nombre: **LICDA. YENYFER M. RUEDA C.**
 Funcionaria Sustanciadora



Firma: _____
 Nombre: **ILMA I. GUERRA DE SAMUDIO**
 Secretaria Ad-Hoc

EDICTO N° 140 - 2026

**DIRECCIÓN NACIONAL DE TITULACIÓN Y REGULARIZACIÓN
DIRECCIÓN ADMINISTRATIVA REGIONAL DE CHIRIQUI**

El Suscrito Funcionario Sustanciador de la Autoridad Nacional de Administración de Tierras, en la provincia de Chiriquí al público.

HACE CONSTAR:

Que el (los) Señor: **AMILCAR DE GRACIA GONZALEZ** Vecino (a) de **LAS CAÑAS ABAJO** Corregimiento de **LOS ALGARROBOS** del Distrito de **DOLEGA** provincia de **CHIRIQUI** portador de la cédula de identidad personal **N°4-712-2132 VARON**, de nacionalidad **PANAMEÑA, MAYOR DE EDAD, SOLTERO ocupación PASTOR** ha solicitado a la Autoridad Nacional de Administración de Tierras mediante solicitud **ADJ-4-724-2022** la adjudicación del título oneroso, de tierra Baldía Nacional adjudicable, con una superficie total de **00 Has + 1,624.72 M²**.

El terreno está ubicado en la localidad de **LAS CAÑAS ABAJO** Corregimiento de **LOS ALGARROBOS** Distrito de **DOLEGA** Provincia de **CHIRIQUI** comprendida dentro de los siguientes linderos:

NORTE: TERRENOS NACIONALES OCUPADOS POR NORA AMERICA ARAUZ SERRANO, FINCA N° 82838 CODIGO DE UBICACIÓN 4601 PROPIEDAD DE MERARDO ARAUZ SERRANO.


SUR: CARRETERA DE 20.00M HACIA ROVIRA ABAJO - HACIA SANTA ROSA Y VIA BOQUETE - DAVID, TERRENOS NACIONALES OCUPADOS POR LALYS MARINA ARAUZ SERRANO DE KADOCH.

ESTE: FINCA N° 82838 CODIGO DE UBICACIÓN 4601 PROPIEDAD DE MERARDO ARAUZ SERRANO, TERRENOS NACIONALES OCUPADOS POR LALYS MARINA ARAUZ SERRANO DE KADOCH.

OESTE: CARRETERA DE 20.00M HACIA ROVIRA ABAJO - HACIA SANTA ROSA Y VIA BOQUETE - DAVID.

Para los efectos legales se fija el presente Edicto en lugar visible de este Despacho, en la Alcaldía del Distrito DE **DOLEGA** o en el Despacho de Juez Comunitario de **LOS ALGARROBOS** copias del mismo se le entregará al interesado para que los haga publicar en los órganos de publicidad correspondientes, tal como lo ordena la ley 37 de 1962. Este Edicto tendrá una vigencia de quince (**15**) días a partir de la última publicación.

Dado en DAVID a los **27** días del mes de **MAYO** de **2026**.

Firma: 
Nombre: LICDA YENYFER M. RUEDA C.
Funcionaria Sustanciadora
Anati-Chiriquí

Firma: 
Nombre: ILMIA I. GUERRA DE SAMUDIO
Secretaría Ad-Hoc



Gaceta Oficial

Liquidación. **202-139511991**

EDICTO No. 153

DIRECCION DE INGENIERIA MUNICIPAL DE LA CHORRERA
ALCALDIA MUNICIPAL DEL DISTRITO DE LA CHORRERA.
EL SUSCRITO ALCALDE DEL DISTRITO DE LA CHORRERA, HACE SABER
QUE EL SEÑOR (A): ABIGAIL AMELIA ARGUELLES LORENZO, mujer, panameña,
mayor de edad, soltera, portadora de la cédula de identidad personal No. 8-465-580,
residente en Avenida Pedro Pablo Sánchez, Casa No. 3488.-----

En su propio nombre y en representación de _____ su propia persona -----
Ha solicitado a este Despacho que se le adjudique a título de plena propiedad, en
concepto de venta de un lote de terreno Municipal Urbano, localizado en el lugar
denominado CALLE EL DIAMANTE de la Parcelación PALOBOBO Corregimiento
PLAYA LEONA donde SE LLEVARA A CABO UNA CONSTRUCCION, distingue
con el numero..... y cuyo linderos y medidas son los siguiente.

- RESTO DE LA FINCA 6028 TOMO 194 FOLIO 104
- NORTE: PROPIEDAD DEL MUNICIPIO DE LA CHORRERA CON: 30.00 MTS
- RESTO DE LA FINCA 6028 TOMO 194 FOLIO 104
- SUR: PROPIEDAD DEL MUNICIPIO DE LA CHORRERA CON: 30.00 MTS
- RESTO DE LA FINCA 6028 TOMO 194 FOLIO 104
- ESTE: PROPIEDAD DEL MUNICIPIO DE LA CHORRERA CON: 20.00 MTS
- OESTE: CALLE EL DIAMANTE CON: 20.00 MTS
- AREA TOTAL DE TERRENOS: SEISCIENTOS METROS CUADRADOS
(600.00MTS2).-----

Con base a lo que dispone el Artículo 14 del Acuerdo Municipal No.11-A, del 6 de marzo
de 1969, se fija el presente Edicto en un lugar visible al lote de terreno solicitado, por el
termino de DIEZ (10) días, para que dentro dicho plazo o termino pueda oponerse la (s)
que se encuentran afectadas.

Entrégueseles senda copia del presente Edicto al interesado, para su publicación por una
sola vez en un periódico de gran circulación y en La Gaceta Oficial.

La Chorrera, 8 de octubre de dos mil veinticuatro---

ALCALDE: (FDO.) SR. CHUIN FA CHONG WONG

DIRECTOR DE INGENIERIA: (FDO) ING. GAMALIEL O. SOUSA MATOS
Es fiel copia de su original.
La Chorrera, ocho (08) de octubre
de dos mil veinticuatro.


ING. GAMALIEL O. SOUSA MATOS
DIRECTOR DE INGENIERIA MUNICIPAL



Gaceta Oficial
Liquidación... 202-139657003



AUTORIDAD NACIONAL DE ADMINISTRACIÓN DE TIERRAS



AUTORIDAD NACIONAL DE ADMINISTRACIÓN DE TIERRAS
DIRECCIÓN NACIONAL DE TITULACIÓN Y REGULARIZACIÓN
DIRECCIÓN ADMINISTRATIVA REGIONAL DE PANAMA OESTE

EDICTO N°035-2026

La suscrita Funcionaria Sustanciadora de la Dirección Administrativa Regional de Panamá Oeste

HACE SABER:

Que LAWRENCE ADRIAN MORENO MORAN, varón panameño, estado civil: SOLTERO, con cédula de identidad personal N° 8-794-1212, vecino (a) residencia en LOS MORTALES-LOS MORTALES, Corregimiento: LOS DIAZ, Distrito: LA CHORRERA, ha solicitado ante la Autoridad Nacional de Administración de Tierras (ANATI), la adjudicación y Regularización de un terreno baldío nacional, mediante la solicitud N° ADJ-13-292-2018, DE 28 DE JUNIO DE 2018, en la provincia PANAMA OESTE del distrito de: LA CHORRERA, corregimiento de LOS DIAZ, lugar: LOS MORTALES dentro de los siguientes linderos:

Norte: TERRENOS NACIONALES OCUPADOS POR: MILCIADES MORAN.

Sur: TERRENOS NACIONALES OCUPADOS POR: CRISTIAN TENORIO AVILES.

Este: SERVIDUMBRE FLUVIAL 10.00 MTS. QDA. EL ESPAVECITO.

Oeste: CARRETERA DE TOSCA 15.00 MTS. HACIA EL BROQUEL, HACIA LOS MORTALES.

_ Con una superficie de 0 hectáreas, 1306 MTS. más cuadrados, con 48 decímetros cuadrados.

Para efectos legales, el presente edicto se fijará por quince (15) días hábiles en la Dirección Regional y en la Alcaldía o Corregiduría o Casa de Justicia Comunitaria de Paz; se publicará por tres (3) días consecutivos en un periódico de circulación nacional, y un (1) día en la Gaceta Oficial; para que cualquier persona que sienta que la solicitud de adjudicación le afecte, podrá anunciar ante la ANATI su oposición a la misma, hasta quince (15) días hábiles después de efectuada la última publicación.

FUNDAMENTO JURÍDICO: artículos 108, 131 y 133 de la Ley 37 de 1962.

Dado en la Provincia de PANAMA OESTE a los veintiséis (26) días del mes de febrero del año 2026.

Firma:
Nombre: LICDA. ADRIANA MORENO de CHACÓN
DIRECTORA REGIONAL DE LA PROVINCIA PANAMA OESTE-ANATI

Firma:
Nombre: TRACEY GUERRA.
FUNCIONARIA SUSTANCIADORA-ENCARGADA, a.i

FIJADO HOY:			DESFIJADO HOY:		
Día	Mes	Año	Día	Mes	Año
A las:			A las:		
Firma: _____			Firma: _____		
Nombre: SECRETARIO ANATI			Nombre: SECRETARIO ANATI		



AM/TG/rg

Gaceta Oficial
202-139623570
Liquidación... ..



AUTORIDAD NACIONAL DE ADMINISTRACIÓN DE TIERRAS



AUTORIDAD NACIONAL DE ADMINISTRACIÓN DE TIERRAS
DIRECCIÓN NACIONAL DE TITULACIÓN Y REGULARIZACIÓN
DIRECCIÓN ADMINISTRATIVA REGIONAL DE PANAMA OESTE

EDICTO N°063-2026

La suscrita Funcionaria Sustanciadora de la Dirección Administrativa Regional de Panamá Oeste

HACE SABER:

Que **MARIA ELENA FRANKLIN VALDESPINO**, mujer panameña, estado civil: **SOLTERA**, con cédula de identidad personal N° **8-124-271**, vecino (a) residencia en **LOS ANDES No. 2**, Corregimiento: **BELISARIO PORRAS**, Distrito: **SAN MIGUELITO**, ha solicitado ante la Autoridad Nacional de Administración de Tierras (ANATI), la adjudicación y Regularización de un terreno baldío nacional, mediante la solicitud N° **8-029-DRA-82, DE 11 DE FEBRERO DE 1982**, en la provincia **PANAMA OESTE** del distrito de **CHAME**, corregimiento de **LAJAS**, lugar: **LAS LAJAS** dentro de los siguientes linderos:

Norte: **CAPILLA DE LAJAS.**

Sur: **JESUS HIGINIO VALDESPINO HIDALGO Y RUBEN DARIO VALDESPINO HIDALGO PLANO N°83-1515 R.A. SEPT. 1971.**

Este: **SERVIDUMBRE 5.00 MTS. A OTRAS FINCAS.**


Oeste: **JESUS HIGINIO VALDESPINO HIDALGO Y RUBEN DARIO VALDESPINO HIDALGO PLANO N°83-1515 R.A. SEPT. 197.**


Con una superficie de **0** hectáreas, **1961 MTS** más cuadrados, con **39** decímetros cuadrados.

Para efectos legales, el presente edicto se fijará por quince (15) días hábiles en la Dirección Regional y en la Alcaldía o Corregiduría o Casa de Justicia Comunitaria de Paz; se publicará por tres (3) días consecutivos en un periódico de circulación nacional, y un (1) día en la Gaceta Oficial; para que cualquier persona que sienta que la solicitud de adjudicación le afecte, podrá anunciar ante la ANATI su oposición a la misma, hasta quince (15) días hábiles después de efectuada la última publicación.

FUNDAMENTO JURÍDICO: artículos 108, 131 y 133 de la Ley 37 de 1962.

Dado en la Provincia de **PANAMA OESTE** a los catorce (14) días del mes de abril del año **2026**.

Firma: 
Nombre: **LICDA. ADRIANA MORENO de CHACÓN**
DIRECTORA REGIONAL DE LA PROVINCIA PANAMA OESTE- ANATI

Firma: 
Nombre: **TRACEY GUERRA.**
FUNCIONARIA SUSTANCIADORA- ENCARGADA, a.i

FIJADO HOY:			DESFIJADO HOY:		
Día	Mes	Año	Día	Mes	Año
A las:			A las:		
Firma: _____			Firma: _____		
Nombre: _____			Nombre: _____		
SECRETARIO ANATI			SECRETARIO ANATI		



AM/TG/rg

Gaceta Oficial
Liquidación... **202-139638049**



**AUTORIDAD NACIONAL DE ADMINISTRACIÓN DE TIERRAS
DIRECCIÓN NACIONAL DE TITULACIÓN Y REGULARIZACIÓN
DIRECCIÓN ADMINISTRATIVA REGIONAL DE PANAMA OESTE**

EDICTO N°221-2025

La suscrita Funcionaria Sustanciadora de la Dirección Administrativa Regional de Panamá Oeste

HACE SABER:

Que **GILBERTO REINA MORAN**, varón panameño, estado civil: **SOLTERO**, con cédula de identidad personal N° **8-522-1789**, vecino (a) residencia en **SANTA RITA (P)**, Corregimiento: **SANTA RITA**, Distrito: **LA CHORRERA**, ha solicitado ante la Autoridad Nacional de Administración de Tierras (ANATI), la adjudicación y Regularización de un terreno estatal patrimonial, mediante la solicitud N° **ADJ-13-187-2020, DE 03 DE SEPTIEMBRE DE 2020**, en la provincia **PANAMÁ OESTE** del distrito de **LA CHORRERA**, corregimiento de **SANTA RITA**, lugar: **SANTA RITA (P)** dentro de los siguientes linderos:

Norte: FINCA 180080 TOMO 32808 FOLIO 15 COD. DE UBICACIÓN 8618 PROPIEDAD DE AHMED YUSUF LOKHAT ACHA PLANO 806-18-13832.

Sur: CARRETERA PRINCIPAL DE OLLAS ABAJO 20.00 MTS. HACIA OLLAS ABAJO, HACIA CARRETERA PRINCIPAL DE SANTA RITA.

Este: FINCA 180080 TOMO 32808 FOLIO 15 COD. DE UBICACIÓN 8618 PROPIEDAD DE AHMED YUSUF LOKHAT ACHA PLANO 806-18-13832.

Oeste: VEREDA DE TIERRA S/N 5.00 M. HACIA OTROS LOTES.

Con una superficie de **0** hectáreas, **881 MTS** más cuadrados, con **12** decímetros cuadrados. LOTE DE TERRENO QUE SERA SEGREGADO DE LA FINCA 4330 TOMO 98 FOLIO 8, CODIGO DE UBICACIÓN 8618 PROPIEDAD DE COMISIÓN DE REFORMA AGRARIA SOLICITADO EN COMPRA A LA NACIÓN A TRAVÉS DE LA AUTORIDAD NACIONAL DE ADMINISTRACIÓN DE TIERRAS (ANATI).

Para efectos legales, el presente edicto se fijará por quince (15) días hábiles en la Dirección Regional y en la Alcaldía o Corregiduría o Casa de Justicia Comunitaria de Paz; se publicará por tres (3) días consecutivos en un periódico de circulación nacional, y un (1) día en la Gaceta Oficial; para que cualquier persona que sienta que la solicitud de adjudicación le afecte, podrá anunciar ante la ANATI su oposición a la misma, hasta quince (15) días hábiles después de efectuada la última publicación.

FUNDAMENTO JURÍDICO: artículos 108, 131 y 133 de la Ley 37 de 1962.

Dado en la Provincia de **PANAMA OESTE** a los diecinueve (19) días del mes de noviembre del año **2025**.

Firma:
Nombre: LICDA. ADRIANA MORENO de CHACÓN
DIRECTORA REGIONAL DE LA PROVINCIA PANAMA OESTE- ANATI

Firma:
Nombre: TRACEY GUERRA.
FUNCIONARIA SUSTANCIADORA- ENCARGADA, a.i

FIJADO HOY:		
Día	Mes	Año
A las:		



DESFIJADO HOY:		
Día	Mes	Año
A las:		

Firma: _____
Nombre: SECRETARIO ANATI

Firma: _____
Nombre: SECRETARIO ANATI

AM/TG/rg

Gaceta Oficial

202-139623887

Liquidación... ..



PROVINCIA DE HERRERA
 ALCALDIA MUNICIPAL DEL DISTRITO DE SANTA MARIA
 TELEFAX 913-1006.
 alcaldíasantamaria-06@hotmail.com

EDICTO N° 24.-

El suscrito Alcalde Municipal del Distrito de Santa María, al Público hace saber que a este despacho se ha presentado **EYDA ESTAMATINA AROSEMENA ATHANASIADIS** cédula N° 8-210-1323 residente en Chitré, para solicitar la compra de un globo de terreno municipal ubicado en corregimiento de Santa María, distrito de Santa María, Provincia de Herrera, con una capacidad superficial de **0 Has + 0527.80 M2** que será segregado del Folio Real 9189, código de ubicación 6601, Tomo 1157, folio 08, propiedad del Municipio de Santa María, Sección de la Provincia d Herrera y será adquirido por: **EYDA ESTAMATINA AROSEMENA ATHANASIADIS.**

Son sus linderos: **Norte:** Folio Real 30185448, Código N° 6601, propiedad de Eusebio Bernal Corro, **Sur:** Resto Libre de la Finca N° 9189, tomo 1157, folio N° 12, Código N° 6601, propiedad del Municipio de Santa María (Usuario) Buenaventura Ortega, **ESTE:** Resto Libre de la Finca N° 9189, tomo 1157, folio N° 12, Código N° 6601, propiedad del Municipio de Santa María (Usuario) Carmen Rodríguez al **Oeste:** Calle Sin Nombre.

Con base a lo establecido en el Acuerdo Municipal N° 66 de 6 de noviembre de 2019 se fija el presente edicto en lugar visible de este despacho por término de (10) días para que dentro de ese plazo puedan presentar el reclamo de sus derechos las personas que se encuentren afectadas o manifiesten tener algún derecho sobre el lote de terreno solicitado, se le entregaran sendas copias al interesado para su publicación en un periódico de mayor circulación durante tres (3) días consecutivos y una sola vez en la Gaceta Oficial.

Expedido en la Alcaldía Municipal del distrito de Santa María, a los veinte (20) días del mes de mayo de dos mil veinticuatro (2024).

Licdo. Julio A. Ulloa De La Rosa
 Alcalde Municipal del distrito de Santa María.



Gaceta Oficial

202-139636201

Liquidación.....