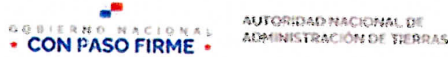


EDICTOS



DIRECCION NACIONAL DE TITULACION Y REGULARIZACION PROVINCIA DE COCLE

EDICTO N°073-2026

El suscrito Funcionario Sustanciador de la Dirección Administrativa Regional de Coclé

HACE SABER:

Que: **MERCEDES YUDI MENDOZA ARAUZ**, nacionalidad, **PANAMEÑA** de sexo, **FEMENINO**, estado civil, **CASADA**, mayor de edad con número de identidad personal **N°2-83-2114**, con residencia en, **JUAN DIAZ** corregimiento, **JUAN DIAZ**, distrito de **ANTON**, provincia de, **COCLE**; con ocupación, **INDEPENDIENTE**, ha solicitado la adjudicación de un terreno baldío nacional ubicado en la provincia de, **COCLE**, distrito de, **ANTON** corregimiento de **JUAN DIAZ** lugar, **JUAN DIAZ**, dentro de los siguientes linderos:

NORTE: TERRENOS NACIONALES OCUPADOS POR: JAVIER RODRIGUEZ MARTINEZ
SUR: TERRENOS NACIONALES OCUPADOS POR: ANA ELIZABETH MENDOZA ARAUZ
ESTE: CARRETERA DE ASFALTO 20.00M A CARRETERA PANAMERICANA A TORTUGUILLA
OESTE: TERRENOS NACIONALES OCUPADOS POR: MOISES EDUARDO MENDOZA ARAUZ

Con una superficie de **0 hectáreas**, más, **1,953**, metros cuadrados, con, **14** decímetros cuadrados

El expediente lleva el número de identificación: **ADJ-2-0044-2017** del **20** de **ENERO** del año **2017**

Para efectos legales, el presente edicto se fijará por quince (15) días hábiles en la Dirección Regional y en la Alcaldía o Corregidora o Casa de Justicia Comunitaria de Paz de, **ANTON- JUAN DIAZ- EL RETIRO- SANTA RITA**, se publicará por tres (3) días consecutivos en un periódico de circulación nacional, y un (1) día en la Gaceta Oficial; para que cualquier persona que sienta que la solicitud de adjudicación le afecte, podrá anunciar ante la ANATI su oposición a la misma, hasta quince (15) días hábiles después de efectuada la última publicación.

FUNDAMENTO JURÍDICO: Artículos. 108.131 y 133 de la ley 37 de 1962

Dado en la ciudad de, **PENONOME** a los **(15)** días del mes de **ABRIL** del **2026**

Firma:


Nombre: **ILISNAY GOMEZ**

SECRETARIA(O) AD HOC

Firma:

Nombre: **DAN EL ROSAS ZAMBRANO**

FUNCIONARIO(A) SUSTANCIADOR



Gaceta Oficial

Liquidación **202-137191852**

**DIRECCION NACIONAL DE TITULACION Y REGULARIZACION
 PROVINCIA DE COCLE**

EDICTO N°081-2026

El suscrito Funcionario Sustanciador de la Dirección Administrativa Regional de Coclé

HACE SABER:

Que: **ISIDRA BARRANTE AROSEMENA**, nacionalidad, **PANAMEÑA** de sexo, **FEMENINO**, estado civil, **SOLTERA**, mayor de edad con número de identidad personal **N°9-104-2122**, con residencia en, **BARRIOS UNIDOS** corregimiento, **AGUADULCE**, distrito de **AGUADULCE**, provincia de, **COCLE**; con ocupación, **ABOGADA**, ha solicitado la adjudicación de un terreno baldío nacional ubicado en la provincia de, **COCLE**, distrito de, **AGUADULCE** corregimiento de **PUEBLOS UNIDOS** lugar, **EL BARRERO**, dentro de los siguientes linderos:

NORTE: TERRENO NACIONAL OCUPADO POR: IDA ORTEGA DARKING DE PIERRE Y OTRO- CALLE CENTRAL DE ASFALTO 20.00M A CARRETERA INTERAMERICANA AL PARQUE
SUR: TERRENO NACIONAL OCUPADO POR: ZENAI DA VIUDA DE GARCIA-CALLE PUBLICA DE TIERRA 12.80M A CARRETERA INTERAMERICANA AL RIO SANTA MARIA **ESTE:** TERRENO NACIONAL OCUPADO POR: ZENAI DA VIUDA DE GARCIA- CALLE CENTRAL DE ASFALTO 20.00M A CARRETERA INTERAMERICANA AL PARQUE **OESTE:** FOLIO REAL N° 24870, CODIGO DE UBICACIÓN N° 2003 PROPIEDAD DE CANAL FIDUCIARIA S.A. – CALLE PUBLICA DE TIERRA A CARRETERA INTERAMERICANA AL RIO SANTA MARIA


Con una superficie de 0 hectáreas, más, 1475, metros cuadrados, con, 58 decímetros cuadrados

El expediente lleva el número de identificación: **ADJ-2-893-2018** del **28** de **AGOSTO** del año **2018**


Para efectos legales, el presente edicto se fijará por quince (15) días hábiles en la Dirección Regional y en la Alcaldía o Corregidora o Casa de Justicia Comunitaria de Paz de, **EL ROBLE- PUEBLOS UNIDOS**, se publicará por tres (3) días consecutivos en un periódico de circulación nacional, y un (1) día en la Gaceta Oficial; para que cualquier persona que sienta que la solicitud de adjudicación le afecte, podrá anunciar ante la ANATI su oposición a la misma, hasta quince (15) días hábiles después de efectuada la última publicación.

FUNDAMENTO JURÍDICO: Artículos. 108.131 y 133 de la ley 37 de 1962


Dado en la ciudad de, **PENONOME** a los **(16)** días del mes de **ABRIL** del **2026**

Firma: 
 Nombre: **ILISNAY GOMEZ**

SECRETARIA(O) AD HOC

Firma: 
 Nombre: **DAN EL ROSAS ZAMBRANO**

FUNCIONARIO(A) SUSTANCIADOR



Gaceta Oficial

202-137790631

Liquidación... ..



REGION N° 7 CHEPO.

EDICTO N° 8-7-057-2026

El Suscrito Funcionario Sustanciador de la Autoridad Nacional de
Administración de Tierras

HACE CONSTAR:

Que el señor (a): **VALENTIN RODRIGUEZ RODRIGUEZ**, Varón, Panameño con Cedula De Identidad Personal No. **8-869-1659**.

Vecinos (A) de **SAN FRANCISCO**, corregimiento de **CAÑITA**, del Distrito de **CHEPO**, Provincia de **PANAMA**, ha solicitado a la Autoridad Nacional de Administración de Tierras mediante solicitud **N° ADJ-8CH-34-2020, DEL 28 DE ENERO DE 2020**, según plano aprobado **N° 805-02-27247 DEL 22 DE DICIEMBRE DEL 2023**, La adjudicación del título oneroso de una parcela de tierra nacionales adjudicable, con una superficie de total de **42 HAS +4,620.86 M2**, Propiedad de la Autoridad Nacional de Administración de Tierras **ANATI**.

El terreno ubicado en la localidad **SAN FRANCISCO**, Corregimiento **CAÑITA**, Distrito de **CHEPO**, Provincia de **PANAMÁ**.

Comprendida con los siguientes Linderos:

NORTE: TERRENOS NACIONALES OCUPADO POR CASIMIRO SOSA RODRIGUEZ.


SUR: TERRENOS NACIONALES OCUPADO POR LUIS ALBERTO CASTRO MORENO.

ESTE: CAMINO REAL CON RODADURA DE TIERRA DE 15 METROS DE ANCHO HACIA EL GUAYABO Y HACIA CAÑITA.

OESTE: SERVIDUMBRE FLUVIAL DE 10.00 METROS, RIO TUMUGANTI.

Para los efectos legales se fija el presente Edicto en lugar visible de este Despacho, en la Alcaldía del Distrito de **CHEPO**, o en la Casa de Justicia de **CAÑITA**, copia del mismo se le entregará al interesado para que los haga publicar en los órganos de publicidad correspondientes, tal como lo ordena el artículo 108 del Código Agrario. Este Edicto tendrá una vigencia de quince (15) días a partir de la última publicación.

Dado en **CHEPO** a los (11) días del mes de (**MAYO**) de 2026.

Firma: 
LCDA. RUTH MORA
Directora de la Regional de Chepo-ANATI
Región 7-Chepo

Firma: 
Nombre: OLGA VALENCIA
Secretaria Ad-Hoc.

Gaceta Oficial

202-139019004

Liquidación... ..

EDICTO N° 087 - 2026

DIRECCIÓN NACIONAL DE TITULACIÓN Y REGULARIZACIÓN
DIRECCIÓN ADMINISTRATIVA REGIONAL DE CHIRIQUI

El Suscrito Funcionario Sustanciador de la Autoridad Nacional de Administración de Tierras, en la provincia de **Chiriquí** al público.

HACE CONSTAR:

Que el (los) Señor: **DIANA CAROLINA CABALLERO GOMEZ** Vecino (a) de **CAÑAS GORDAS** Corregimiento de **CAÑAS GORDAS** del Distrito de **RENACIMIENTO** provincia de **CHIRIQUI** portador de la cédula de identidad personal **N°4-772-408 MUJER**, de nacionalidad **PANAMEÑA, MAYOR DE EDAD, SOLTERA** ocupación **MERCADERISTA** ha solicitado a la Autoridad Nacional de Administración de Tierras mediante solicitud **ADJ-4-484-2022** la adjudicación del título oneroso, de tierra Baldía Nacional adjudicable, con una superficie total de **00 HAS + 0,330.84M²**.

El terreno está ubicado en la localidad de **CAÑAS GORDAS** Corregimiento de **CAÑAS GORDAS** Distrito de **RENACIMIENTO** Provincia de **CHIRIQUI** comprendida dentro de los siguientes linderos:

NORTE: TERRENO NACIONAL OCUPADO POR FERAS KORBAJ RATHWAN.

SUR: TERRENO NACIONAL OCUPADO POR FERAS KORBAJ RATHWAN.

ESTE: TERRENO NACIONAL OCUPADO POR FERAS KORBAJ RATHWAN.

OESTE: CAMINO DE TIERRA DE 15.00M A OTROS LOTES A CARRETERA RIO SERENO – COPAL.

Para los efectos legales se fija el presente Edicto en lugar visible de este Despacho, en la Alcaldía del Distrito DE **RENACIMIENTO** o en el Despacho de Juez Comunitario de **CAÑAS GORDAS** copias del mismo se le entregará al interesado para que los haga publicar en los órganos de publicidad correspondientes, tal como lo ordena la ley 37 de 1962. Este Edicto tendrá una vigencia de quince (15) días a partir de la última publicación.

Dado en **DAVID** a los **30** días del mes de **MARZO** de **2026**.

Firma: _____

Nombre: LICDA YENYFER M. RUEDA C.
Funcionaria Sustanciadora
Anati-Chiriquí

Firma: _____

Nombre: ILMA I. GUERRA DE SAMUDIO
Secretaria Ad-Hoc



Gaceta Oficial

Liquidación... **202-138915422**

EDICTO N° 091 - 2026

DIRECCIÓN NACIONAL DE TITULACIÓN Y REGULARIZACIÓN
DIRECCIÓN ADMINISTRATIVA REGIONAL DE CHIRIQUI

El Suscrito Funcionario Sustanciador de la Autoridad Nacional de Administración de Tierras, en la provincia de **Chiriquí** al público.

HACE CONSTAR:

Que el (los) Señor (a) **YOISY LISBETH AGUILAR WONG** Vecino (a) de **SAN CARLITOS**, Corregimiento de **SAN CARLOS** del Distrito de **DAVID** provincia de **CHIRIQUI** portador de la cédula de identidad personal **N°4-196-995 MUJER** de nacionalidad **PANAMEÑA, MAYOR DE EDAD, SOLTERA ocupación ABOGADA** ha solicitado a la Autoridad Nacional de Administración de Tierras mediante solicitud **N°4-0410 - 2012 según plano aprobado n° 410-08-26798** la adjudicación del título oneroso, de tierra Baldía Nacional adjudicable, con una superficie total de **04 HAS + 6,207.34M²**.

El terreno está ubicado en la localidad de **RIO GUISADO** Corregimiento de **SANTA CLARA** Distrito de **RENACIMIENTO** Provincia de **CHIRIQUI** comprendida dentro de los siguientes linderos:

NORTE: RIO GUISADO, SERVIDUMBRE FLUVIAL DE 10.00M.

SUR: FOLIO REAL 62975 CODIGO 4C08 PROPIEDAD DE DAIRA ITZEL GUILBAUTH DE PITTI PLANO N° 410-08-19633, CARRETERA DE ASFALTO DE 30.00M A RIO SERENO A VOLCAN.

ESTE: TERRENO NACIONAL OCUPADO POR PAULA VILLARREAL DE BATISTA, CARRETERA DE ASFALTO DE 30.00M A RIO SERENO A VOLCAN.

OESTE: RIO GUISADO, SERVIDUMBRE FLUVIAL DE 10.00M.

Para los efectos legales se fija el presente Edicto en lugar visible de este Despacho, en la Alcaldía del Distrito DE **RENACIMIENTO** o en el Despacho de Juez de paz de **SANTA CLARA** copias del mismo se le entregará al interesado para que los haga publicar en los órganos de publicidad correspondientes, tal como lo ordena la ley 37 de 1962. Este Edicto tendrá una vigencia de quince (15) días a partir de la última publicación.

Dado en **DAVID** a los **02** días del mes de **ABRIL** de **2026**.

Firma: _____
 Nombre: **LICDA. YENYFER M. RUEDA C.**
 Funcionaria Sustanciadora
 Anati-Chiriquí



Firma: _____
 Nombre: **ILMA I. GUERRA DE SAMUDIO**
 Secretaria Ad-Hoc

Gaceta Oficial
 Liquidación. **202-138869409**

EDICTO N° 092 - 2026

DIRECCIÓN NACIONAL DE TITULACIÓN Y REGULARIZACIÓN
DIRECCIÓN ADMINISTRATIVA REGIONAL DE CHIRIQUI

El Suscrito Funcionario Sustanciador de la Autoridad Nacional de Administración de Tierras, en la provincia de Chiriquí al público.

HACE CONSTAR:

Que el (los) Señor: **LIDIA YANETH MARTINEZ QUIEL** Vecino (a) de **EL SANTO** Corregimiento de **SANTA ROSA** del Distrito de **BUGABA** provincia de **CHIRIQUI** portador de la cédula de identidad personal **N°4-734-1031 MUJER**, de nacionalidad **PANAMEÑA, MAYOR DE EDAD, SOLTERA ocupación AMA DE CASA** ha solicitado a la Autoridad Nacional de Administración de Tierras mediante solicitud **ADJ-4-453-2020** la adjudicación del título oneroso, de tierra Baldía Nacional adjudicable, con una superficie total de **00 HAS +0,441.13M².**

El terreno está ubicado en la localidad de **EL SANTO** Corregimiento de **SANTA ROSA** Distrito de **BUGABA** Provincia de **CHIRIQUI** comprendida dentro de los siguientes linderos:

NORTE: TERRENOS NACIONALES OCUPADOS POR WILFRIDO MARTINEZ QUIEL.

SUR: VEREDA DE TIERRA DE 4.00M A OTROS LOTES.

ESTE: CAMINO DE TIERRA DE 15.00M A OTROS LOTES – A EL SANTO.

OESTE: FRANKLIN EGBERTO MARTINEZ QUIEL.

Para los efectos legales se fija el presente Edicto en lugar visible de este Despacho, en la Alcaldía del Distrito DE **BUGABA** o en el Despacho de Juez Comunitario de **SANTA ROSA** copias del mismo se le entregará al interesado para que los haga publicar en los órganos de publicidad correspondientes, tal como lo ordena la ley 37 de 1962. Este Edicto tendrá una vigencia de quince (15) días a partir de la última publicación.

Dado en **DAVID** a los **06** días del mes de **ABRIL** de **2026.**

Firma: _____

Nombre: LICDA YENYFER M. RUEDA C.
Funcionaria Sustanciadora
Anati-Chiriquí

Firma: _____

Nombre: ILMA I. GUERRA DE SAMUDIO
Secretaria Ad-Hoc



Gaceta Oficial

Liquidación... **202-138938346**

EDICTO N° 102 - 2026

DIRECCIÓN NACIONAL DE TITULACIÓN Y REGULARIZACIÓN
DIRECCIÓN ADMINISTRATIVA REGIONAL DE CHIRIQUI

El Suscrito Funcionario Sustanciador de la Autoridad Nacional de Administración de Tierras, en la provincia de Chiriquí al público.

HACE CONSTAR:

Que el (los) Señor: **HANIA MICHELLE ZAPATA MIRANDA** Vecino (a) de **TINAJAS** Corregimiento de **TINAJAS** del Distrito de **DOLEGA** provincia de **CHIRIQUI** portador de la cédula de identidad personal **N°4-738-792 MUJER**, de nacionalidad **PANAMEÑA**, **MAYOR DE EDAD, CASADA ocupación ADMINISTRADORA DEL HOGAR** ha solicitado a la Autoridad Nacional de Administración de Tierras mediante solicitud **ADJ-4-722-2019** la adjudicación del título oneroso, de tierra Baldía Nacional adjudicable, con una superficie total de **00 Has + 1400.90M²**.

El terreno está ubicado en la localidad de **TINAJAS** Corregimiento de **TINAJAS** Distrito de **DOLEGA** Provincia de **CHIRIQUI** comprendida dentro de los siguientes linderos:

NORTE: CALLE DE ASFALTO DE 15.00 METROS DE ANCHO HACIA CONVENTILLO - HACIA CALLE PRINCIPAL DE TINAJAS.


SUR: TERRENOS NACIONALES OCUPADOS POR: EVELIA DEL CARMEN MIRANDA PITY.


ESTE: TERRENOS NACIONALES OCUPADOS POR: EVELIA DEL CARMEN MIRANDA PITY.

OESTE: FOLIO REAL: 30255573, CODIGO DE UBICACIÓN 4607, PROPIEDAD DE FUNDACION WAFIMARC, TERRENOS NACIONALES OCUPADOS POR: FUNDACION WAFIMARC.

Para los efectos legales se fija el presente Edicto en lugar visible de este Despacho, en la Alcaldía del Distrito DE **DOLEGA** o en el Despacho de Juez Comunitario de **TINAJAS** copias del mismo se le entregará al interesado para que los haga publicar en los órganos de publicidad correspondientes, tal como lo ordena la ley 37 de 1962. Este Edicto tendrá una vigencia de quince (**15**) días a partir de la última publicación.

Dado en **DAVID** a los **15** días del mes de **ABRIL** de **2026**.

Firma: 
Nombre: LICDA YENYFER M. RUEDA C.
 Funcionaria Sustanciadora
 Anati-Chiriquí

Firma: 
Nombre: ILMA I. GUERRA DE SAMUDIO
 Secretaria Ad-Hoc

Gaceta Oficial

Liquidación... **202-138865617**

EDICTO N° 114 - 2026

**DIRECCIÓN NACIONAL DE TITULACIÓN Y REGULARIZACIÓN
 DIRECCIÓN ADMINISTRATIVA REGIONAL DE CHIRIQUI**

El Suscrito Funcionario Sustanciador de la Autoridad Nacional de Administración de Tierras, en la provincia de Chiriquí al público.

HACE CONSTAR:

Que el (los) Señor: **ALFREDO SALDAÑA COBA** Vecino (a) de **CHATAL** Corregimiento de **SORTOVA** del Distrito de **BUGABA** provincia de **CHIRIQUI** portador de la cédula de identidad personal **N°4-270-339 VARON**, de nacionalidad **PANAMEÑA, MAYOR DE EDAD, SOLTERO ocupación GANADERO** ha solicitado a la Autoridad Nacional de Administración de Tierras mediante solicitud **ADJ-4-441-2023** la adjudicación del título oneroso, de tierra Baldía Nacional adjudicable, con una superficie total de **05 HAS + 8,425.29M²**.

El terreno está ubicado en la localidad de **CHATAL** Corregimiento de **SORTOVA** Distrito de **BUGABA** Provincia de **CHIRIQUI** comprendida dentro de los siguientes linderos:

NORTE: CAMINO DE TIERRA DE 10.00M A LA VIA VOLCAN - LA CONCEPCION, FOLIO REAL 4111 CODIGO DE UBICACIÓN 4401 PROPIEDAD DE ALFREDO SALDAÑA COBA.

SUR: TERRENOS NACIONALES OCUPADOS POR EDWIN CASTILLO, FOLIO REAL 2235, CODIGO DE UBICACIÓN 4401, PROPIEDAD DE GAGE CHRISTOPHER LYLE Y MELCER TERRY KAY.

ESTE: FOLIO REAL 2235, CODIGO DE UBICACIÓN 4401, PROPIEDAD DE GAGE CHRISTOPHER LYLE Y MELCER TERRY KAY.

OESTE: TERRENOS NACIONALES OCUPADOS POR VILMA ELENA SERRACIN CHAVEZ, CAMINO DE TIERRA DE 10.00M A NUEVA ESPERANZA - A OTROS LOTES, TERRENOS NACIONALES OCUPADOS POR FRANCISCO SANTOS SANTOS.

Para los efectos legales se fija el presente Edicto en lugar visible de este Despacho, en la Alcaldía del Distrito DE **BUGABA** o en el Despacho de Juez Comunitario de **SORTOVA** copias del mismo se le entregará al interesado para que los haga publicar en los órganos de publicidad correspondientes, tal como lo ordena la ley 37 de 1962. Este Edicto tendrá una vigencia de quince (**15**) días a partir de la última publicación.

Dado en **DAVID** a los **28** días del mes de **ABRIL** de **2026**.

Firma: 
 Nombre: LICDA YENYFER M. RUEDA C.
 Funcionaria Sustanciadora
 Anati-Chiriquí



Firma: 
 Nombre: ILMA I. GUERRA DE SAMUDIO
 Secretaria Ad-Hoc

Gaceta Oficial

Liquidación... **202-138936740**

EDICTO No-53

DIRECCION DE INGENIERIA MUNICIPAL DE LA CHORRERA
ALCALDIA MUNICIPAL DEL DISTRITO DE LA CHORRERA.
EL SUSCRITO ALCALDE DEL DISTRITO DE LA CHORRERA, HACE SABER
QUE EL SEÑOR (A) ALBERTO TAMAYO MARTINEZ, varón, panameño, mayor de edad, soltero, portador de la con cédula de identidad personal No-2-732-807, residente en la Barrida El Nazareno cerca de la Escuela del Nazareno, celular No-6756-0351-----

En su propio nombres y en representación de su propia persona-----
Ha solicitado a este Despacho que se le adjudique a título de plena propiedad, en concepto de venta de un lote de terreno Municipal Urbano, localizado en el lugar denominado VEREDA HACIA LA CALLE ROSA de la Barriada LAS LAJITAS Corregimiento GUADALUPE donde HAY UNA CONSTRUCCION, distingue con el número y cuyos linderos y medidas son los siguientes:

- VEREDA Y RESTO DE LA FINCA 9535 TOMO 297 FOLIO 472
- NORTE: PROPIEDAD DEL MUNICIPIO DE LA CHORRERA CON: 13.375 MTS
RESTO DE LA FINCA 9535 TOMO 297 FOLIO 472
- SUR: PROPIEDAD DEL MUNICIPIO DE LA CHORRERA CON: 5.547 MTS
RESTO DE LA FINCA 9535 TOMO 297 FOLIO 472
- ESTE: PROPIEDAD DEL MUNICIPIO DE LA CHORRERA CON: 33.158 MTS
RESTO DE LA FINCA 9535 TOMO 297 FOLIO 472
- OESTE: PROPIEDAD DEL MUNICIPIO DE LA CHORRERA CON: 32.115 MTS

AREA TOTAL DE TERRENOS: TRESCIENTOS SESENTA Y SEIS METROS CUADRADOS CON SETENTA Y CINCO DECIMETROS CUADRADOS (366.75MTS2).-----


Con base a lo que dispone el Artículo 14 del A-cuerdo Municipal No.11-A, del 6 de marzo de 1969, se fija el presente Edicto en un lugar visible al lote de terreno solicitado, por el termino de DIEZ (10) días, para que dentro dicho plazo o termino pueda oponerse la (s) que se encuentran afectadas. Entrégueseles senda copia del presente Edicto al interesado, para su publicación por una sola vez en un periódico de gran circulación y en La Gaceta Oficial.

La Chorrera, 18 de mayo de dos mil veintiséis

ALCALDE: (FDO.) SR. CHUIN FA CHONG WONG

DIRECTOR DE INGENIERIA (FDO.) GAMALIEL O. SOUSA MATOS.

Es fiel copia de su original.
La Chorrera, dieciocho (18) de mayo de
Dos mil veintiséis.


ING. GAMALIEL O. SOUSA MATOS
DIRECTOR DE INGENIERIA MUNICIPAL.



Gaceta Oficial
202-139016556
Liquidación.....



ALCALDIA MUNICIPAL DEL DISTRITO DE SANTA MARIA.
alcaldiasantamaria-06@hotmail.com
Teléfono 913-1006

EDICTO N° 14-2026

El suscrito Alcalde Municipal del Distrito de Santa María. al Público hace saber que a este despacho se han presentado los señores, LENY EVELIA MORENO ORTEGA, cédula 8-820-1374 Y JOSE ABDIEL DE LEÓN RAMOS, Cédula N° 6-713-274 residentes en Santa María, para solicitar la compra de un globo de terreno municipal, ubicado en Santa María, distrito de Santa María, Provincia de Herrera, con una capacidad superficial de 0 Has+501.01 M2, que será segregado del folio Real N° 13439, Rollo 1574, Código de ubicación 6603, propiedad del Municipio de Santa María, sección de la Provincia de Herrera y será adquirido por LENY EVELIA MORENO ORTEGA y JOSE ABDIEL DE LEÓN RAMOS.

Son sus linderos: Norte: Resto libre de la Finca N° 13440 , ocupado por Enrique Enrique Eduardo Carrión Camarena, Sur: Avenida Central, Este: Eleida María Jaramillo- Manuel José Carvajal y al Oeste: Eva Acevedo Pimentel.

Con base a lo que estable el Acuerdo Municipal N° 66 de 6 de noviembre de 2019, se fija el presente edicto en lugar visible de este despacho por término de diez (10) días para que dentro de ese plazo puedan presentar el reclamo de sus derechos las personas que se encuentren afectadas o manifiesten tener algún derecho sobre el lose de terreno solicitado. Se entregaran sendas copias al interesado para su publicación en un periódico de mayor circulación durante tres (3) días consecutivos y una (1) sola vez en la Gaceta Oficial.

Expedido en la Alcaldía Municipal del distrito de Santa María a los trece (13) días del mes de abril de dos mil veintiséis (2026).

Licdo. Iván Eladio De León Banda.
Alcalde Municipal del distrito de Santa María



Gaceta Oficial

Liquidación... **202-1389960887**