



EDICTOS

ALCALDÍA
DE ARRAIJÁN
LA NUEVA CIUDAD

STEFANY DAYAN PEÑALBA - ALCALDESA DE ARRAIJÁN

EDICTO N°023-2026.

**LA SUSCRITA SECRETARIA GENERAL DE LA ALCALDÍA DEL
DISTRITO DE ARRAIJÁN,**

HACE SABER:

Que, dentro del expediente N°100NE de la Dirección de Sistemas de Información Geográfica, se ha dictado la **Providencia N°003-2026 de 5 de mayo de 2026**, que en su parte resolutive es del tenor siguiente:

**PROVIDENCIA N°003-2026.
5 de mayo de 2026**

**LA ALCALDESA MUNICIPAL DEL DISTRITO DE ARRAIJÁN
En ejercicio sus facultades constitucionales y legales.**

...

RESUELVE:

PRIMERO: ADMITIR la solicitud de adjudicación a título de compraventa presentada por las señoras, **EDILMA CARRASQUILLA RUEDA DE HERNÁNDEZ**, mujer, panameña, mayor de edad, casada, portadora de la cédula de identidad personal N° 8-209-103 y la señora **ADALYS FULLER CARRASQUILLA**, mujer, panameña, mayor de edad, portadora de la cédula de identidad personal N° 8-1083-1653, antes descrito, respecto de un globo de terreno con una superficie de 465.06 m², que forma parte de Finca N° 62218, inscrita al rollo 15571, documento 9, propiedad del Municipio de Arraiján, cuyos linderos y medidas constan en el plano N°1130103-159439.

SEGUNDO: ORDENAR la confección y publicación del edicto correspondiente, el cual deberá fijarse por un período de diez (10) días hábiles en el tablero de la Alcaldía del Distrito de Arraiján, por igual término en la Casa de Justicia Comunitaria de Paz de Nuevo Emperador, publicarse por tres (3) días consecutivos en un diario de circulación nacional y, por una sola vez, en la Gaceta Oficial, a fin de notificar a terceros interesados para que comparezcan y hagan valer sus derechos dentro del presente trámite.

FUNDAMENTO DE DERECHO: Acuerdo Municipal N°67 de 14 de diciembre de 2016 (G.O.D. N°28,187-B de 29 de diciembre de 2016), modificado por el Acuerdo Municipal N°009 de 21 de febrero de 2017 (G.O.D. N°28,236 de 14 de marzo de 2017).

COMÚNIQUESE Y CÚMPLASE,


(Fdo.)

**STEFANY DAYAN PEÑALBA
ALCALDESA DEL DISTRITO DE ARRAIJÁN**

(Fdo.)


**JENNIFER YAU VÁSQUEZ
SECRETARIA GENERAL**

Por tanto, se fija el presente **EDICTO** en el tablero de publicaciones de esta Alcaldía para notificar a las partes interesadas; hoy siete (7) de mayo de dos mil veinte y seis (2026), siendo las ocho (8:00 a.m.) de la mañana, por el término de diez (10) días hábiles.


**JENNIFER YAU VÁSQUEZ
SECRETARIA GENERAL**



Vencido el término de notificación, se desfija el presente **EDICTO**, hoy 21 de mayo del año dos mil veintiséis (2026), siendo las cinco (5:00 p.m.) de la tarde.


**JENNIFER YAU VÁSQUEZ
SECRETARIA GENERAL**



Gaceta Oficial

Liquidación... 202-138910425



**DIRECCION NACIONAL DE TITULACION Y REGULARIZACION
PROVINCIA DE COCLE**

EDICTO N°071-2026

El suscrito Funcionario Sustanciador de la Dirección Administrativa Regional de Coclé

HACE SABER:

Que: **ANDREA ISABEL ARCIA GUERRERO**, nacionalidad, **PANAMEÑA** de sexo, **FEMENINO**, estado civil, **SOLTERA**, mayor de edad con número de identidad personal N°**8-990-2307**, con residencia en, **CERRO SILVESTRE** corregimiento, **CERRO SILVESTRE**, distrito de **ARRAIJAN**, provincia de, **PANAMA OESTE**; con ocupación, **ESTUDIANTE**, ha solicitado la adjudicación de un terreno baldío nacional ubicado en la provincia de, **COCLE**, distrito de, **LA PINTADA** corregimiento de **EL HARINO**, lugar, **BARRIGON**, dentro de los siguientes linderos:

NORTE: TERRENO NACIONAL OCUPADO POR: ESCUELA DEL BARRIGON- TERRENO NACIONAL OCUPADO POR: LAZARO TENORIO **SUR:** TERRENO NACIONAL OCUPADO POR: GREGORIA ORTEGA CEDEÑO DE CASTILLO- TERRENO NACIONAL OCUPADO POR: RAMON ARCIA SANCHEZ **ESTE:** TERRENO NACIONAL OCUPADO POR: SECUNDINO ORTEGA CEDEÑO **OESTE:** CALLE DE ASFALTO 15.00 METROS HACIA EL COPE HACIA EL POTROSO

Con una superficie de 0 hectáreas, más, 8,762, metros cuadrados, con, 48 decímetros cuadrados

El expediente lleva el número de identificación: **ADJ-2-116-2023** del **23** de **MARZO** del año **2023**

Para efectos legales, el presente edicto se fijará por quince (15) días hábiles en la Dirección Regional y en la Alcaldía o Corregidora o Casa de Justicia Comunitaria de Paz de, **EL HARINO**, se publicará por tres (3) días consecutivos en un periódico de circulación nacional, y un (1) día en la Gaceta Oficial; para que cualquier persona que sienta que la solicitud de adjudicación le afecte, podrá anunciar ante la ANATI su oposición a la misma, hasta quince (15) días hábiles después de efectuada la última publicación.

FUNDAMENTO JURÍDICO: Artículos. 108.131 y 133 de la ley 37 de 1962

Dado en la ciudad de, **PENONOME** a los **(14)** días del mes de **ABRIL del 2026**

Firma:

Ilisnay Gómez

Nombre: **ILISNAY GÓMEZ**


SECRETARIA(O) AD HOC

Firma:

Dan El Rosas Zambrano


Nombre: **DAN EL ROSAS ZAMBRANO**

FUNCIONARIO(A) SUSTANCIADOR



Gaceta Oficial

Liquidación. **202-137054711**



**DIRECCION NACIONAL DE TITULACION Y REGULARIZACION
PROVINCIA DE COCLE**

EDICTO N°098-2025

El suscrito Funcionario Sustanciador de la Dirección Administrativa Regional de Coclé
HACE SABER:

Que: PASCUALA VALDES ORTEGA DE NAVARRO Y OTROS, nacionalidad, PANAMEÑA de sexo, FEMENINO, estado civil, CASADA, mayor de edad con número de identidad personal N°2-125-180, con residencia en, AGUAS BLANCAS, corregimiento, EL COCO, distrito de PENONOME, provincia de, COCLE; con ocupación, AMA DE CASA, ha solicitado la adjudicación de un terreno baldío nacional ubicado en la provincia de, COCLE, distrito de, PENONOME, corregimiento de, EL COCO, lugar, AGUAS BLANCAS, dentro de los siguientes linderos:

NORTE: TERRENOS NACIONALES OCUPADOS POR: ENIS RODRIGO NAVARRO QUEZADA
SUR: TERRENOS NACIONALES OCUPADOS POR : PASION MARIA QUEZADA CASTILLO Y GERARDO NAVARRO CASTILLO **ESTE:** CAMINO DE TIERRA-D.V. 12.80M A OTRAS FINCAS A AGUAS BLANCAS **OESTE:** FINCA NO.483738 PROPIEDAD DE ANA MARIA NAVARRO CASTILLO.

Con una superficie de 1 hectáreas, más, 7992, metros cuadrados, con, 34 decímetros cuadrados

El expediente lleva el número de identificación: 2-784-09 del 6 de JULIO del año 2009

Para efectos legales, el presente edicto se fijará por quince (15) días hábiles en la Dirección Regional y en la Alcaldía o Corregidora o Casa de Justicia Comunitaria de Paz de , **PENONOME -EL COCO**, se publicará por tres (3) días consecutivos en un periódico de circulación nacional, y un (1) día en la Gaceta Oficial; para que cualquier persona que sienta que la solicitud de adjudicación le afecte, podrá anunciar ante la ANATI su oposición a la misma, hasta quince (15) días hábiles después de efectuada la última publicación.

FUNDAMENTO JURÍDICO: Artículos. 108.131 y 133 de la ley 37 de 1962

Dado en la ciudad de, PENONOME a los (24) días del mes de DICIEMBRE del 2025

Firma: Ilisnay Gómez
Nombre: ILISNAY GOMEZ
SECRETARIA(O) AD HOC

Firma: Dan El Rosas Zambrano
Nombre: DAN EL ROSAS ZAMBRANO
FUNCIONARIO(A) SUSTANCIADOR

Gaceta Oficial

202-138889283

Liquidación... ..

EDICTO N° 076 - 2026

DIRECCIÓN NACIONAL DE TITULACIÓN Y REGULARIZACIÓN
DIRECCIÓN ADMINISTRATIVA REGIONAL DE CHIRIQUI

El Suscrito Funcionario Sustanciador de la Autoridad Nacional de Administración de Tierras, en la provincia de **Chiriquí** al público.

HACE CONSTAR:

Que el (los) Señor: **DORILA TAPIA VALDES** Vecino (a) de **CIUDAD ACUARIO** Corregimiento de **DAVID SUR** del Distrito de **DAVID** provincia de **CHIRIQUI** portador de la cédula de identidad personal **N°4-255-422 MUJER**, de nacionalidad **PANAMEÑA**, **MAYOR DE EDAD, SOLTERA ocupación CONTADORA** ha solicitado a la Autoridad Nacional de Administración de Tierras mediante solicitud **ADJ-4-253-2023** la adjudicación del título oneroso, de tierra Baldía Nacional adjudicable, con una superficie total de **01 HAS + 3,176.99M²**.

El terreno está ubicado en la localidad de **SANTA ROSA DE LIMA** Corregimiento de **BACO** Distrito de **BARU** Provincia de **CHIRIQUI** comprendida dentro de los siguientes linderos:

NORTE: TIERRAS NACIONALES OCUPADAS POR WILBER ANTONIO TAPIA VALDES.


SUR: TIERRAS NACIONALES OCUPADAS POR DIOSA ENLISSA RODRIGUEZ QUIEL.

ESTE: TIERRAS NACIONALES OCUPADAS POR NELLY TAPIA VALDES.


OESTE: CALLE DE TIERRA DE 15.00M A FINCA TECA - A OTROS PREDIOS.

Para los efectos legales se fija el presente Edicto en lugar visible de este Despacho, en la Alcaldía del Distrito DE **BARU** o en el Despacho de Juez Comunitario de **BACO** copias del mismo se le entregará al interesado para que los haga publicar en los órganos de publicidad correspondientes, tal como lo ordena la ley 37 de 1962. Este Edicto tendrá una vigencia de quince (**15**) días a partir de la última publicación.

Dado en **DAVID** a los **23** días del mes de **MARZO** de **2026**.

Firma: 
Nombre: LICDA YENYFER M. RUEDA C.
Funcionaria Sustanciadora
Anati-Chiriquí



Firma: 
Nombre: ILMA I. GUERRA DE SAMUDIO
Secretaría Ad-Hoc

Gaceta Oficial

Liquidación... **202-138680629**

EDICTO N° 086 - 2026

DIRECCIÓN NACIONAL DE TITULACIÓN Y REGULARIZACIÓN
DIRECCIÓN ADMINISTRATIVA REGIONAL DE CHIRIQUI

El Suscrito Funcionario Sustanciador de la Autoridad Nacional de Administración de Tierras, en la provincia de Chiriquí al público.

HACE CONSTAR:

Que el (los) Señor: **EIRA ESTHER SANCHEZ CAMARENA** Vecino (a) de **EL PALMAR** Corregimiento de **PUERTO ARMUELLES (CABECERA)** del Distrito de **BARU** provincia de **CHIRIQUI** portador de la cédula de identidad personal **N°4-160-944 MUJER**, de nacionalidad **PANAMEÑA, MAYOR DE EDAD, CASADA** ocupación **ADMINISTRADORA DE EMPRESA** ha solicitado a la Autoridad Nacional de Administración de Tierras mediante solicitud **ADJ-4-369-2018** la adjudicación del título oneroso, de tierra Baldía Nacional adjudicable, con una superficie total de **00 HAS + 2,219.61M²**.

El terreno está ubicado en la localidad de **EL PALMAR** Corregimiento de **PUERTO ARMUELLES** Distrito de **BARU** Provincia de **CHIRIQUI** comprendida dentro de los siguientes linderos:

NORTE: SERVIDUMBRE DE TIERRA DE 5.00M A CARRETERA DE 30.00M HACIA PUERTO ARMUELLES HACIA PROGRESO, CANAL SERVIDUMBRE FLUVIAL DE 2.75M, TERRENOS NACIONALES OCUPADOS POR EIRA ESTHER SANCHEZ CAMARENA (PANO N°402-01-25873).

SUR: TERRENOS NACIONALES OCUPADOS POR VIDAL ARAUZ.

ESTE: FOLIO REAL 71623 CODIGO DE UBICACIÓN 4101 PROPIEDAD DE EIRA ESTHER SANCHEZ CAMARENA (PLANO N°40201-48086), FOLIO REAL 28218 CODIGO DE UBICACIÓN 4101 PROPIEDAD DE MARCIAL APARICIO, PLANO (N°41-01-9710).

OESTE: FOLIO REAL N° 38286 CODIGO DE UBICACIÓN 4101 PROPIEDAD DE EIRA ESTHER SANCHEZ CAMARENA (PLANO N°401-01-13520).

Para los efectos legales se fija el presente Edicto en lugar visible de este Despacho, en la Alcaldía del Distrito DE **BARU** o en el Despacho de Juez Comunitario de **PUERTO ARMUELLES** copias del mismo se le entregará al interesado para que los haga publicar en los órganos de publicidad correspondientes, tal como lo ordena la ley 37 de 1962. Este Edicto tendrá una vigencia de quince (15) días a partir de la última publicación.

Dado en **DAVID** a los **25** días del mes de **MARZO** de **2026**.

Firma: _____
Nombre: LICDA YENYFER M. RUEDA C.
 Funcionaria Sustanciadora
 Anati-Chiriquí



Firma: *Ilma I. Guerra de Samudio*
Nombre: ILMA I. GUERRA DE SAMUDIO
 Secretaria Ad-Hoc

Gaceta Oficial

Liquidación... **202-138768627**

EDICTO N° 093 - 2026

DIRECCIÓN NACIONAL DE TITULACIÓN Y REGULARIZACIÓN
DIRECCIÓN ADMINISTRATIVA REGIONAL DE CHIRIQUI

El Suscrito Funcionario Sustanciador de la Autoridad Nacional de Administración de Tierras, en la provincia de Chiriquí al público.

HACE CONSTAR:

Que el (los) Señor: **ONILATAC OIDUMAS SAMUDIO GUERRA Y OTROS** Vecino (a) de **MONTE LIRIO** Corregimiento de **MONTE LIRIO** del Distrito de **RENACIMIENTO** provincia de **CHIRIQUI** portador de la cédula de identidad personal **N°4-742-2483 VARON**, de nacionalidad **PANAMEÑA, MAYOR DE EDAD, SOLTERO ocupación INDEPENDIENTE** ha solicitado a la Autoridad Nacional de Administración de Tierras mediante solicitud **ADJ-4-2-2023** la adjudicación del título oneroso, de tierra Baldía Nacional adjudicable, con una superficie total de **09 HAS+ 9,499.24M²**.

El terreno está ubicado en la localidad de **MONTE LIRIO** Corregimiento de **MONTE LIRIO** Distrito de **RENACIMIENTO** Provincia de **CHIRIQUI** comprendida dentro de los siguientes linderos:

NORTE: SERVIDUMBRE FLUVIAL DE 10.00M - RIO GUIZADO, SERVIDUMBRE DE 6.00M CAMINO HACIA CARRETERA PALMARITO - RIO SERENO.


SUR: TERRENOS NACIONALES OCUPADOS POR ADELO MIRANDA MOJICA, FOLIO REAL N° 50563 CODIGO DE UBICACIÓN N° 4C03 PROPIEDAD DE MIRIAM ELIZABETH PITTY DE CHAVARRIA, QUEBRADA SIN NOMBRE - SERVIDUMBRE FLUVIAL DE 3.00M.


ESTE: FINCA N° 92293 CODIGO DE UBICACIÓN 4C03 PROPIEDAD DE HERNAN ALEXIS PITTY ARAUZ.

OESTE: SERVIDUMBRE FLUVIAL DE 10.00M - RIO GUIZADO, TERRENOS NACIONALES OCUPADOS POR ADELO MIRANDA MOJICA.

Para los efectos legales se fija el presente Edicto en lugar visible de este Despacho, en la Alcaldía del Distrito DE **RENACIMIENTO** o en el Despacho de Juez Comunitario de **MONTE LIRIO** copias del mismo se le entregará al interesado para que los haga publicar en los órganos de publicidad correspondientes, tal como lo ordena la ley 37 de 1962. Este Edicto tendrá una vigencia de quince (**15**) días a partir de la última publicación.

Dado en **DAVID** a los **06** días del mes de **ABRIL** de **2026**.

Firma: 
 Nombre: LICDA YENYFER M. RUEDA C.
 Funcionaria Sustanciadora
 Anati-Chiriquí

Firma: 
 Nombre: ILMA I. GUERRA DE SAMUDIO
 Secretaria Ad-Hoc



Gaceta Oficial

202-138822021
 Liquidación.....

EDICTO N° 097 - 2026

DIRECCIÓN NACIONAL DE TITULACIÓN Y REGULARIZACIÓN
DIRECCIÓN ADMINISTRATIVA REGIONAL DE CHIRIQUI

El Suscrito Funcionario Sustanciador de la Autoridad Nacional de Administración de Tierras, en la provincia de Chiriquí al público.

HACE CONSTAR:

Que el (los) Señor: **ALCIDES CONCEPCION VEGA** Vecino (a) de **ALTAMIRA** Corregimiento de **RIO SERENO (CABECERA)** del Distrito de **RENACIMIENTO** provincia de **CHIRIQUI** portador de la cédula de identidad personal **N°4-179-732 VARON**, de nacionalidad **PANAMEÑA, MAYOR DE EDAD, CASADO ocupación AGRICULTOR** ha solicitado a la Autoridad Nacional de Administración de Tierras mediante solicitud **ADJ-4-89-2024** la adjudicación del título oneroso, de tierra Baldía Nacional adjudicable, con una superficie total de **06 HA+8,746.62M².**

El terreno está ubicado en la localidad de **ALTAMIRA** Corregimiento de **RIO SERENO** Distrito de **RENACIMIENTO** Provincia de **CHIRIQUI** comprendida dentro de los siguientes linderos:

GLOBO N°1: 04 HA+5089.62M²

NORTE: QUEBRADA SIN NOMBRE – SERVIDUMBRE FLUVIAL DE 3.00M, TERRENO NACIONAL OCUPADO POR: MARIO ALBERTO MIRANDA QUINTERO PLANO N° 409-01-15134, TERRENO NACIONAL OCUPADO POR: JORGE ESMITH QUINTERO MOJICA.

SUR: CAMINO DE TIERRA DE 12.80M A OTRAS FINCAS – A CARRETERA A RIO SERENO.

ESTE: CAMINO DE TIERRA DE 12.80M A OTRAS FINCAS – A CARRETERA A RIO SERENO.

OESTE: TERRENO NACIONAL OCUPADOS POR: OSCAR CONCEPCION VEGA, QUEBRADA SIN NOMBRE – SERVIDUMBRE FLUVIAL DE 3.00M, TERRENO NACIONAL OCUPADO POR: MARIO ALBERTO MIRANDA QUINTERO PLANO N° 409-01-15134.

GLOBO N°2 02 HA + 3,657.00M²

NORTE: CAMINO DE TIERRA DE 12.80M A OTRAS FINCAS – A CARRETERA A RIO SERENO.

SUR: TERRENO NACIONAL OCUPADO POR: ALEJANDRO CONCEPCION VEGA, VEREDA DE TIERRA DE 5.00M A OTRO LOTE.

ESTE: VEREDA DE TIERRA DE 5.00M A OTRO LOTE.

OESTE: TERRENO NACIONAL OCUPADO POR: ALEJANDRO CONCEPCION VEGA, TERRENO NACIONAL OCUPADO POR: ADOLFO ACOSTA ROSAS.

Para los efectos legales se fija el presente Edicto en lugar visible de este Despacho, en la Alcaldía del Distrito DE **RENACIMIENTO** o en el Despacho de Juez Comunitario de **RIO SERENO** copias del mismo se le entregará al interesado para que los haga publicar en los órganos de publicidad correspondientes, tal como lo ordena la ley 37 de 1962. Este Edicto tendrá una vigencia de quince (15) días a partir de la última publicación.

Dado en DAVID a los 07 días del mes de ABRIL de 2026.

Firma: 
 Nombre: LICDA YENYFER M. RUEDA C.
 Funcionaria Sustanciadora
 Anati-Chiriquí

Firma: 
 Nombre: ALMA I. GUERRA DE SAMUDIO
 Secretaria Ad-Hoc

Gaceta Oficial

Liquidación... **202-138781382**

EDICTO N° 101 - 2026

**DIRECCIÓN NACIONAL DE TITULACIÓN Y REGULARIZACIÓN
DIRECCIÓN ADMINISTRATIVA REGIONAL DE CHIRIQUI**

El Suscrito Funcionario Sustanciador de la Autoridad Nacional de Administración de Tierras, en la provincia de Chiriquí al público.

HACE CONSTAR:

Que el (los) Señor: **FRANCISCO SALDAÑA CANTO** Vecino (a) de **EL SANTO** Corregimiento de **SANTA ROSA** del Distrito de **BUGABA** provincia de **CHIRIQUI** portador de la cédula de identidad personal **N°4-118-2384 VARON**, de nacionalidad **PANAMEÑA, MAYOR DE EDAD, SOLTERO ocupación JUBILADO** ha solicitado a la Autoridad Nacional de Administración de Tierras mediante solicitud **ADJ-4-60-2020** la adjudicación del título oneroso, de tierra Baldía Nacional adjudicable, con una superficie total de **00 Has + 2156.22M²**.

El terreno está ubicado en la localidad de **EL SANTO** Corregimiento de **SANTA ROSA** Distrito de **BUGABA** Provincia de **CHIRIQUI** comprendida dentro de los siguientes linderos:

NORTE: TIERRAS NACIONALES OCUPADAS POR ROGELIO PEREZ NUÑEZ.

SUR: TIERRAS NACIONALES OCUPADAS POR CELSO GUERRA GONZALEZ.

ESTE: CAMINO DE TIERRA DE 12.80M A LA VIA EL SANTO - LA ESTRELLA, TIERRAS NACIONALES OCUPADAS POR GABRIELA ESTER GUERRA VALDEZ.

OESTE: TIERRAS NACIONALES OCUPADAS POR TEOFILO PEREZ NUÑEZ.

Para los efectos legales se fija el presente Edicto en lugar visible de este Despacho, en la Alcaldía del Distrito DE **BUGABA** o en el Despacho de Juez Comunitario de **SANTA ROSA** copias del mismo se le entregará al interesado para que los haga publicar en los órganos de publicidad correspondientes, tal como lo ordena la ley 37 de 1962. Este Edicto tendrá una vigencia de quince (15) días a partir de la última publicación.

Dado en DAVID a los 15 días del mes de ABRIL de 2026.

Firma: 
Nombre: LICDA YENYFER M. RUEDA C.
Funcionaria Sustanciadora
Anati-Chiriquí

Firma: 
Nombre: ALMA I. GUERRA DE SAMUDIO
Secretaria Ad-Hoc



Gaceta Oficial

202-138780907

Liquidación... ..

GOBIERNO NACIONAL
★ CON PASO FIRME ★

AUTORIDAD NACIONAL DE
ADMINISTRACION DE TIERRAS

EDICTO N° 110 - 2026

**DIRECCION NACIONAL DE TITULACION Y REGULARIZACION
ANATI, CHIRIQUI**

EL SUSCRITO FUNCIONARIO SUSTANCIADOR DE LA AUTORIDAD NACIONAL DE ADMINISTRACION DE TIERRAS, EN LA PROVINCIA DE CHIRIQUI, AL PÚBLICO.

HACE CONSTAR:

Que el señor (a) **EMILIANO CASTILLO (N.L.) EMILIANO CACERES CASTILLO (N.U.)** vecino (a) de **PROGRESO** corregimiento de **PROGRESO** Distrito de **BARU** provincia de **CHIRIQUI**, portador de la cedula de identidad personal **N° 4-712-2401 VARON** de nacionalidad **PANAMEÑA, MAYOR DE EDAD, CASADO** ocupación **AGRICULTOR** ha solicitado a la Autoridad Nacional de Administración de Tierras mediante solicitud **N°4-0182-2002, según plano aprobado n° 402-05-23095 del 15 de noviembre de 2010** la adjudicación de una parcela de tierra patrimonial adjudicable, con una superficie total de **12 HAS + 5,270.41M², GLOBO DE TERRENO QUE SERA SEGREGADO DE LA FINCA N° 4698, ROLLO 14218, DOCUMENTO 24 PROPIEDAD DEL MIDA.**

El terreno está ubicado en la localidad de **PALMITO**, Corregimiento de **RODOLFO AGUILAR DELGADO** Distrito de **BARU** Provincia de **CHIRIQUI**, Comprendida dentro de los siguientes linderos:

GLOBO A: 09 HAS + 245.32M²

Norte: CANAL SIN NOMBRE DE 10.00M.

Sur: CALLEJON DE 5.00M.

Este: TERRENOS NACIONALES OCUPADOS POR RODRIGO CACERES, TERRENOS NACIONALES OCUPADOS POR ANDRES GUTIERREZ.

Oeste: TERRENOS NACIONALES OCUPADOS POR ABIGAIL PEREZ JOBIO, TERRENOS NACIONALES OCUPADOS POR BUENAVENTURA CABALLERO.

GLOBO B: 03 HAS + 541.95 M²

Norte: CANAL DEL COLORADO DE 10.00M, TERRENOS NACIONALES OCUPADOS POR RODRIGO CACERES.

Sur: TERRENOS NACIONALES OCUPADOS POR ABIGAIL PEREZ JOBIO.

Este: PLANO N° 401-03-14043 DEL 14 DE FEBRERO DE 1997 PROPIEDAD DE COOPAL, R.L.

Oeste: CALLEJON DE 5.00M.

GLOBO C: 00HAS + 4483.14M²

NORTE: CALLEJON DE 5.00M.

SUR: CAMINO DE 15.00M A FINCA PALMITO - A FINCA ZAPOTE.

Este: TERRENOS NACIONALES OCUPADOS POR ABIGAIL PEREZ JOBIO.

OESTE: CAMINO DE 15.00M A FINCA PALMITO - A FINCA ZAPOTE.

Para efectos legales se fija el presente EDICTO en lugar visible de este Despacho, en la Alcaldía del Distrito de **BARU** o en el Despacho del Juez comunitario de **RODOLFO AGUILAR DELGADO** y copias del mismo se entregarán al interesado para que las haga publicar en los Órganos de publicidad correspondiente, tal como lo ordena la LEY 37 de 1962. Este EDICTO tendrá una vigencia de quince (15) días a partir de su última publicación.

Dado en DAVID a los **21** días del mes de **ABRIL** de **2026**.

FIRMA: _____

NOMBRE: LICDA. YENYFER M. RUEDA C.
FUNCIONARIA SUSTANCIADORA
Anati-Chiriquí



FIRMA: _____

Nombre: ILMA I. GUERRA DE SAMUDIO
Secretaria Ad-Hoc

Gaceta Oficial

Liquidación **202-138815991**

EDICTO No. 153

**DIRECCION DE INGENIERIA MUNICIPAL DE LA CHORRERA
ALCALDIA MUNICIPAL DEL DISTRITO DE LA CHORRERA.**

**EL SUSCRITO ALCALDE DEL DISTRITO DE LA CHORRERA, HACE SABER
QUE EL SEÑOR (A) MARGARITO HUERTAS VARGAS, varón, panameño, mayor de
edad, portador de la cédula de identidad personal No. 8-368-419, residente en la Barriada
Altos de San Francisco, Casa No. 4156, Teléfono con. 244-7412.**

En su propio nombre y en representación de _____ sus propia persona _____

Ha solicitado a este Despacho que se le adjudique a título de plena propiedad, en
concepto de venta de un lote de terreno Municipal Urbano, localizado en el lugar
denominada VIA PRINCIPAL DE POTRERO GRANDE de la Parcelación POTRERO
GRANDE Corregimiento EL COCO donde, HAY UNA CONTRUCCION distingue
con el número..... y cuyo linderos y medidas son los siguiente:

NORTE: SERVIDUMBRE PLUVIAL – QUEBRADA HONDA CON: 37.49 MTS

RESTO LIBRE DE LA FINCA 6028, TOMO 194, FOLIO 104,

SUR: PROPIEDAD DEL MUNICIPIO DE LA CHORRERA CON: 30.96 MTS

ESTE: VIA PRINCIPAL DE POTRERO GRANDE CON: 30.77 MTS

OESTE: SERVIDUMBRE PLUVIAL – BORDE DE QUEBRADA CON: 26.88 MTS

**AREA TOTAL DE TERRENOS: SETECIENTOS OCHENTA METROS CUADRADOS
CON OCHENTA Y SEIS DECIMETROS CUADRADOS (780.86 MTS²).**

Con base a lo que dispone el Artículo 14 del Acuerdo Municipal No.11-A, del 6 de marzo
de 1969, se fija el presente Edicto en un lugar visible al lote de terreno solicitado, por el
termino de DIEZ (10) días, para que dentro dicho plazo o termino pueda oponerse la (s)
que se encuentran afectadas.

Entrégueseles senda copia del presente Edicto al interesado, para su publicación por una
sola vez en un periódico de gran circulación y en La Gaceta Oficial.

La Chorrera, 7 de septiembre de dos mil veintidós.-----

ALCALDE:

(FDO.) SR. TOMAS VELASQUEZ CORREA

DIRECTOR DE INGENIERIA:

(FDO) ING. ADRIANO FERRER

CERTIFICO: Es fiel copia de su original.
La Chorrera, siete (07) de septiembre de
dós mil veintidós. -

ING. ADRIANO FERRER
DIRECTOR DE INGENIERIA MUNICIPAL.



Gaceta Oficial
Liquidación **202-125462452**

EDICTO No-19

DIRECCION DE INGENIERIA MUNICIPAL DE LA CHORRERA
 ALCALDIA MUNICIPAL DEL DISTRITO DE LA CHORRERA.
 EL SUSCRITO ALCALDE DEL DISTRITO DE LA CHORRERA, HACE SABER
 QUE EL SEÑOR (A), EDITH GONZALEZ VILLARREAL de PAREDES, mujer, panameña,
mayor de edad, casada, con cédula de identidad personal No. No-8-270-638, con domicilio en
Residencial Villas Del Bosque, Calle El Sauce, cerca de la Policía de Valle Dorado, Casa No-14,
calle Sauce, celular No-6668-7790, YADIRA ESTHER GONZALEZ VILLARREAL, NELSI
DEL CARMEN MORENO VILLARREAL, Y DIANA JOSEFINA GONZALEZ VILLARREAL,
mujeres, panameñas, mayores de edad, casada, solteras, con cédula de identidad personal No-8-
401-391, 8-708-143 y 8-386-726, residen en la Barriada Rincón Solano No-2, cerca del Taller
Autopartes Reyes, Casa No-3335, Celular No-6994-7458, 6520-8072, y 6600-8832
respectivamente; y ADOLFO OLPIDIO GONZALEZ VILLARREAL, varón, panameño, mayor
de edad, soltero, con cédula de identidad personal No-8-270-11, con domicilio en Residencial Villa
de San Francisco, cerca del colegio Hispano comercial, Calle Larga, Avenida Segunda, Casa No-
70, Celular No. 6254-5934.-----

En sus propio nombres y en representación de su propia persona-----
 Ha solicitado a este Despacho que se le adjudique a título de plena propiedad, en concepto de venta
 de un lote de terreno Municipal Urbano, localizado en el lugar denominado CALLE DEL
ESFUERZO de la Barriada RINCON SOLANO No. 2 Corregimiento GUADALUPE donde HAY
UNA CONSTRUCCION, distingue con el número y cuyos linderos y medidas son los
 siguientes:

- RESTO DE LA FINCA 9535 TOMO 297 FOLIO 472
- NORTE: PROPIEDAD DEL MUNICIPIO DE LA CHORRERA CON: 30.00 MTS
- RESTO DE LA FINCA 9535 TOMO 297 FOLIO 472
- SUR: PROPIEDAD DEL MUNICIPIO DE LA CHORRERA CON: 30.00 MTS
- ESTE: CALLE DEL ESFUERZO CON: 20.00 MTS
- RESTO DE LA FINCA 9535 TOMO 297 FOLIO 472
- OESTE: PROPIEDAD DEL MUNICIPIO DE LA CHORRERA CON: 20.00 MTS

AREA TOTAL DE TERRENOS: SEISCIENTOS METROS CUADRADOS (600.00 MTS²).---
 Con base a lo que dispone el Artículo 14 del A-cuerdo Municipal No.11-A, del 6 de marzo de 1969,
 se fija el presente Edicto en un lugar visible al lote de terreno solicitado, por el termino de DIEZ
 (10) días, para que dentro dicho plazo o termino pueda oponerse la (s) que se encuentran afectadas.
 Entrégueseles senda copia del presente Edicto al interesado, para su publicación por una sola vez
 en un periódico de gran circulación y en La Gaceta Oficial.

La Chorrera, 20 de abril de dos mil veintiséis

ALCALDE: (FDO.) SR. CHUIN FA CHONG WONG

DIRECTOR DE INGENIERIA (FDO.) GAMALIEL O. SOUSA MATOS.

Es fiel copia de su original.
 La Chorrera, veinte (20) de abril de
 Dos mil veintiséis.

ING. GAMALIEL O. SOUSA MATOS
 DIRECTOR DE INGENIERIA MUNICIPAL.



Gaceta Oficial
 Liquidación... **202-138897351**



AUTORIDAD NACIONAL DE
ADMINISTRACIÓN DE TIERRAS

DEPARTAMENTO DE TITULACION Y REGULARIZACION DE TIERRAS

EDICTO N° 22-2026

El suscrito Funcionario Sustanciador de la Dirección Administrativa Regional de Veraguas

HACE SABER:

Que **CLAUDIA MARTINEZ BONILLA DE CASTILLO**, con número de identidad personal N° **9-82-2165**, mujer de nacionalidad panameña, casada, residente en LAS BARRERAS, Corregimiento SANTIAGO CABECERA, Distrito de SANTIAGO, Provincia de VERAGUAS, ha solicitado la Adjudicación de un Terreno **BALDÍO NACIONAL**, ubicado en LAS BARRERAS, Corregimiento de SANTIAGO CABECERA, Distrito de SANTIAGO, Provincia de VERAGUAS, dentro de los siguientes linderos:

NORTE: INMUEBLE FOLIO REAL N° 20709, CODIGO DE UBICACIÓN N°9903 PROPIEDAD DE: ISAIAS MARTINEZ.

SUR: TERRENO NACIONAL OCUPADO POR: JOAQUIN MOJICA GONZALEZ.

ESTE: INMUEBLE FOLIO REAL N° 20709, CODIGO DE UBICACIÓN N°9903 PROPIEDAD DE: ISAIAS MARTINEZ.

OESTE: CAMINO DE TIERRA DE 4.00 METROS DE ANCHO HACIA CARRETERA SONA – SANTIAGO HACIA OTROS LOTES.

Con una superficie de **0** hectáreas, más **561**. metros cuadrados, con **40** decímetros cuadrados.

El expediente lleva el número de identificación: **ADJ-9-4-2025** del **15 de enero** del año **2025**.

Para efectos legales, el presente edicto se fijará por quince (15) días hábiles la Dirección Regional y en la Alcaldía o Corregiduría o Casa de Justicia Comunitaria de Paz; se publicará por tres (3) días consecutivos en un periódico de circulación nacional, y un (1) día en la Gaceta Oficial; para que cualquier persona que sienta que la solicitud de adjudicación le afecte, podrá anunciar ante la ANATI su oposición a la misma, hasta quince (15) días hábiles después de efectuada la última publicación.

FUNDAMENTO JURÍDICO: artículos 108, 131 y 133 de la Ley 37 de 1962.

Dado en la ciudad de Santiago, a los **veintiséis (26)** días del mes de **enero** del año **2026**.

Firma: 
Nombre: **YARELIS GUTIÉRREZ**
SECRETARIA AD HOC

Firma: 
Nombre: **LICDA. YAMILETH RODRIGUEZ**
FUNCIONARIA SUSTANCIADORA



Gaceta Oficial
Liquidación... **202-138662944**