



GACETA OFICIAL

DIGITAL

Año

Panamá, R. de Panamá viernes 25 de julio de 2025

N° 30330-A

CONTENIDO

CONSEJO MUNICIPAL DE ANTÓN / COCLÉ

Acuerdo Municipal N° CM-11-2025
(De martes 10 de junio de 2025)

POR MEDIO DEL CUAL SE APRUEBA EL PLAN ESTRATÉGICO DISTRITAL INDICATIVO DEL DISTRITO DE ANTÓN PARA EL PERÍODO 2024-2025.

CONSEJO MUNICIPAL DE ALANJE / CHIRIQUÍ

Acuerdo Municipal N° 018-2025
(De lunes 19 de mayo de 2025)

POR MEDIO DEL CUAL EL CONSEJO MUNICIPAL DEL DISTRITO DE ALANJE, APRUEBA EL PLAN ESTRATÉGICO DISTRITAL INDICATIVO DE ALANJE 2025.

CONSEJO MUNICIPAL DE TOLÉ / CHIRIQUÍ

Acuerdo Municipal N° 12-25
(De miércoles 09 de julio de 2025)

POR MEDIO DEL CUAL EL CONSEJO MUNICIPAL DEL DISTRITO DE TOLÉ, APRUEBA EL PLAN ESTRATÉGICO DISTRITAL INDICATIVO DEL DISTRITO DE TOLÉ.





**REPUBLICA DE PANAMA
PROVINCIA DE COCLE
CONCEJO MUNICIPAL DE ANTON**

**ACUERDO MUNICIPAL N.º CM- 11-2025
DEL 10 DE JUNIO DE 2025.**

“Por medio del cual se aprueba el Plan Estratégico Distrital Indicativo del Distrito de Antón para el período 2024-2025”

EL HONORABLE CONCEJO MUNICIPAL DEL DISTRITO DE ANTÓN
En uso de sus facultades legales y constitucionales, y

CONSIDERANDO:

Que el artículo 233 de la Constitución Política de la República de Panamá reconoce la autonomía del régimen municipal, comprendida como la facultad de los municipios para gestionar sus propios intereses y ejercer libremente sus funciones;

Que el artículo 104 de la Ley 37 de 8 de junio de 2009, modificado por el artículo 36 de la Ley 66 de 29 de octubre de 2015, establece que los Municipios y las autoridades trabajarán coordinadamente en la formulación y ejecución del Plan Estratégico Distrital y en las decisiones que afecten, directa o indirectamente, a su población y territorio, y que dicho Plan será aprobado por los representantes de los concejos municipales;

Que en cumplimiento de dicha normativa, durante el año 2024 se desarrollaron reuniones y talleres participativos para el levantamiento de información, con la participación activa del equipo técnico del Municipio de Antón, los Honorables Representantes de Corregimientos, la Dirección de Desarrollo Territorial del Ministerio de Economía y Finanzas (MEF), miembros de la sociedad civil y la Autoridad Nacional de Descentralización (AND), lo cual permitió la elaboración del Plan Estratégico Distrital Indicativo de Antón para el período 2024-2025;

Que el Plan Estratégico Distrital debe sustentarse en un diagnóstico del territorio que abarque de forma sucinta y actualizada las dimensiones social, económica, ambiental e institucional, permitiendo así orientar de manera más precisa las decisiones de política pública y de inversión en el territorio;

Que este documento constituye una herramienta técnica y política indispensable para la gestión municipal, y se encuentra alineado con el Plan Estratégico de Gobierno Nacional 2025-2029, garantizando la articulación entre los niveles de planificación nacional y local;

Que, el 15 de mayo del presente año, el Señor Alcalde Eric Domínguez y el Presidente del Concejo Municipal del Distrito de Antón, Abraham González, recibieron formalmente de parte de la Dirección de Desarrollo Territorial (MEF) dos (2) ejemplares del Plan Estratégico Distrital Indicativo de Antón 2024-2025;

Que, conforme al artículo 104 de la Ley 37 de 2009, modificada por la Ley 66 de 2015, es necesaria su aprobación formal mediante Acuerdo Municipal, a fin de que dicho Plan tenga plena validez administrativa y pueda servir como insumo fundamental para la elaboración del próximo Plan Estratégico Distrital 2025-2029.



ACUERDA:

ARTÍCULO PRIMERO. Aprobar en todas sus partes el Plan Estratégico Distrital Indicativo del Distrito de Antón para el periodo 2024-2025.

ARTÍCULO SEGUNDO. Este Acuerdo entrará en vigencia a partir de su aprobación por el Concejo Municipal y Sanción por el Alcalde Municipal del distrito de Antón.


ARTÍCULO TERCERO. Envíese copia del presente acuerdo al departamento de: Alcaldía y Gaceta Oficial para su debida publicación.


ARTÍCULO CUARTO. Instruir a las dependencias municipales pertinentes para que utilicen el citado Plan Estratégico Distrital Indicativo 2024 – 2025 como referencia en la programación de inversiones y proyectos del Municipio de Antón.

Fundamento legal: Constitución Política de la República de Panamá, Ley 106 de 1973, Ley 66 de 29 de octubre de 2015 que reforma la Ley 37 de 2009.

Dado en la Sala de Sesiones del Honorable Concejo Municipal del Distrito de Antón, a los 10 días del mes de junio del año dos mil veinticinco (2025).

PUBLÍQUESE Y CÚMPLASE.


H.R. ABRAHAM GONZALEZ
PRESIDENTE DEL CONCEJO


LICDO. ALEJANDRO RODRIGUEZ
SECRETARIO GENERAL DEL CONCEJO



REPUBLICA DE PANAMA ALCALDIA MUNICIPAL DEL DISTRITO DE ANTON
A LOS DIEZ (10) DIAS DEL MES DE JUNIO DEL AÑO DOS MIL VEINTICINCO
(2025).

SANCIÓN N° CM - 11-2025
DEL 10 DE JUNIO DE 2025.

VISTOS:

"POR MEDIO DEL CUAL SE APRUEBA EL PLAN ESTRATEGICO DISTRITAL
INDICATIVO DEL DISTRITO DE ANTON PARA EL PERIODO 2024-2025"


LIC. ERIC DOMINGUEZ
ALCALDE DISTRITO DE ANTON


SRA. ROSINA ESCOBAR
SECRETARIA GENERAL




GOBIERNO NACIONAL
★ CON PASO FIRME ★

MINISTERIO DE
ECONOMÍA Y FINANZAS
DIRECCIÓN DE DESARROLLO TERRITORIAL



Plan Estratégico Distrital Indicativo de Antón 2024 - 2025



Gaceta Oficial Digital

Para verificar la autenticidad de una representación impresa del mismo, ingrese el código **GO6883F26A3208E** en el sitio web www.gacetaoficial.gob.pa/validar-gaceta



Eric Domínguez Villareal
Alcalde del Distrito de Antón

Equipo Técnico del Municipio

Victoria Quijada
Lyanne Stanley J.
Laura Coronado





Ministerio de
Economía y Finanzas

Felipe Chapman
Ministro

Eida Gabriela Sáiz
Viceministra de Economía

Fausto Fernández
Viceministro de Finanzas

Juan Carlos Miranda
Director de Desarrollo Territorial

Boris Salazar
Subdirector de Desarrollo Territorial

Equipo Técnico
Elvira G. Medina Q
Miguel Vergara
Hernán Ávila
Pablo Castillo





Roxana Méndez
Directora General
Autoridad Nacional de Descentralización

Wilfredo Ríos
Secretario General
Autoridad Nacional de Descentralización

Edna Rebeca Leira
Jefe de la Oficina Provincial / Comarcal



Contenido

MENSAJE DEL ALCALDE	
INTRODUCCIÓN	
CAPITULO I. MARCO CONCEPTUAL	14
1.1. Plan Estratégico Distrital Indicativo 2024 -2025	14
1.2. Características del Plan Estratégico Indicativo	14
1.3. Propósitos de un Plan Estratégico Distrital Indicativo	14
CAPITULO II. DIAGNÓSTICO	15
2.1 RESEÑA HISTORICA	15
2.2 UBICACIÓN GEOGRÁFICA	16
A. Dimensión Físico – Ambiental	20
Clima.....	20
Relieve	22
Biodiversidad y Ecosistemas.....	24
Flora.....	24
Fauna.....	25
Ecorregiones.....	26
Clasificación y Uso de Suelo.....	30
Capacidad agrologica de los suelos	30
Disposición y Manejo de los Desechos Sólidos.....	32
Riesgos Ambientales	34



Síntesis	35
B. Dimensión social	36
Población	36
Densidad de la población.....	37
Población por sexo	38
Población por Grupo de edad	39
Población afrodescendientes e indígena	40
Analfabetismo	44
Deserción Escolar.....	45
Salud.....	45
Nacimientos vivos	47
Defunciones	48
Morbilidad	49
Vivienda	50
Características de la vivienda	50
Fuentes de abastecimiento de agua	54
Uso y clase de servicio sanitario.....	57
Sistema de alcantarillado sanitario	57
Tipo de alumbrado	58
Índice de Desarrollo Humano.....	58
Niveles de Satisfacción de Necesidades Básicas.....	59
Indice de Pobreza Multidimensional	60
Transporte Publico.....	64



Seguridad ciudadana	64
C. Dimensión Económica	66
Población Económicamente Activa	66
Empleo.....	66
Desempleo.....	66
Economía Informal.....	67
Ingreso por Hogar	67
Empleo por categoría de actividad.....	68
Pesca	68
Sector Pesca Artesanal.....	68
Turismo	69
Transporte.....	70
Red vial	72
Transporte Público.....	73
Seguridad Ciudadana	73
Matriz de potencialidades productivas	74
Síntesis	75
D. Dimensión Urbana o Semi Urbana.....	76
Estatus del Plan de Ordenamiento Territorial	76
Dinámica Urbana o Semi Urbana	76
Legislación y Normativas	76
Transporte y Movilidad.....	77
Saneamiento y Alcantarillados.....	77



Alumbrado Público y Tipo de Alumbrado	77
Conectividad de Internet	77
Espacios Públicos y de Esparcimiento	78
Síntesis	78
CAPITULO III PLANEACIÓN ESTRATÉGICA.....	83
3.1 FODA distrital.....	83
3.2 Matriz de Objetivos y Proyectos Plan Estratégico de Antón.....	84
3.3 Plan Indicativo de Inversiones 2024 – 2025.....	89
BIBLIOGRAFÍA	94

CUADROS

CUADRO N° 1. CLASIFICACIÓN DE LOS SUELOS Y NÚMERO DE HECTÁREAS.....	30
CUADRO N° 2. CAPACIDAD AGROLÓGICA DE LOS SUELOS.....	31
CUADRO N° 3. DISPOSICIÓN DE LA BASURA SEGÚN CENSO AÑO 2023	34
CUADRO N° 4. CARACTERÍSTICAS SOCIODEMOGRÁFICAS DE LA POBLACIÓN DEL DISTRITO DE ANTÓN SEGUN CENSO DE POBLACIÓN Y VIVIENDA DE 2023	36
CUADRO N° 5. DENSIDAD DE LA POBLACIÓN, SUPERFICIE Y DENSIDAD DEL DISTRITO DE ANTÓN POR CORREGIMIENTO. CENSO 2023.....	37
CUADRO N° 6. SUPERFICIE Y POBLACIÓN EN EL DISTRITO DE ANTÓN POR CORREGIMIENTO. CENSO 2023.....	38
CUADRO N° 7. POBLACIÓN ANALFABETA Y SIN ESTUDIOS PRIMARIOS. CENSO 2023	44
CUADRO N° 8. INSTALACIONES DE SALUD DEL DISTRITO DE ANTÓN.....	46
CUADRO N° 9. TASA DE NACIMIENTOS VIVOS EN LA PROVINCIA DE COCLÉ SEGÚN DISTRITO. AÑOS 2016 Y 2022	47



CUADRO N° 10. DEFUNCIONES EN LA PROVINCIA DE COCLÉ POR SEXO SEGÚN DISTRITO. AÑOS: 2020 - 2022.....	48
CUADRO N° 11. TASA DE MORTALIDAD INFANTIL Y NEONATAL.....	49
CUADRO N° 12. CARACTERÍSTICAS DE LAS VIVIENDAS PARTICULARES EN EL DISTRITO DE ANTÓN POR CORREGIMIENTO. CENSO 2023.....	50
CUADRO N° 13. CARACTERÍSTICAS DE LAS VIVIENDAS SEGÚN MATERIALES DE LAS PAREDES. CENSO 2023.....	51
CUADRO N° 14. CARACTERÍSTICAS DE LAS VIVIENDAS SEGÚN LOS MATERIALES DEL TECHO. CENSO 2023.....	52
CUADRO N° 15. CARACTERÍSTICA DE LA VIVIENDA SEGÚN MATERIALES DEL PISO. CENSO 2023.....	53
CUADRO N° 16. ABASTECIMIENTO DE AGUA PARA BEBER.....	54
CUADRO N° 17. VIVIENDAS PARTICULARES OCUPADAS POR FUENTE DE ABASTECIMIENTO DE AGUA PARA BEBER EN LA PROVINCIA DE COCLÉ SEGÚN DISTRITO. CENSO 2023.....	56
CUADRO N° 18 RED VIAL POR DISTRITO.....	72
CUADRO N° 19. HOGARES PARTICULARES CON EQUIPO DE COMUNICACIÓN EN EL HOGAR EN EL DISTRITO DE ANTÓN POR CORREGIMIENTO. CENSO 2023.....	78

MAPAS

MAPA 1. UBICACIÓN REGIONAL DEL DISTRITO DE ANTÓN.....	16
MAPA 2. UBICACIÓN DEL DISTRITO DE ANTÓN CON RESPECTO A LA PROVINCIA DE COCLÉ.....	17
MAPA 3. DIVISIÓN POLÍTICA DEL DISTRITO DE ANTÓN.....	19
MAPA 4. CLIMA DEL DISTRITO DE ANTÓN.....	20
MAPA 5. RELIEVE DE EL DISTRITO DE ANTÓN.....	22
MAPA 6. CUENCAS HIDROGRÁFICAS DEL DISTRITO DE ANTÓN.....	23
MAPA 7. ECORREGIONES DEL DISTRITO DE ANTÓN.....	26
MAPA 8. COBERTURA BOSCOA.....	27
MAPA 9. VEGETACIÓN UNESCO DEL DISTRITO DE ANTÓN.....	28
MAPA 10. CAPACIDAD AGROLÓGICA DE LOS SUELOS.....	32
MAPA 11. INDICE DE POBREZA MULTIDIMENSIONAL.....	60
MAPA 12. POBREZA EXTREMA.....	62
MAPA 13. MAPA DE POBREZA GENERAL.....	63
MAPA 14. RED VIAL.....	72



MENSAJE DEL ALCALDE



El Distrito de Antón, ubicado en la provincia de Coclé, sobresale por sus múltiples potencialidades: una riqueza natural incomparable, una comunidad dinámica y trabajadora, y una ubicación estratégica que lo posiciona como un destino turístico y económico de creciente relevancia. Este territorio, lleno de historia, cultura y diversidad, es un escenario de grandes oportunidades, aunque también enfrenta retos significativos que demandan un enfoque integral y estratégico orientado a satisfacer las verdaderas necesidades de su población.

Nuestra labor se centra en identificar y priorizar las necesidades del distrito, destacando entre las más urgentes el acceso al agua potable, especialmente en los corregimientos más distantes donde este recurso vital aún es insuficiente. Este desafío nos impulsa a fortalecer la planificación estratégica, entendiendo que una gestión eficiente comienza con escuchar a la comunidad y responder con soluciones concretas.

Mediante un análisis exhaustivo, hemos identificado áreas clave para el bienestar de los antoneros, como la preservación de áreas protegidas, el ordenamiento territorial, la promoción de un turismo inclusivo, el mejoramiento de caminos, el manejo responsable de desechos sólidos y el acceso a servicios básicos como la energía eléctrica. Estas prioridades buscan construir una base sólida para el desarrollo sostenible del distrito.

Reconociendo el impacto del turismo en nuestra economía, asumimos el compromiso de fortalecer a los emprendedores y a las micro, pequeñas y medianas empresas locales. Queremos construir una economía más robusta y resiliente, donde los emprendimientos sean pilares fundamentales que diversifiquen las oportunidades económicas y complementen al turismo masivo. Nuestro objetivo es que los emprendedores locales se conviertan en los principales protagonistas del desarrollo económico, convirtiendo su creatividad y esfuerzo en motores del crecimiento sostenible.



Además, enfrentamos desafíos como la dispersión poblacional y el crecimiento desorganizado, que exigen estrategias innovadoras para garantizar un desarrollo equilibrado y armónico. La gestión del riesgo ambiental también ocupa un lugar central en nuestra agenda, adoptando una visión preventiva que proteja nuestro entorno natural y promueva inversiones responsables.

Este año, renovamos nuestro compromiso con la descentralización como una herramienta para acercar las decisiones a la comunidad. Creemos firmemente en el empoderamiento ciudadano, donde cada habitante de Antón se convierta en un actor clave en la construcción de un distrito más fuerte, solidario y transparente.

Desde la rica biodiversidad de nuestras áreas protegidas hasta las vastas oportunidades económicas y sociales que ofrece nuestra tierra, Antón es un lugar lleno de potencialidades y prioridades claras. Trabajemos juntos para transformar los desafíos en oportunidades, honrando nuestro pasado mientras construimos un futuro sostenible y próspero para todos.

Antón: Uniendo esfuerzos, sembrando futuro.



INTRODUCCIÓN

El Ministerio de Economía y Finanzas (MEF), a través de la Dirección de Desarrollo Territorial (DDT) y en coordinación con la Autoridad Nacional de Descentralización (AND), han colaborado en la formulación del "Plan Estratégico Distrital Indicativo 2024-2025". Este plan, concebido como una herramienta de planificación local a corto plazo, está diseñado para orientar el desarrollo y las acciones estratégicas del distrito de Antón para este año lectivo. El plan se ha elaborado en conjunto con las autoridades locales y garantiza que las iniciativas y proyectos de inversión estén alineados con los objetivos generales de desarrollo sostenible.

Cabe destacar, que la transferencia de recursos que realiza el MEF a través, del Impuesto de Bienes Inmuebles (IBIS) y el Programa de Inversión en Obras Públicas y Servicios Municipales (PIOPSM) para proyectos de inversión local, está intrínsecamente ligada a la planificación estratégica; ya que esta última proporciona el marco necesario para asegurar que los fondos sean asignados de manera eficiente y efectiva, identificando de esta forma, las necesidades prioritarias de la comunidad con objetivos claros y alcanzables. Al disponer de un plan indicativo de corto plazo, las autoridades locales pueden justificar y gestionar la transferencia de recursos de manera transparente, lo que fortalece la confianza de los ciudadanos en la administración responsable de los fondos públicos derivados de la descentralización.

El presente documento se ha estructurado en tres capítulos claves que abordan aspectos fundamentales para la planificación y el desarrollo del distrito. En el Capítulo I, se establecen las bases teóricas y metodológicas que sustentan el plan. En el Capítulo II se presenta el diagnóstico, con un análisis detallado de la situación actual del distrito, el cual ha sido dividido en varias dimensiones estratégicas relacionadas con el ámbito físico-ambiental, social, económica y urbana o semiurbana. La priorización de necesidades y el análisis FODA son presentados en el Capítulo III, donde las autoridades locales pueden tomar decisiones más informadas y estratégicas, enfocadas en aprovechar las fortalezas y oportunidades, mientras se mitigan las debilidades y amenazas del distrito. Por otra parte, se han formulado las grandes líneas estratégicas y su respectivo Plan Indicativo de Inversiones, lo que define las acciones y proyectos prioritarios a corto plazo.

Finalmente, este plan indicativo actúa como un complemento esencial para la

elaboración del Plan de Estratégico Distrital (PED 2025-2029), integrando transversalmente la gestión de riesgo de desastres (GRD), el enfoque de género, las necesidades de personas con discapacidad y, sobre todo, la participación ciudadana. Cabe destacar, que este instrumento a corto plazo se ha alineado con los principales ejes de acción señalados en el Plan Estratégico de Gobierno (PEG



2025-2029), asegurando que las intervenciones inmediatas no solo promuevan el bienestar y la seguridad de sus habitantes, sino que también establezcan las bases para un desarrollo inclusivo y resiliente en las comunidades del distrito de Antón.



CAPITULO I. MARCO CONCEPTUAL

1.1. Plan Estratégico Distrital Indicativo 2024 -2025

Es un instrumento de Planificación Estratégica Local, que contiene los objetivos propuestos por el Gobierno Municipal, durante un período determinado para avanzar hacia el logro de la visión de desarrollo del Distrito.

La Coordinación para la elaboración del PEDI, debe ser una labor asumida de manera responsable y democrática por la máxima autoridad local, es decir, el Alcalde Municipal, de manera que el mismo represente un instrumento de gestión para el Municipio, a través del cual se debe conocer, definir y priorizar los problemas existentes, tomando en cuenta a la comunidad.

El Plan en su conjunto conlleva acciones destinadas a promover el desarrollo del Distrito, en sus diversas dimensiones: Físico-Ambiental, Social, Económica, Urbana o Semi Urbana y Jurídico Institucional.

1.2. Características del Plan Estratégico Indicativo

- Define la ruta a término de un año.
- Se fundamenta en una visión estratégica de desarrollo consensuada con la ciudadanía, quien le otorga la importancia a través del tiempo.
- Se sustentan líneas estratégicas de desarrollo del distrito que están alineadas con el Plan Estratégico de Gobierno (PEG).
- Define objetivos y metas por alcanzar a través de la ejecución de programas y proyectos.
- Identifica acciones que no son de competencia municipal; sin embargo, tienen la facultad para gestionar ante las instancias de gobierno correspondientes.
- Puede proponer la ejecución de programas y proyectos realizando alianzas intermunicipales.

1.3. Propósitos de un Plan Estratégico Distrital Indicativo.

- Promover el desarrollo del Distrito en sus diversas dimensiones: Físico- ambiental; social, económica, urbana, semi urbana.
- Propiciar el desarrollo del Municipio explotando sus potencialidades.



- Establecer acciones, programas y proyectos encaminados a superar los desequilibrios sociales existentes.
- Mejorar la calidad de vida y el acceso a las oportunidades de todos los habitantes del municipio en igualdad de condiciones.
- Asegurar la eficiencia, transparencia y equidad en la asignación de los recursos mediante los proyectos de inversión.
- Democratizar y orientar la Administración Pública con la participación.

CAPITULO II. DIAGNÓSTICO

2.1. RESEÑA HISTORICA

Según la historia, el distrito de Antón debe su nombre a un piloto armador del sequito de don Gaspar Espinosa. Cuando en su primer viaje, en 1615, visitó el interior del Istmo, con el propósito de explorar la boca del río Antón tuvo a punto de perecer ahogado en sus aguas. Desde entonces se conoce este río como Río Antón

Antón fue fundado con hacendados provenientes de Natá, Penonomé y San Carlos que utilizaban esclavos. En 1817, Antón era conocido como una de las regiones más ganaderas de Castilla de Oro.

Ley que crea el Distrito

El distrito se establece legalmente el 12 de septiembre de 1855 en acto de asamblea constituyente del Estado de Panamá. El Distrito de Antón se establece en acto de la Asamblea Constituyente del Estado de Panamá. En su artículo Segundo, acápite 3, se creó el departamento de Coclé, la ciudad de Natá, la Villa de Penonomé, y los pueblos de Aguadulce, Antón, Belén, la Pintada y Olá.

El primer Alcalde del distrito de Antón fue don José del Socorro Bernal Sobrino.

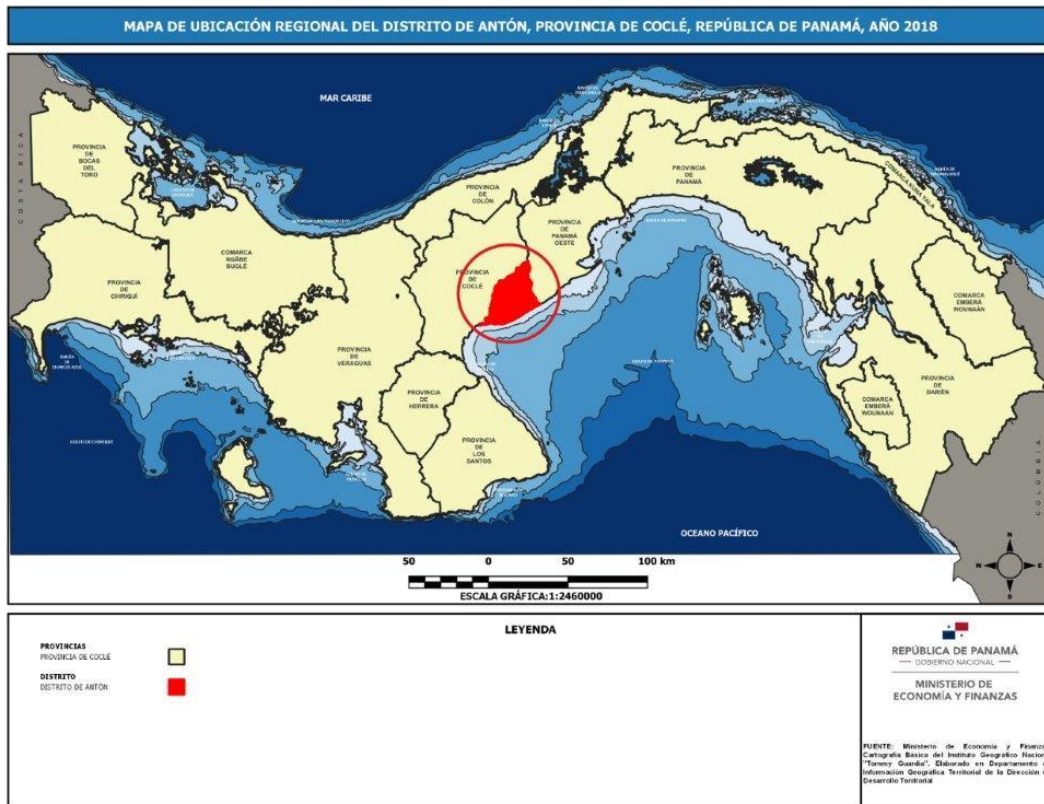
(1990 en adelante). Período de resurgimiento turístico y de urbanización. Las actividades turísticas recuperan su esplendor, tanto en El Valle como en las playas del Pacífico, donde se construyen grandes emprendimientos hoteleros de cadenas extranjeras.



2.2. UBICACIÓN GEOGRÁFICA

El distrito está localizado a 93 kilómetros de distancia de la Ciudad de Panamá, tiene una extensión aproximada de 337.6 km² en superficie terrestre.

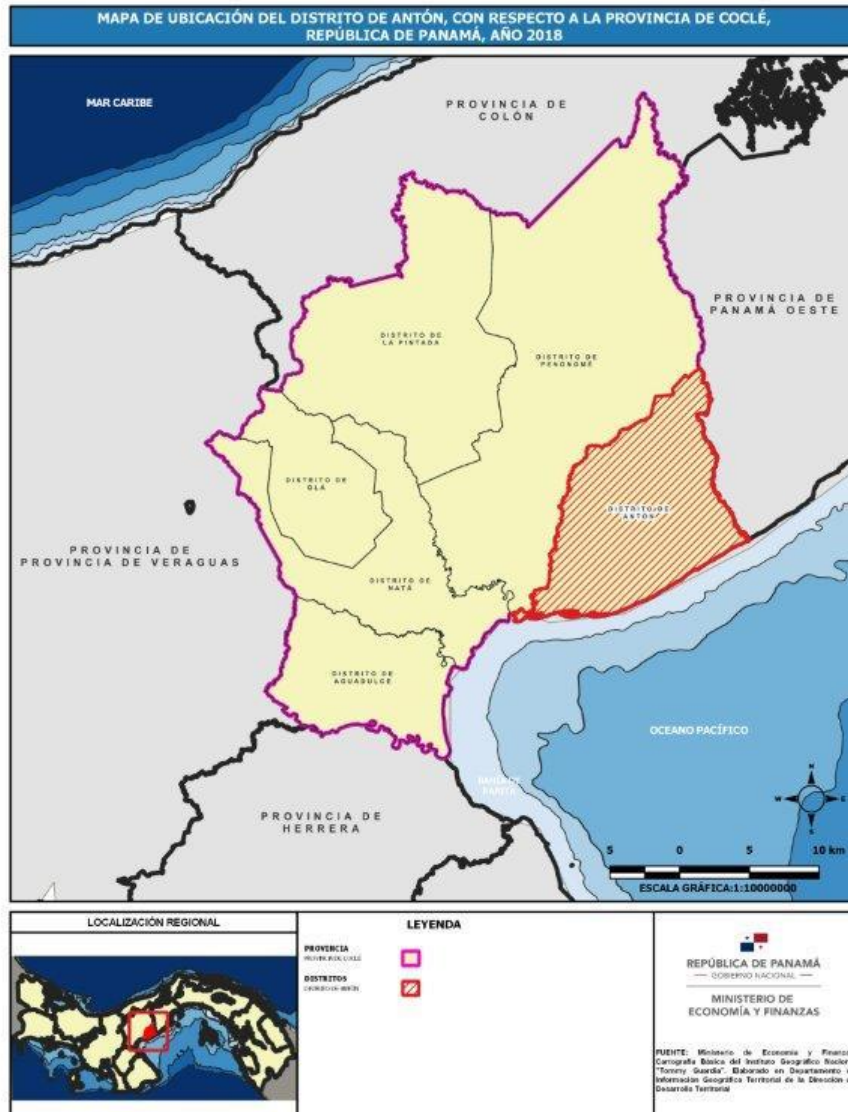
**MAPA N° 1.
UBICACIÓN REGIONAL DEL DISTRITO DE ANTÓN**



Fuente: Ministerio de Economía y Finanzas/Dirección de desarrollo Territorial



MAPA N° 2. UBICACIÓN DEL DISTRITO DE ANTÓN CON RESPECTO A LA PROVINCIA DE COCLÉ



Fuente: Ministerio de Economía y Finanzas/ Dirección de Desarrollo Territorial



Antón está ubicado en la provincia de Coclé, República de Panamá a 131 kilómetros de la ciudad de Panamá Capital de la Republica y a 18 Kilómetros de Penonomé, Cabecera de la provincia de Coclé. Se extiende en sus límites con el distrito de Capira desde el punto donde el Río Indio se le une su brazo que nace en el cerro Gaital, aguas arriba por el curso de este río, hasta su nacimiento en las faldas del cerro Pílon desde aquí, línea recta hasta el punto más elevado del cerro pílón.

En su límite con el distrito de San Carlos; desde el punto más elevado del cerro Pílon, se continúa hacia el sur aproximadamente por toda la divisoria de aguas, quien separa al Río Antón de los Ríos Mata Ahogado, Corona y las Guías pasando por la cima del cerro Tagua hasta cerro Guacamaya; desde la cima de este cerro, el cual sigue en toda su extensión hasta su desembocadura en el Golfo de Panamá.

En el Golfo de Panamá: desde la desembocadura del río las Guías, hasta la del río Chorrera en el citado golfo.

Por el distrito de Penonomé desde la desembocadura del río Chorrera en el golfo de Panamá, sigue por todo el curso de este río, hasta su nacimiento; desde esta cabecera, línea recta hasta la cima del cerro Turega; desde esta cima, línea recta al nacimiento del río La Estancia; desde aquí se continua esta recta al nacimiento de quebrada La Pintada; y después al nacimiento de El Roble; de aquí al nacimiento del río Las Minas, de donde se parte con línea recta al punto donde el Río Indio le desemboca su brazo que nace en el Río Gaital. Pertenece también a este distrito La Isla de Farallón.

Entorno provincial y local: El distrito de Antón es parte de la provincia de Coclé misma que cuenta con 6 distritos y el distrito cabecera de esta es Penonomé, también está próxima a la Provincia de Panamá oeste. La provincia de Coclé pertenece a la región central de la República de Panamá. Antón también hace parte de la costa pacífica donde existen varios corregimientos de la costa con desarrollos turísticos importantes, como es el de Antón cabecera, Río Hato, Juan Díaz o el Chirú. El corregimiento de El Valle tiene acceso tradicionalmente por la comunidad del Higo de San Carlos. Antón está a 131 kilómetros de la ciudad de Panamá, capital de la república y a 18 Kilómetros de Penonomé, capital de la provincia de Coclé.

Límites del distrito de Antón

El distrito de Antón limita:

Al Norte: con Penonomé

Al Sur: con Océano Pacífico

Al Este: con San Carlos

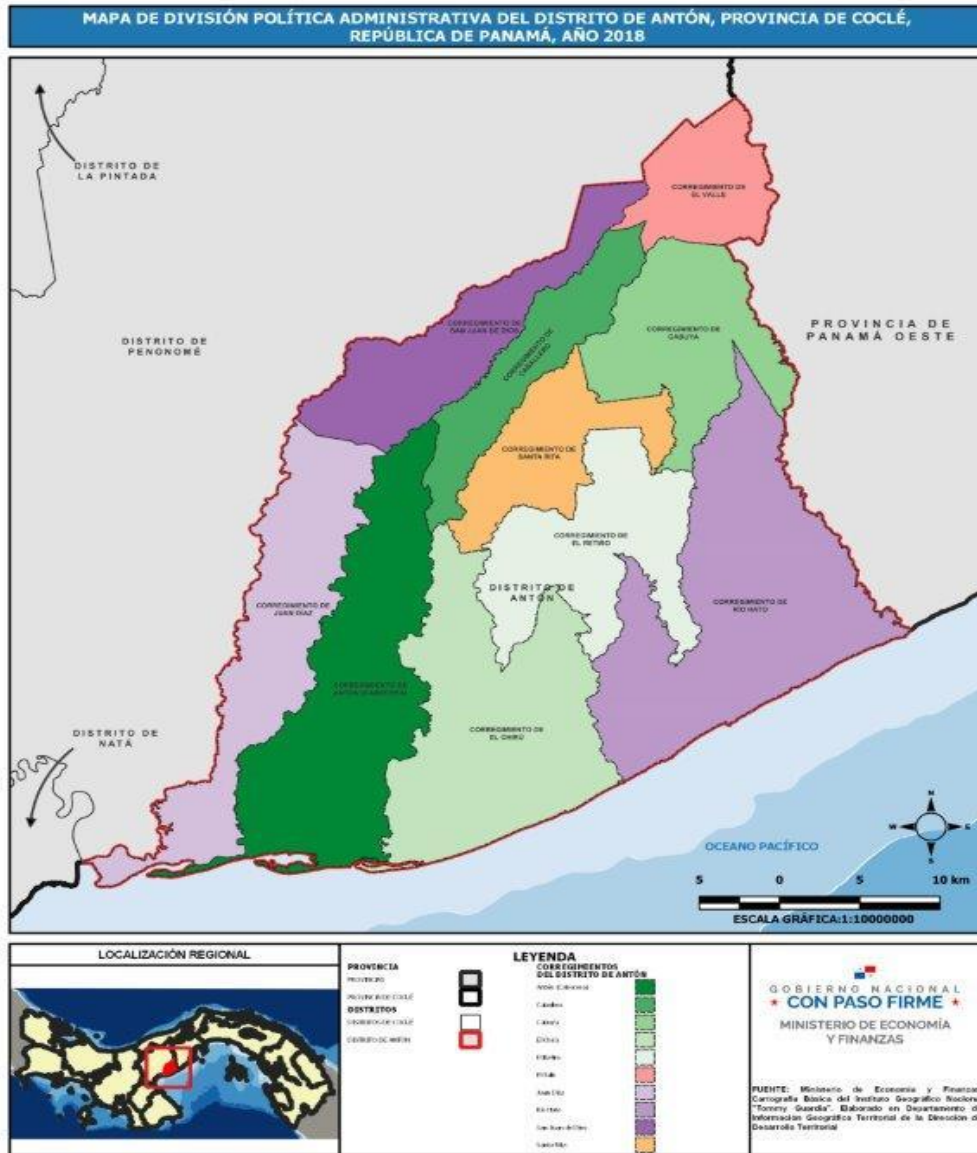
Al Oeste: con Penonomé y Natá



División política administrativa:

El distrito de Antón está dividido en 10 corregimientos, y estos a su vez en 229 lugares poblados. Los corregimientos son: Antón Cabecera, cabuya, El Retiro, El Chirú, El Valle, Juan Díaz, Rio Hato, San Juan de Dios, Santa Rita, Caballero.

**MAPA N° 3
DIVISIÓN POLÍTICA DEL DISTRITO DE ANTÓN**



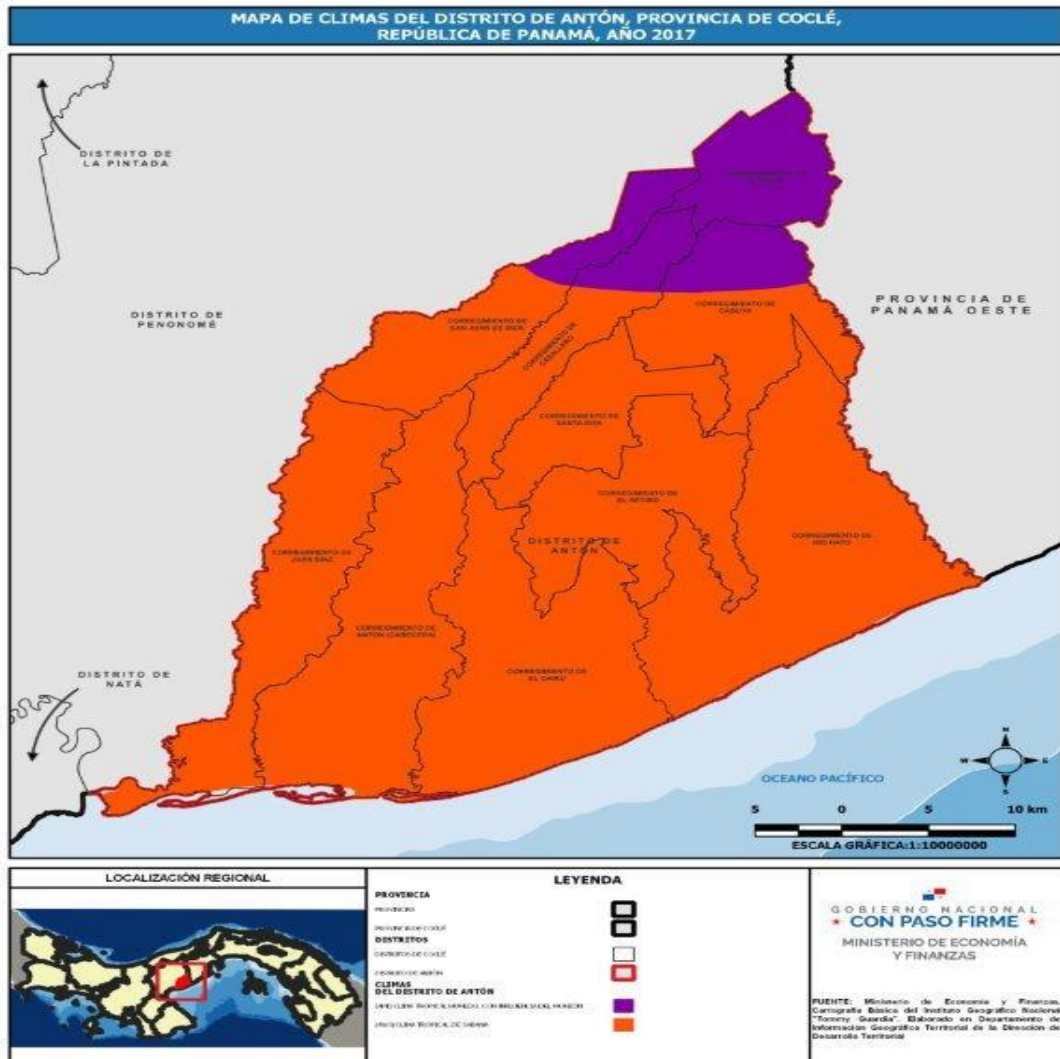
Fuente: Ministerio de Economía y Finanzas/Dirección de Desarrollo Territorial.



A. Dimensión Físico – Ambiental

Clima

MAPA Nº 4 CLIMA DEL DISTRITO DE ANTÓN



Fuente: Ministerio de Economía y Finanzas/Dirección de Desarrollo Territorial

Diversos factores geográficos, oceanográficos y meteorológicos, contribuyen a determinar el clima de la región. De acuerdo con el Sistema de Clasificación de Köppen, existen dos tipos de clima en la zona:



Ami. Clima Tropical Húmedo, con influencia del monzón (régimen de vientos): lluvia anual mayor de 2,250 mm con 60.0% concentrada en los 4 meses más lluviosos en forma consecutiva, algún mes con lluvia menor de 60mm. Temperatura media del mes más fresco mayor 18° Celsius.

Awi. Clima Tropical de Sabana, lluvia anual mayor de 1,000 mm, varios meses con lluvia menores de 60 mm.

Estudios realizados por estaciones climatológicas que disponían al menos con cinco años de registros continuos muestran que la temperatura media anual del aire superficial del Distrito, varía según la altitud de su territorio y podemos decir que se encuentra entre 19° Celsius a 27° Celsius aproximadamente.

La temporada calurosa dura 2.2 meses del 18 de febrero al 24 de abril es en el mes de abril una temperatura máxima promedio de 32 ° C, El mes más cálido en el distrito de Antón es el mes de abril con una temperatura máxima promedio de 32° C y mínima de 24° C

La temperatura fresca dura 3.7 meses, del 18 de agosto al 9 de diciembre y la temperatura máxima promedio diaria es menos de 30° C, el mes más frío del año en Antón es noviembre en el cual hay temperaturas mínimas promedios de 24°C y Máxima de 30° C.

La temporada de lluvia dura 10 meses, del 16 de marzo al 17 de enero, con un intervalo móvil de 31 días de lluvia de por lo menos 13 milímetros. El mes con más lluvia en Antón es octubre, con un promedio de 202 milímetros de lluvia.

El periodo del año sin lluvia dura 2.0 meses, del 17 de enero al 16 de marzo. El mes con menos lluvia en Antón es febrero, con un promedio de 6 milímetros de lluvia.

La temporada más mojada dura 7.5 meses, de 26 de abril a 9 de diciembre, con una probabilidad de más del 27 % de probabilidades de lluvia El mes con más días lluviosos en Antón es octubre, con un promedio de 15.3 días con por lo menos 1 milímetro de precipitación.

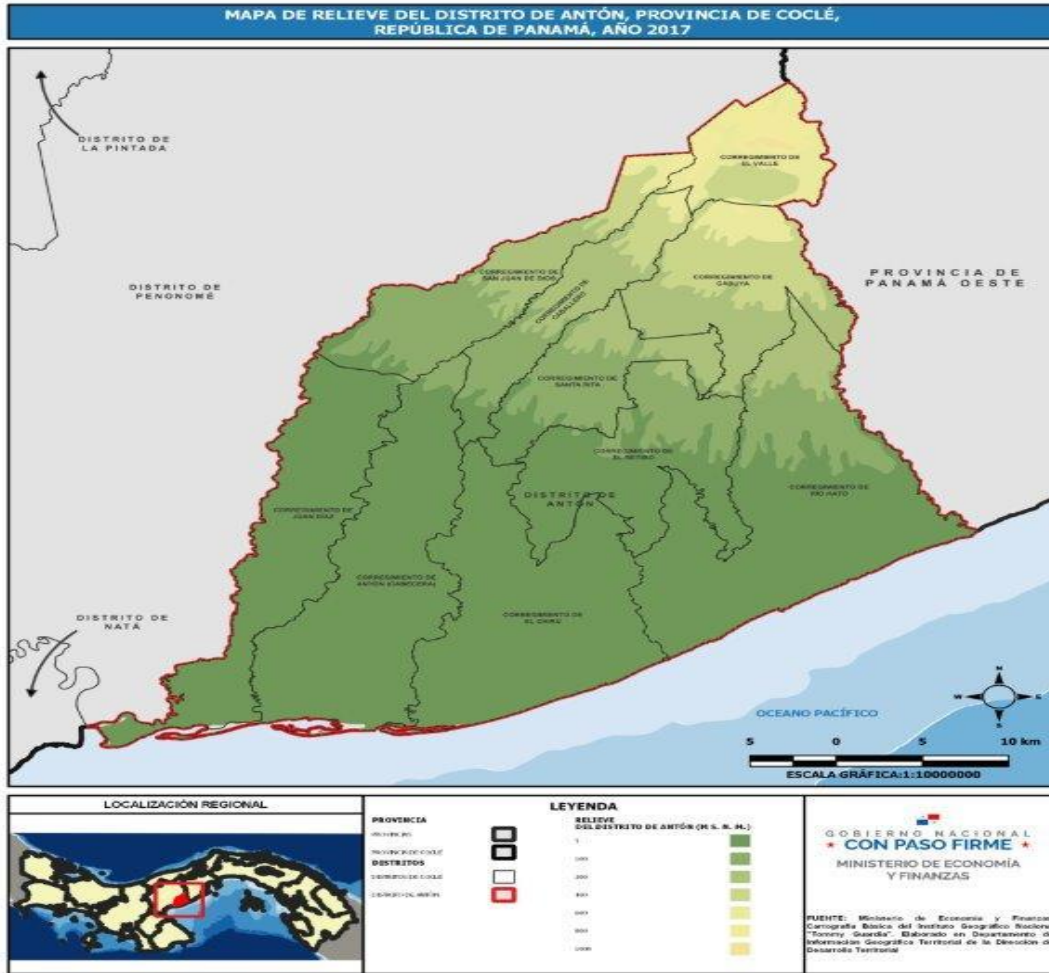
La temporada más seca dura 4.6 meses, del 9 de diciembre al 26 de abril. El mes con menos días mojados en Antón es febrero, con un promedio de 0.9 días con por lo menos 1 milímetro de precipitación.

Entre los días mojados, distinguimos entre los que tienen solamente lluvia, El mes con más días con lluvia en Antón es octubre, con un promedio de 15.3 días. En base a esta categorización, el tipo más común de precipitación durante el año es solo lluvia, con una probabilidad máxima del 52 % el 7 de noviembre.



Relieve

**MAPA Nº 5
RELIEVE DE EL DISTRITO DE ANTÓN**



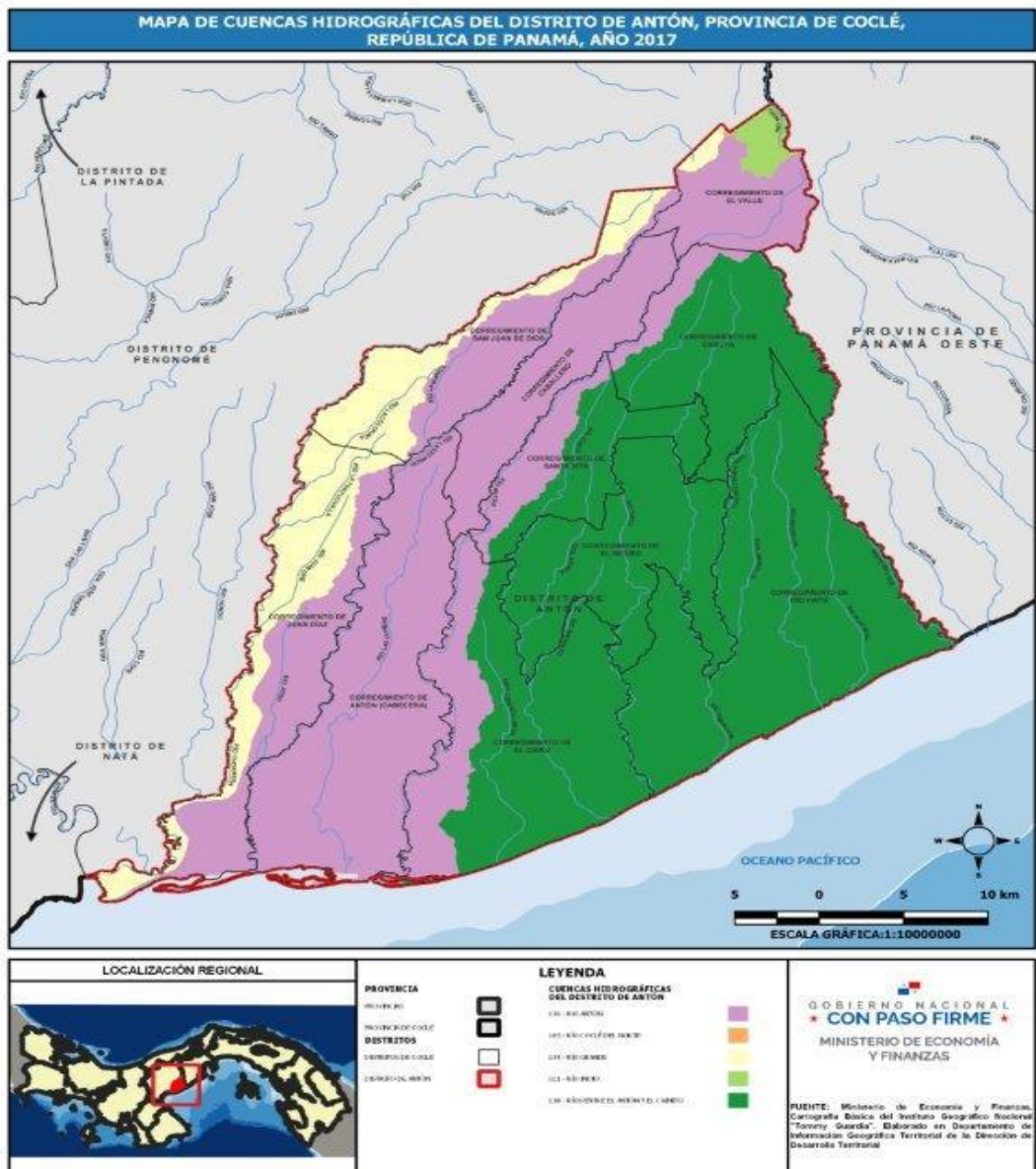
Fuente: Ministerio de Economía y Finanzas/Dirección de Desarrollo Territorial

El relieve de Antón está compuesto regiones bajas y planicies litorales con suelos de roca sedimentarias y regiones de montaña de origen ígneas y de apilamiento de emanaciones e intrusiones magmáticas. Es parte de la cordillera central. Las principales elevaciones son Cerro la colorada, cerro Gaital, Cerro pilón, Cerro Turega, Cerro Tagua, Cerro Cara Iguana o Cocorrón, entre otros de menor elevación. Posee 48 kilómetros de frente costero, se encuentra a una altitud de 49 metros sobre el nivel del mar.



Hidrografía

**MAPA Nº 6
CUENCAS HIDROGRÁFICAS DEL DISTRITO
DE ANTÓN**



Fuente: Ministerio de Economía y Finanzas/ Dirección de desarrollo Territorial



El distrito de Antón tiene dos cuencas hidrográficas, la del Río Antón que recibe la numeración de 136, tiene una longitud de 53.0 km², el área de la cuenca es de 291.0 y su cauce principal es el río Antón, los ríos Farallón y Río Hato y la otra cuenca de río Chame que es la N° 138 con una longitud de 36.1 Km² que abarca los ríos ubicados entre el río Antón, y el río Caimito. El área de esta cuenca es de 1,476.0. Km. Los principales ríos, Antón y La Estancia nacen en el nudo de El Valle de Antón. Los ríos Hato y Farallón y parte de la cuenca del río las Guías forman parte del conjunto de ríos que le dan número a la cuenca del río Chame, cerca de un tercio de la cuenca de Chame pertenece a Antón y el resto a la provincia de Panamá

Este distrito se caracteriza por su gran cantidad de ríos y quebradas, estos ríos pertenecen a la Cuenca del río Antón, entre los ríos más destacados podemos mencionar: Río Hato, río Antón, río Chorrera, río Tortuguilla, río La Estancia, Río Chico, río Arenales, río Farallón, río Las Guías río La Borriquera.

Las quebradas que sobresalen son, quebrada Agua Buena, quebrada Los Reyes, quebrada Faralloncito, quebrada Grande, quebrada Arenillas, quebrada Los Naranjos entre otras de menor caudal, sin embargo, el agua de esta cantidad de ríos no es aprovechada para regadíos con excepción de algunos regadíos privados utilizados especialmente para cultivo temporales.

Biodiversidad y Ecosistemas

El distrito posee una biodiversidad variada, por sus ecorregiones, vegetación, bosques y especies de animales.

No existen lagos naturales en el distrito de Antón, solo existen algunos lagos artificiales creado con el fin de criar tilapias y otras especies de agua dulce.

Existen humedales con una gran zona de manglares denominada los azules los cuales están siendo restaurados por el Ministerio de Ambiente. En esta existen especies como mangle negro y mangle rojo. Este ecosistema es muy importante tanto como la contención de las marejadas, como para reservorios de cría de camarones. La cual es una actividad económica importante en el distrito.

Flora

En el distrito de Antón existe una amplia diversidad biológica, producto de los variados ecosistemas que componen el área.

En cuanto a la flora en el distrito, podemos encontrar la diversidad típica de nuestro país. En los lugares donde es más abundante la vegetación, se encuentran especies maderables. En los sectores urbanos se encuentran árboles frutales y en donde las tierras han sido intervenidas por el hombre y se encuentran en periodo de descanso, crecen rastrojos. También encontramos árboles de mangle.



Fauna

La fauna del distrito es diversa, sin embargo, los efectos de la presencia del hombre han ido desplazando la vida silvestre. Encontramos iguanas, conejos, ardillas, zaino, gato solo, mono tití, armadillos, mono perezoso, borrigueros, además se localizan diferentes especies de aves. Además, se ubican especies marinas como tijeretas, cuacos, pelícanos, cangrejos, caracoles, almejas y gran variedad de peses.

La fauna es muy variada, en ella resaltan las especies de mamíferos, reptiles y aves, la cual merece ser conservada y utilizada como un medio de producción de muchos ingresos para la sociedad.

Algunas de las especies dentro en el entorno de las ecorregiones que podemos encontrar son:

- Aves: Pecho amarillo, carpintero, azulejos, paloma titibú, paloma tortolita, gallito de monte jaspeado, gallinazo, pericos, guacamayas, bim bin, paisana, sangre toro, loro de montaña, torcaza común, tucán
- Terrestres: Iguana, mono perezoso, borrigueros, conejo mulato, ratones, armadillos, gato solo, manigordo u ocelote, tigrillo, gato de agua, ardillas, conejo, zorras, oso hormiguero, ardilla.
- Acuáticos: Chogorro, sardinas, barbudos, camarones, cangrejos, babillas, rana dorado, guabinas.

Existen especies de animales que están en peligro de extinción, como la Rana Dorada, Manigordo y el Tucán, ellos viven en zonas boscosas más alejadas.

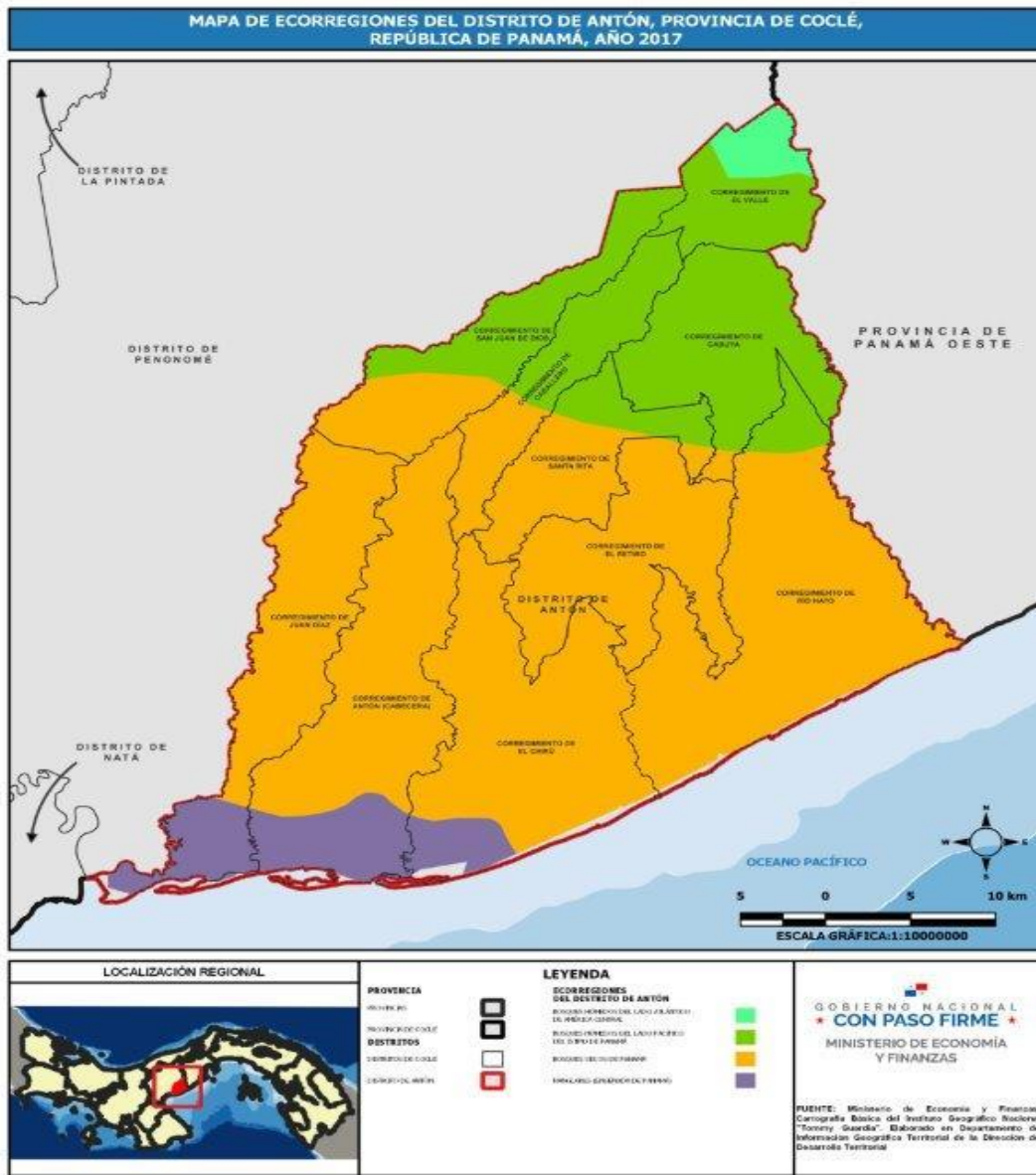
Entre los animales domésticos prevalecen: ganado vacuno y caballar, gallinas, patos, pavos, cabras, cerdos, perros y gatos.

En el corregimiento El Valle existe diversidad de especie producto de la espesa selva que rodea el área de las montañas allí se observan anfibios como sapos y ranas se destaca la rana dorada, muy apreciada por los nativos y los turistas, igualmente se observan zorrillos, armadillos, borrigueros, zorras, venados, tigrillos y otros felinos y diferentes especies de reptiles.



Ecorregiones

MAPA N° 7 ECORREGIONES DEL DISTRITO DE ANTÓN



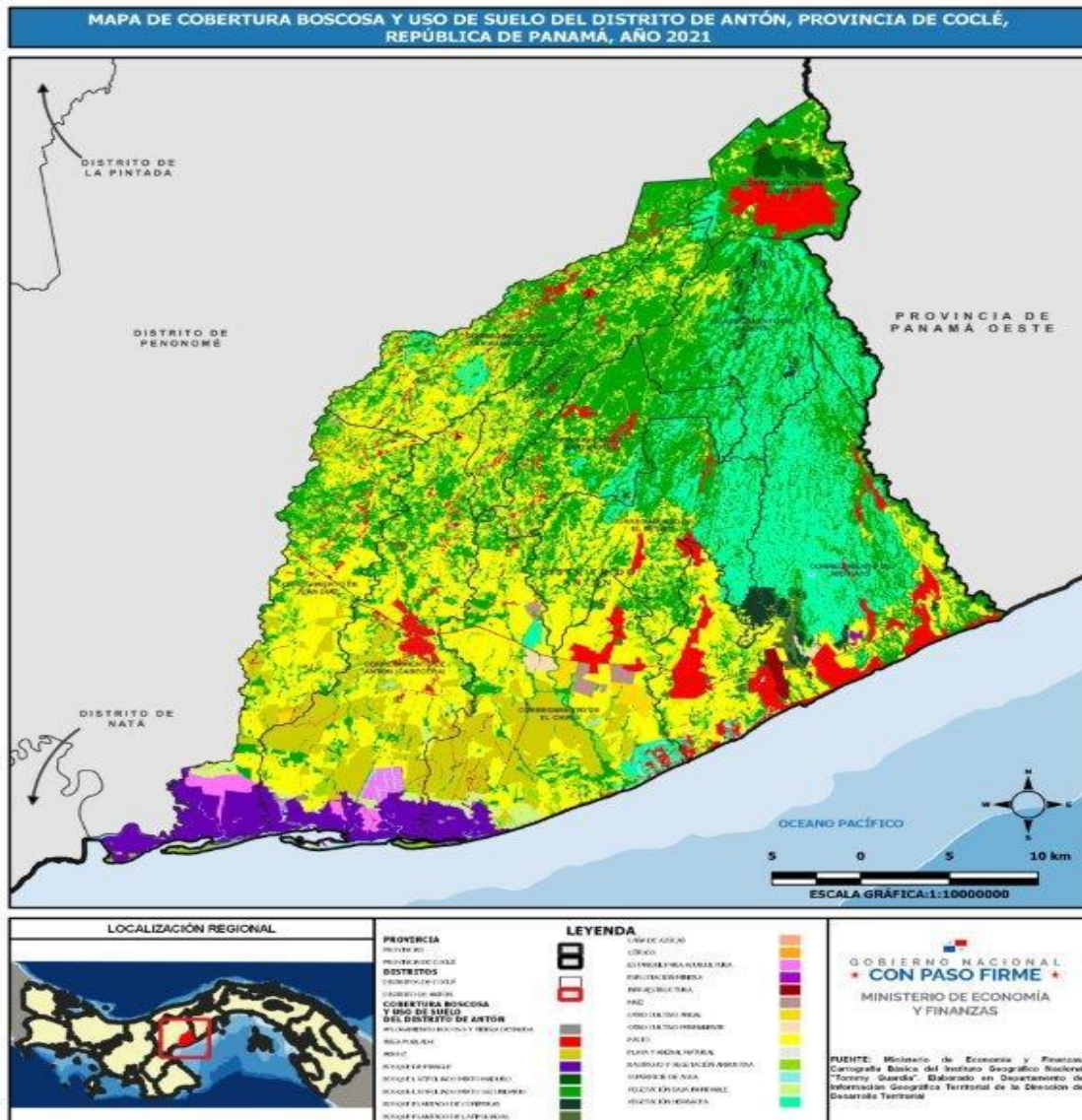
Fuente: Ministerio de Economía y Finanzas/Dirección de Desarrollo Territorial



Bosques

Los riesgos más importantes a la cobertura boscosa son la práctica de tala ulema, cambio de uso de suelo para agricultura y ganadería según informe del ministerio de Ambiente Regional Coclé.

**MAPA N° 8
COBERTURA BOSCOSA**



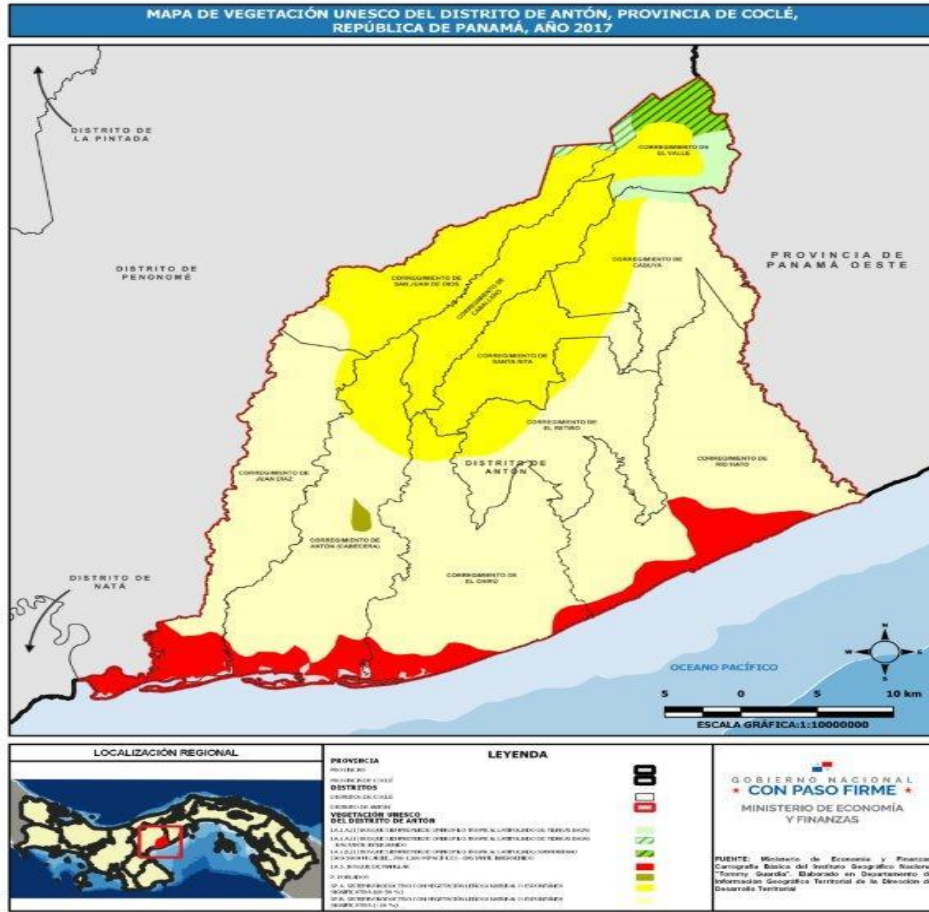
Fuente: Ministerio de Economía y Finanzas/Dirección de Desarrollo Territorial



Cobertura Boscosa

La descripción de los bosques: Antón Mantiene tres tipos de bosques, secos de Panamá es una vegetación principalmente conformada por rastrojos. Manglares del golfo de Panamá. Bosques húmedos del lado pacifico del istmo.

MAPA Nº 9 VEGETACIÓN UNESCO DEL DISTRITO DE ANTÓN

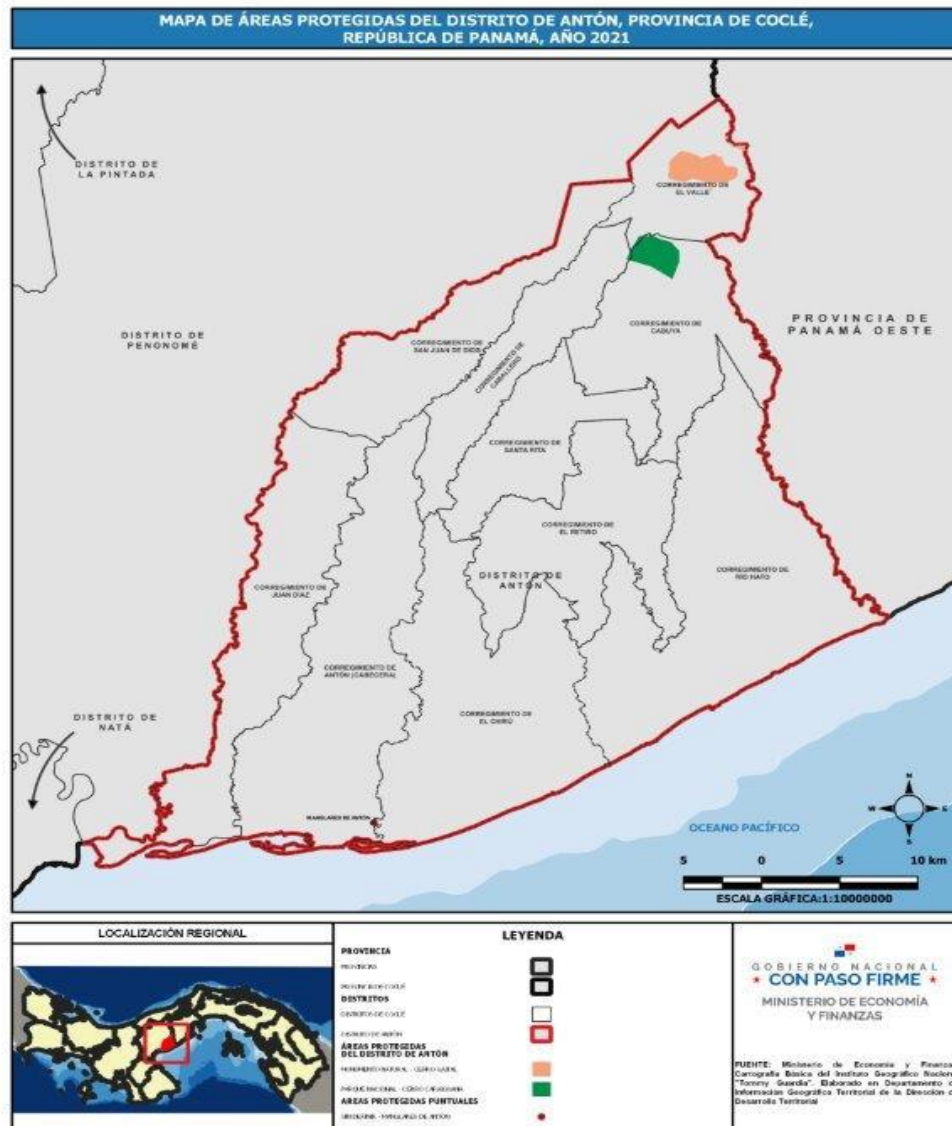


Fuente: Ministerio de Economía y Finanzas/Dirección de Desarrollo Territorial



Áreas protegidas

MAPA N° 10
ÁREAS PROTEGIDAS DEL DISTRITO DE ANTÓN



Fuente: Ministerio de Economía y Finanzas/Dirección de Desarrollo Territorial

La reserva natural del distrito de Antón se ubica especialmente en el corregimiento de El Valle Y el corregimiento de Cabuya el área protegida es creada por el Concejo municipal de Antón Mediante acuerdo del 10 de marzo del 2009



por medio del cual el consejo municipal del distrito de Antón declara áreas protegidas los cerros circundantes al monumento natural cerro el Gaital, a saber, los cerros Pajita, India Dormida, Cara iguana, El León, Cocorrón, Sombrero, La Cruz y todos los demás que circundan el cráter, en El Valle y Guachara y otras áreas afines, y el Nisperal en Caballero.

El acuerdo se basa en que es de interés social nacional la conservación, protección y administración del ambiente y los recursos naturales que lo componen, así como la de las áreas protegidas del país, con el fin de mantenerlos para el goce y beneficio de las presentes y futuras generaciones. (Acuerdo N° 04 del 10 de marzo de 2009).

Otra área protegida con los manglares ubicados en la costa del corregimiento de Antón y el corregimiento de Juan Días, los cuales están siendo repoblados por el Ministerio de Ambiente.

Clasificación y Uso de Suelo

**CUADRO N° 1
CLASIFICACIÓN DE LOS SUELOS Y
NÚMERO DE HECTÁREAS**

Tipo de suelo	N° de hectáreas
Suelos tipo II	8,228.10
Suelos tipo III	6,212.00
Suelos tipo IV	17,003.40
Suelos tipo V	18,155.60
Suelos tipo VI	1,447.40
Suelos tipo VII	16,827.70
Suelos tipo VIII	5,897.30
Total de hectáreas	73,771.50

Fuente: Estadísticas de la contraloría

Capacidad agrologica de los suelos

En la capacidad agrícola de los suelos del distrito de Antón, se distinguen las siguientes categorías



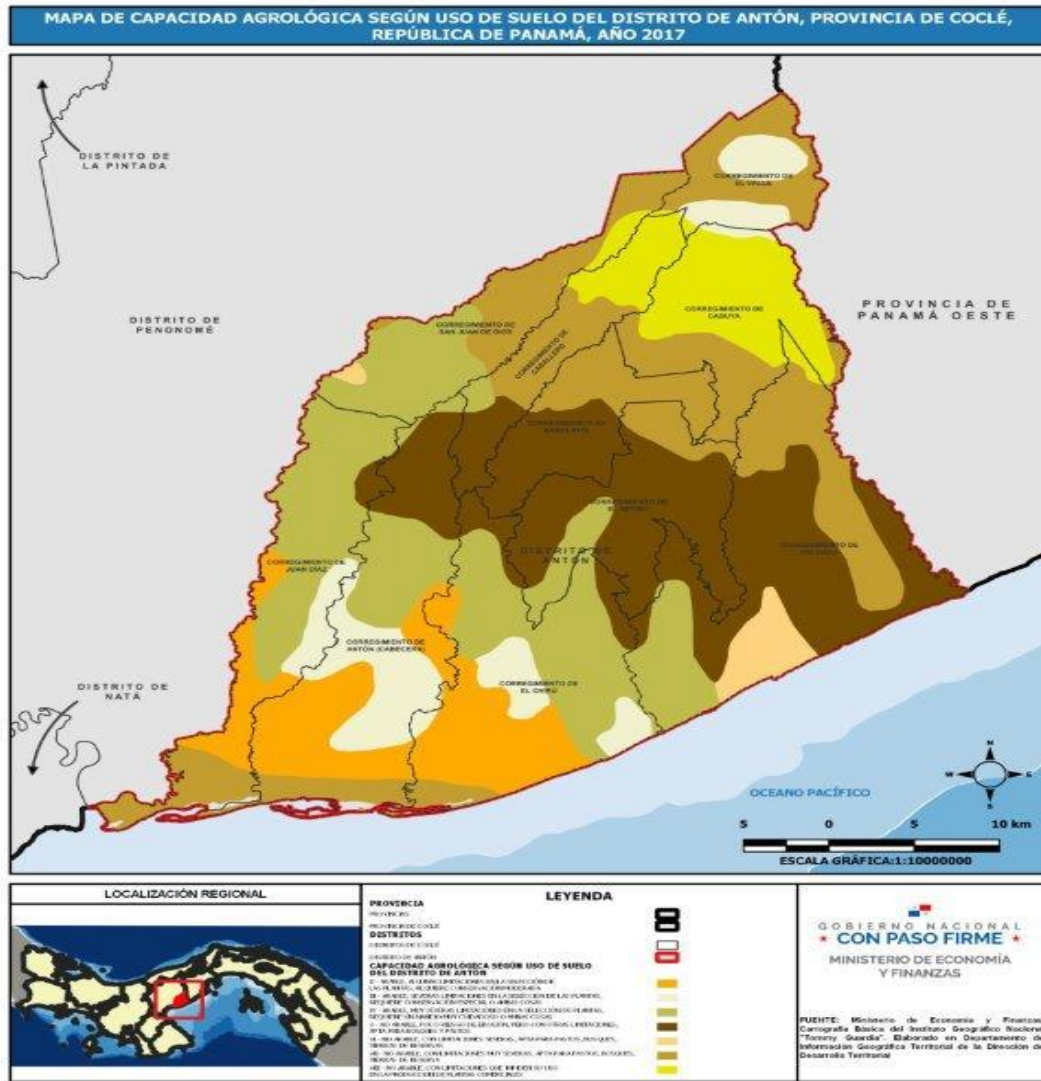
CUADRO N° 2
CAPACIDAD AGROLÓGICA DE LOS
SUELOS

CAPACIDAD AGROLOGICA DE LOS SUELOS DISTRITO DE ANTON	
Suelo tipo II	son arables con algunas limitaciones en la selección de las plantas, requiere conservación moderada.
Suelo Tipo III	Arable, severas limitaciones en la selección de plantas, se requiere conservación especial o ambas cosas.
Suelo tipo IV	arables, muy severas limitaciones en la selección de las plantas, requiere un manejo muy cuidadoso o ambas cosas.
Suelo tipo V	No arables, poco riesgo de erosión, pero con otras limitaciones, aptos para bosques y pastos.
Suelo tipo VI	No arables con limitaciones severas aptas para pastos y bosques, tierras de reservas.
Suelo tipo VII	No Arables con limitaciones muy severas, aptas para pastos, bosques y tierras de reservas.

Fuente: Atlas Ambiental



MAPA Nº 11 CAPACIDAD AGROLÓGICA DE LOS SUELOS



Fuente: Ministerio de Economía Y Finanzas/Dirección de Desarrollo Territorial

Disposición y Manejo de los Desechos Sólidos

Los vertederos en Antón son a cielo abierto y no cuentan con cerca perimetral, se realizan quemas, los residuos no son manejados adecuadamente, provocando contaminación de las aguas subterráneas e impactando el ambiente mediante del humo tóxico que emana de la quema de los residuos.



Se encuentra en marcha un Plan Nacional, a cargo de la Autoridad de Aseo Urbano y Domiciliario (AAUD), cuyo objeto es el saneamiento y clausura de vertederos a cielo abierto, para dar paso a plantas de transferencia y centros de disposición final de residuos.

Actualmente, en las localidades del distrito, existen vertederos a cielo abierto. El principal de ellos es el Vertedero de El Jobo, en Antón Cabecera. Surgió con el concepto de un relleno manual, por la cantidad de desechos que llegaban diariamente al crematorio clausurado de Playa Blanca, además de ello por las constantes quejas de los residentes del lugar, por las afectaciones que a diario eran objeto producto de las quemadas indiscriminadas que se registraban en el sector. Tiene una extensión de aproximadamente 15 hectáreas, de las cuales fueron segregadas un total de 8 hectáreas, en su etapa inicial, para realizar las operaciones diarias del vertedero controlado.

En un principio el relleno fue dado en concesión administrativa dado los problemas de mal manejo que el mismo presentaba, fue entregado a la Autoridad de Aseo Urbano y Domiciliario (AAUD), quien adquirió las obligaciones mediante el contrato N°. DC-099-2014, suscrito con el Programa de Ayuda Nacional (PAN).

El vertedero controlado del Jobo, recibe un aproximado de 30 a 40 toneladas de desechos diariamente, no pudiendo aumentar o más bien recibir los desechos de otros sectores, al no contar con equipos para un manejo diario de los mismos. Uno de los aspectos negativos sería la recepción de los desechos de los grandes proyectos turísticos que a diario aumentan en la provincia de Coclé (Playa Blanca, Santa Clara, Decamerón, entre otros).

Se debe hacer especial énfasis en que la recolección de la basura es muy limitada ya que la mayoría de las viviendas disponen de la basura con métodos riesgosos para el medio ambiente y estos terminan contaminando el suelo y las fuentes de agua como ríos y quebradas. En cuanto a la recolección de la basura recolección en las viviendas es también se observa deficiencia ya que según el censo de año 2023 los residentes del distrito disponen de la basura de la siguiente manera:



CUADRO N° 3

DISPOSICIÓN DE LA BASURA SEGÚN CENSO AÑO 2023

DISPOSICIÓN DE LA BASURA SEGÚN CENSO DE 2023	
Método utilizado	Número de viviendas
Servicio de recolección publico	4,871
servicio de recolección privada	400
incineración y quema	10,346
Terreno baldio	202
Entierro	886
Otro	307
Total de viviendas	17,012

Contraloria General de la Republica INEC

Riesgos Ambientales

Inundaciones: Según datos del Atlas Ambiental el distrito de Antón presenta dos niveles de susceptibilidad de inundaciones: en la cuenca del río Antón se registra una alta susceptibilidad, mientras que en la cuenca del rio Hato, ésta es moderada. Las inundaciones son el fenómeno más recurrente y de mayor envergadura en el Distrito. En los últimos 25 años, de 128 eventos de desastre registrados, el 27.0% se debe a inundaciones, con 439 afectados y pérdidas por B/. 138.000.00.

Aguas residuales: El distrito de Antón no cuenta con alcantarillado sanitario para la ciudad por tal motivo las viviendas construyen tanques sépticos domiciliarios, para recoger las aguas servidas en las áreas rurales muchas viviendas tienen letrinas. En los últimos años se han dado fenómenos naturales que afectan la costa pacífica con grandes marejadas de fondo de mar a menudo causan destrucción en las casas y negocios ubicados en las playas, principalmente en Farallón y Santa Clara.

Otro riesgo ambiental que se puede observar en el distrito de Antón es la deforestación y los incendios de masa vegetal sobre todo a orillas de la carretera Panamericana y las quemadas que se realizan en áreas de cultivo artesanal.



Síntesis

Dimensión físico ambiental

- Frecuentes marejadas y fenómeno de fondo de mar amenazan la costa pacífica y la actividad turística.
- Incendios de masa vegetal degradan el suelo y producen degradación y graves riesgos ambientales.
- Contaminación ambiental por mala disposición de la basura contaminan las fuentes de agua y los ríos.
- El vertedero a cielo abierto no está controlado, produce contaminación por humo.
- La falta de alcantarillados ocasiona la contaminación del subsuelo y aguas subterráneas.
- La disminución del caudal de los ríos obedece a la expansión extracción de arena legal o ilegalmente lo que disminuye el nivel de agua.
- La presión de la agricultura de subsistencia produce desmonte de gran cantidad de cobertura boscosa
- También son importantes los efectos causados por las quemas, la introducción de especies foráneas, la extracción de leña y la cacería.



B. Dimensión social

Población

La población del distrito de Antón ha tenido una disminución en su crecimiento dado que se observa en las cifras del censo de población y vivienda. El censo de población entre los años 2000 a 2010 muestra que la población tuvo un aumento de 10,593 habitantes mientras que en el censo 2010 a 2023 esta cifra se redujo a 4,562. Uno de los motivos puede a los que se le puede adjudicar esta cifra puede ser por la disminución de la natalidad. A su vez, la migración es otra de las causas a las cuales se le atribuye este y la falta de proyectos de viviendas a bajos costos.

CUADRO N° 4

CARACTERÍSTICAS SOCIODEMOGRÁFICAS DE LA POBLACIÓN DEL DISTRITO DE ANTÓN SEGUN CENSO DE POBLACIÓN Y VIVIENDA DE 2023

Provincia, distrito y corregimiento	Población			Población de 10 y más años					Personas con discapacidad	Afrodescendiente	Indígena	
	Total	Población de 15 años y más	Población de 18 años y más	Total	Condición en la actividad económica			Actividades agropecuarias				
					Ocupado	Desocupado	No económicamente activa					
COCLÉ	268,264	204,576	191,049	227,114	103,514	9,303	114,294	3	23,446	13,032	100,214	7,965
ANTÓN	59,194	45,353	42,421	50,302	21,280	2,772	26,250	-	3,260	2,956	25,957	1,684
Antón (Cabecera)	10,711	8,261	7,749	9,157	3,574	497	5,086	-	351	545	4,823	297
Cabuya	2,092	1,704	1,619	1,832	1,111	57	664	-	461	195	627	63
El Chirú	3,889	2,960	2,780	3,249	1,261	241	1,747	-	161	197	2,803	107
El Retiro	2,937	2,278	2,145	2,515	1,109	120	1,286	-	222	193	1,548	65
El Valle	7,595	5,961	5,585	6,568	3,133	320	3,115	-	259	369	1,708	189
Juan Díaz	3,516	2,523	2,360	2,887	1,165	134	1,588	-	171	211	1,188	85
Río Hato	15,950	12,202	11,392	13,522	6,140	899	6,483	-	609	683	9,701	633
San Juan de Dios	5,538	4,076	3,736	4,612	1,508	275	2,829	-	351	242	802	64
Santa Rita	2,830	2,259	2,146	2,467	853	144	1,470	-	159	139	1,278	110
Caballero	4,136	3,129	2,909	3,493	1,426	85	1,982	-	516	182	1,479	71

Fuente: Instituto Nacional de Estadística y Censo (INEC).



Densidad de la población

El distrito de Antón tiene una muy baja densidad de población siendo la total del distrito 79.5 habitantes por kilómetro cuadrado siendo El Valle y Rio Hato con densidades más Altas 21.7 y 118 respectivamente el corregimiento Antón Cabecera alcanza 97.6 estos tres corregimientos urbanos permiten el suministro de servicios como Agua y salud.

El distrito de Antón es el tercer distrito en superficie de la provincia de Coclé tiene una densidad de población media alta de 79.5 habitantes por K2. Los corregimientos con más población son el corregimiento de El Valle, Rio Hato y Antón Cabecera. respectivamente.

Los corregimientos con población más alta son los corregimientos próximos a el área urbana a La carretera Interamericana.

Y a la carretera interamericana el corregimiento con mayor territorio es el corregimiento de Rio Hato bordeando la costa pacífica del distrito donde están ubicados uno de los destinos turísticos más desarrollados de Panamá.

CUADRO N° 5

DENSIDAD DE LA POBLACIÓN, SUPERFICIE Y DENSIDAD DEL DISTRITO DE ANTÓN POR CORREGIMIENTO. CENSO 2023

Distribucion Territorial de la población por corregimiento según censo 2023					
Distrito / corregimiento	Poblacion			superficie	Densidad
	Total	Hombre	Mujer		
Anton	59,194	30,193	29,001	743.9	79.5
Anton Cabecera	10,711	5,300	5,411	109.8	97.6
Cabuya	2,092	1,118	974	62.3	33.6
El Chirú	3,889	1,970	1,919	109.9	35.4
El Retiro	2,937	1,530	1,407	69.5	42.3
El Valle	7,595	3,871	3,724	35	217.0
Juan Diaz	3,516	1,797	1,719	81.6	43.1
Rio Hato	15,950	8,156	7,794	134.5	118.6
San Juan de Dios	5,538	2,856	2,682	56.1	98.5
Santa Rita	2,830	1,444	1,386	43.4	65.2
Caballero	4,136	2,151	1,985	41.7	99.2

Contraloría General de la Nación- INEC



Población por sexo

El distrito de Antón tiene una población de 59,194 habitantes de los cuales 30,193 son hombres y 29,001 mujeres, podemos mencionar que el 51% son hombres y el 49% mujeres.

CUADRO N° 6
SUPERFICIE Y POBLACIÓN EN EL DISTRITO DE ANTÓN POR
CORREGIMIENTO. CENSO 2023

Provincia, distrito y corregimiento	Superficie (Km ²)	2023		
		Total	Hombres	Mujeres
■ Coclé	4,943.0	268,264	136,127	132,137
■ Antón	743.9	59,194	30,193	29,001
Antón (cabecera)	109.8	10,711	5,300	5,411
Cabuya	62.3	2,092	1,118	974
El Chirú	109.9	3,889	1,970	1,919
El Retiro	69.5	2,937	1,530	1,407
El Valle	35.0	7,595	3,871	3,724
Juan Díaz	81.6	3,516	1,797	1,719
Río Hato	134.5	15,950	8,156	7,794
San Juan de Dios	56.1	5,538	2,856	2,682
Santa Rita	43.4	2,830	1,444	1,386
■ Caballero	41.7	4,136	2,151	1,985

Fuente: Instituto Nacional de Estadística y Censo (INEC).

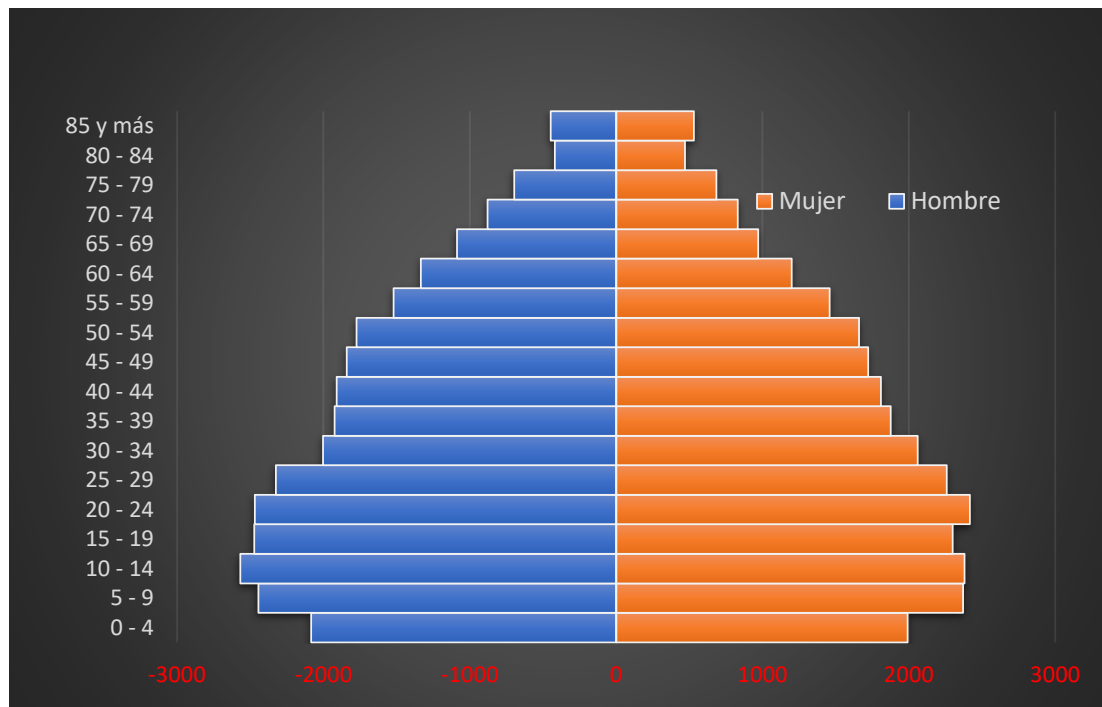


Población por Grupo de edad

La mayor cantidad de personas del distrito de Antón, se encuentra entre las edades de 5 a 29 años de edad, es decir una población joven.

GRAFICO N° 1

POBLACIÓN POR SEXO Y EDAD EN EL DISTRITO DE ANTÓN. CENSO 2023



Fuente: Contraloría General de la Republica (INEC)



Población afrodescendientes e indígena

El 43.9 % de la población de Antón se considera afrodescendiente están distribuidos en todos los corregimientos, la mayor parte de ellos están ubicados en los corregimientos de Río Hato y Antón. El resto de los corregimientos predominan los mestizos o campesinos.

CUADRO N° 7

POBLACIÓN TOTAL AFRODECENDIENTE POR GRUPO AL QUE PERTENECE. CENSO 2023

Distrito y corregimiento											Porcentaje población afrodescendientes
	Total	Total	Afrodescendiente	Afropanameño (a)	Moreno (a)	Negro (a)	Afrocolonial	Afroantillano (a)	Otro grupo afrodescendiente (culiso, No declarado		
Antón (6)	59,194	25,957	2,140	2,720	4,614	400	85	112	15,886	-	43.9
Antón (cabecera)	10,711	4,823	801	369	779	65	22	41	2,746	-	45.0
Cabuya	2,092	627	12	53	57	2	4	2	497	-	30.0
El Chirú	3,889	2,803	231	336	637	87	11	16	1,485	-	72.1
El Retiro	2,937	1,548	98	133	268	23	3	4	1,019	-	52.7
El Valle	7,595	1,708	109	217	183	17	7	6	1,169	-	22.5
Juan Díaz	3,516	1,188	40	136	268	13	4	-	727	-	33.8
Río Hato	15,950	9,701	792	1,105	2,153	183	30	38	5,400	-	60.8
San Juan de Dios	5,538	802	25	265	60	1	-	1	450	-	14.5
Santa Rita	2,830	1,278	20	46	78	5	4	4	1,121	-	45.2
Caballero (6)	4,136	1,479	12	60	131	4	-	-	1,272	-	35.8

Contraloría general de la nación

Grupos Indígenas:

Según el censo de población del 2023 en el distrito de Antón viven 1681 indígenas de diferentes grupos de estos 870 son mujeres y 814 son hombres la mayor cantidad de ellos son Ngabe y Kunas es muy baja la población indígena en este distrito.

Los Grupos Indígenas que podemos encontrar en el Distrito están: los Kunas, Ngäbe, Buglé, Bokota, Wounan, Bri Bri y otros. Dentro de estos, el grupo con más población es Ngäbe, seguido de los Kuna Educación

En el Distrito existen 46 instalaciones educativas, según datos oficiales del Instituto Nacional de Estadística y Censo de la Contraloría General de la República, en el 2014.



De las 46 instalaciones educativas, en 42 se imparten clases de educación primaria cuentan con 322 aulas, 308 docentes y una matrícula aproximada de 6,121 estudiantes de estos 1,527 son pre escolar. 1,205 Pre media En tanto el colegio Salomón Ponce Aguilera ofrece educación media con bachilleres ciencias comercio electricidad y construcción y segundo Ciclo de Ebanistería este colegio secundario mantiene una matrícula de 966 estudiantes. De acuerdo al informe de estadísticas educativas del Ministerio de Educación, la cantidad de desertores es relativamente alta al sumar 619 entre los niveles de primaria, pre-media y media.

CUADRO Nº 8

POBLACIÓN DE 4 A 24 AÑOS DE EDAD ASISTE A UN CENTRO EDUCATIVO POR EDAD. CENSO: 2023

POBLACIÓN DE 4 A 24 AÑOS DE EDAD QUE ASISTEN A UN CENTRO EDUCATIVO POR						
Distritos	Grupo de Edades	TOTAL	Sexo			
			Hombre		Mujeres	
Antón	TOTAL	14438	7127	49.4 %	7311	50.6 %
	4 - 5 años	898	421	46.9 %	477	53.1 %
	6 - 11 años	5899	3036	51.5 %	2863	48.5 %
	12 - 14 años	2840	1460	51.4 %	1380	48.6 %
	15 -17 años	2668	1331	49.9 %	1337	50.1 %
	18- 24 años	2113	879	41.2 %	1254	58.8 %

Fuente: Contraloría General de la Republica (INEC).



CUADRO N° 9 CENTROS EDUCATIVOS DEL DISTRITO DE ANTÓN

Nombre del Centro Educativo	Provincia	Distrito	Corregimier	Oferta 2023	Dependenci
ESC. DE BELLAS ARTES DE ANTÓN	COCLÉ	ANTÓN	ANTÓN	NO ESPECIFI	OFICIAL
CAIPI GOTITAS DE MIEL	COCLÉ	ANTÓN	ANTÓN	PREESCOLA	OFICIAL
ESC. EL BIJAGUAL	COCLÉ	ANTÓN	ANTÓN	PREESCOLA	OFICIAL
ESC. BILINGÜE REPUBLICA DOMINICANA	COCLÉ	ANTÓN	ANTÓN	PREESCOLA	OFICIAL
C.E.B.G. GUABAS ARRIBA	COCLÉ	ANTÓN	ANTÓN	PREESCOLA	OFICIAL
C.E.B.G. DR. MANUEL PATIÑO	COCLÉ	ANTÓN	ANTÓN	PREESCOLA	OFICIAL
IPHE DE ANTON	COCLÉ	ANTÓN	ANTÓN	PREESCOLA	OFICIAL
I.P.T. SALOMÓN PONCE AGUILERA	COCLÉ	ANTÓN	ANTÓN	PREMEDIA-1	OFICIAL
ESC. SECUNDARIA NOCTURNA OFICIAL DE ANTON	COCLÉ	ANTÓN	ANTÓN	PREMEDIA-1	OFICIAL
C.E.B.G. LA HINCADA	COCLÉ	ANTÓN	ANTÓN	PRIMARIA	OFICIAL
C.E.B.G. CABALLERO	COCLÉ	ANTÓN	CABALLERO	PREESCOLA	OFICIAL
C.E.B.G. TEBUJO	COCLÉ	ANTÓN	CABALLERO	PREESCOLA	OFICIAL
ESC. TRANQUILLA	COCLÉ	ANTÓN	CABALLERO	PREESCOLA	OFICIAL
C.E.B.G. LA COCA	COCLÉ	ANTÓN	CABALLERO	PREESCOLA	OFICIAL
C.E.B.G. LOS CERRITOS	COCLÉ	ANTÓN	CABALLERO	PREESCOLA	OFICIAL
C.E.B.G. CABUYA ARRIBA	COCLÉ	ANTÓN	CABUYA	PREESCOLA	OFICIAL
C.E.B.G. CABUYA	COCLÉ	ANTÓN	CABUYA	PREESCOLA	OFICIAL
C.E.B.G. MATA PALO	COCLÉ	ANTÓN	CABUYA	PREESCOLA	OFICIAL
C.E.B.G. EL MACANO	COCLÉ	ANTÓN	CABUYA	PREESCOLA	OFICIAL
C.E.B.G. LOMA LARGA	COCLÉ	ANTÓN	CABUYA	PRIMARIA	OFICIAL
CAIPI PUEBLO NUEVO DEL CHIRU ANTÓN	COCLÉ	ANTÓN	EL CHIRÚ	PREESCOLA	OFICIAL
C.E.B.G. EL CHIRU	COCLÉ	ANTÓN	EL CHIRÚ	PREESCOLA	OFICIAL
C.E.B.G. JOSE MARCIANO MORENO	COCLÉ	ANTÓN	EL CHIRÚ	PREESCOLA	OFICIAL
C.E.B.G. BONA AGUILAR DE AGUILAR	COCLÉ	ANTÓN	EL CHIRÚ	PRIMARIA	OFICIAL
ESC. LOMA GRANDE	COCLÉ	ANTÓN	EL RETIRO	NO ESPECIFI	OFICIAL
C.E.B.G. EL MARAÑON	COCLÉ	ANTÓN	EL RETIRO	PREESCOLA	OFICIAL
C.E.B.G. EL RETIRO	COCLÉ	ANTÓN	EL RETIRO	PREESCOLA	OFICIAL
C.E.B.G. LLANO GRANDE	COCLÉ	ANTÓN	EL RETIRO	PREESCOLA	OFICIAL
C.E.B.G. PUEBLO NUEVO	COCLÉ	ANTÓN	EL RETIRO	PREESCOLA	OFICIAL
C.E.B.G. LOMA GRANDE	COCLÉ	ANTÓN	EL RETIRO	PREESCOLA	OFICIAL
ESC. BILINGÜE LA COMPAÑÍA	COCLÉ	ANTÓN	EL VALLE	PREESCOLA	OFICIAL
ESC. BILINGÜE EL VALLE	COCLÉ	ANTÓN	EL VALLE	PREESCOLA	OFICIAL
C.E.B.G. TORIBIA RODRÍGUEZ DE ESCUDERO (ANTES ALTOS DE LA MESA)	COCLÉ	ANTÓN	EL VALLE	PREESCOLA	OFICIAL
I.P.T. EL VALLE	COCLÉ	ANTÓN	EL VALLE	PREMEDIA-1	OFICIAL
CENTRO OFICIAL NOCTURNO EL VALLE	COCLÉ	ANTÓN	EL VALLE	PREMEDIA-1	OFICIAL
TELE-EDUCACIÓN JUAN DÍAZ	COCLÉ	ANTÓN	JUAN DÍAZ	MEDIA PROF	OFICIAL
CAIPI GUABAS ABAJO	COCLÉ	ANTÓN	JUAN DÍAZ	PREESCOLA	OFICIAL
C.E.B.G. JUAN DIAZ	COCLÉ	ANTÓN	JUAN DÍAZ	PREESCOLA	OFICIAL
C.E.B.G. EL JAGUITO	COCLÉ	ANTÓN	JUAN DÍAZ	PRIMARIA	OFICIAL
INSTITUTO GENERAL TOMAS HERRERA	COCLÉ	ANTÓN	RÍO HATO	MEDIA ACA	OFICIAL
ALEGRES CORAZONES FARALLON	COCLÉ	ANTÓN	RÍO HATO	PREESCOLA	OFICIAL
CAIPI RIO HATO	COCLÉ	ANTÓN	RÍO HATO	PREESCOLA	OFICIAL
ESC. FARALLON	COCLÉ	ANTÓN	RÍO HATO	PREESCOLA	OFICIAL
ESC. BILINGÜE ANGELINA M. DE TIRONE	COCLÉ	ANTÓN	RÍO HATO	PREESCOLA	OFICIAL
C.E.B.G. LAS GUIAS DE ORIENTE	COCLÉ	ANTÓN	RÍO HATO	PREESCOLA	OFICIAL
C.E.B.G. ELIZABETH FLORES DE HERRERA	COCLÉ	ANTÓN	RÍO HATO	PREESCOLA	OFICIAL
C.E.B.G. LOS POLLOS	COCLÉ	ANTÓN	RÍO HATO	PREESCOLA	OFICIAL
ESC. EL PLATANAL	COCLÉ	ANTÓN	RÍO HATO	PREESCOLA	OFICIAL
CENTRO EDUCATIVO LAS GUIAS OCCIDENTE	COCLÉ	ANTÓN	RÍO HATO	PREESCOLA	OFICIAL
C.E.B.G. LA MATA	COCLÉ	ANTÓN	RÍO HATO	PREESCOLA	OFICIAL
FIVE STARS ACADEMY CHRISTIANA SOCIATION INC.	COCLÉ	ANTÓN	RÍO HATO	PREESCOLA	PARTICULAR
I.P.T. RIO HATO	COCLÉ	ANTÓN	RÍO HATO	PREMEDIA-1	OFICIAL
TELE-EDUCACIÓN ELIZABETH FLORES DE HERRERA	COCLÉ	ANTÓN	RÍO HATO	PREMEDIA-1	OFICIAL
C.E.B.G. SANTA CLARA	COCLÉ	ANTÓN	RÍO HATO	PRIMARIA	OFICIAL
C.E.B.G. EL ENTRADERO	COCLÉ	ANTÓN	SAN JUAN D	PREESCOLA	OFICIAL
C.E.B.G. EL CHUMICAL	COCLÉ	ANTÓN	SAN JUAN D	PREESCOLA	OFICIAL
C.E.B.G. ALTOS DE LA ESTANCIA	COCLÉ	ANTÓN	SAN JUAN D	PREESCOLA	OFICIAL
C.E.B.G. SALOMON PONCE AGUILERA	COCLÉ	ANTÓN	SAN JUAN D	PREESCOLA	OFICIAL
TELE-EDUCACIÓN EL ENTRADERO	COCLÉ	ANTÓN	SAN JUAN D	PREMEDIA-1	OFICIAL
CAIPI RAYITOS DE SOL	COCLÉ	ANTÓN	SANTA RITA	PREESCOLA	OFICIAL
ESC. PASITOS A SABER	COCLÉ	ANTÓN	SANTA RITA	PREESCOLA	OFICIAL
C.E.B.G. SANTA RITA ARRIBA	COCLÉ	ANTÓN	SANTA RITA	PREESCOLA	OFICIAL
CENTRO EDUCATIVO SANTA RITA	COCLÉ	ANTÓN	SANTA RITA	PREESCOLA	OFICIAL

Actualizado: 19 de Junio de 2024





Escuela Bijagual de Antón

En algunos casos en la misma instalación se ofrecen tres (3) niveles de enseñanza: preescolar, primaria, pre-media.

En los últimos años se incorporó la universidad UDELAS la cual está en el corregimiento de Juan Díaz, en esta universidad, que ya cuenta con edificio propio, se imparten las siguientes carreras de licenciatura.

- Facultad de Educación Especial y Pedagogía
Licenciatura en Educación Especial.
Licenciatura en Docencia en inglés.
Licenciatura en Estimulación Temprana y Orientación Familiar.
Licenciatura en Pedagogía para la Educación Primaria.
Licenciatura en Profesorado de Segunda Enseñanza.
- Facultad de Educación Social y Desarrollo Humano
Licenciatura en Psicología.
Licenciatura en Gestión Turística Bilingüe
Licenciatura en Investigación Criminal y Seguridad.
Licenciatura en Gerontología.

También tienen oferta académica de posgrado y maestría. Así como diplomados en distintas disciplinas.



En el Valle de Antón se estableció una universidad anexa como alternativa a estudiantes para continuar estudios universitarios sin tener que viajar a Penonomé y Chorrera en esta anexa del centro regional de Coclé se imparte la carrera de Técnico en gestión empresarial.

Analfabetismo

**CUADRO N° 10
POBLACIÓN ANALFABETA Y SIN ESTUDIOS
PRIMARIOS. CENSO 2023**

Provincia Distrito / corregimiento	Total	Población		Analfabeta	Con menos de tercer grado de primaria aprobado
		Hombre	Mujer		
Coclé	268,264	136,127	132,137	5,719	44,529
ANTÓN	59,194	30,193	29,001	951	9,268
Antón (Cabecera)	10,711	5,300	5,411	143	1,597
Cabuya	2,092	1,118	974	43	301
El Chirú	3,889	1,970	1,919	76	665
El Retiro	2,937	1,530	1,407	45	448
El Valle	7,595	3,871	3,724	94	1,085
Juan Díaz	3,516	1,797	1,719	71	647
Río Hato	15,950	8,156	7,794	230	2,477
San Juan de Dios	5,538	2,856	2,682	137	977
Santa Rita	2,830	1,444	1,386	39	390
Caballero	4,136	2,151	1,985	73	681

Intituto nacional de estadística y censo

Según datos del censo de 2023 la población total de analfabetas en el distrito de Antón es de 951, lo que corresponde al 1.9 % de la población de 10 años y más edad, de estos, 507 (2%) son hombres y 444 (1.8 %) son Mujeres.

Con estas cifras podemos observar, que el nivel de analfabetismo es bajo y que la mayoría de la población tiene acceso a medios educativos tanto en el área urbana como en el área rural. Sin embargo, pueden proyectarse programas de alfabetización de adultos en las áreas donde se requiere.



Deserción Escolar

Según datos de la Dirección Provincial de Ministerio de Educación la deserción escolar en el distrito de Antón para el año 2023, fue de 11 estudiantes a nivel de primaria, 42 a nivel de premedia y 68 de nivel Media.

Salud

Según informe del Ministerio de Salud en el distrito de Antón hay 14 instalaciones para la atención de la salud de 60,717 toda son del ministerio de salud. El Seguro Social está construyendo una Policlínica.



CUADRO N° 11
INSTALACIONES DE SALUD DEL DISTRITO DE ANTÓN

LISTADO DE INSTALACIONES DE SALUD							
DENOMINACION	DISTRITO	CORREGIMIENTO	LUGAR POBLADO	TIPO DE INSTALACIÓN	EXPEDIENTE ELECTRÓNICO	DEP.	POB. DE RESP.
C. DE S. ANTÓN	ANTÓN	ANTÓN CABECERA	ANTÓN	CENTRO DE SALUD CON CAMA	✓	MINSA	22,172
P. DE S. CABALLERO	ANTÓN	CABALLERO	CABALLERO	PUESTO DE SALUD	✗	MINSA	585
P. DE S. LOS CERRITOS 1/	ANTÓN	CABALLERO	LOS CERRITOS	PUESTO DE SALUD	✗	MINSA	351
P. DE S. TRANQUILLA	ANTÓN	CABALLERO	TRANQUILLA	PUESTO DE SALUD	✗	MINSA	527
P. DE S. CABUYA 1/	ANTÓN	CABUYA	CABUYA	PUESTO DE SALUD	✗	MINSA	2,146
P. DE S. EL CHIRÚ 1/	ANTÓN	EL CHIRÚ	EL CHIRÚ	PUESTO DE SALUD	✗	MINSA	3,925
P. DE S. EL RETIRO	ANTÓN	EL RETIRO	EL RETIRO	PUESTO DE SALUD	✗	MINSA	577
P. DE S. LLANO GRANDE 1/	ANTÓN	EL RETIRO	LLANO GRANDE	PUESTO DE SALUD	✗	MINSA	385
C. DE S. EL VALLE	ANTÓN	EL VALLE	EL VALLE	CENTRO DE SALUD CON CAMA	✓	MINSA	8,256
P. DE S. JUAN DÍAZ 1/	ANTÓN	JUAN DÍAZ	JUAN DÍAZ	PUESTO DE SALUD	✗	MINSA	2,891
P. DE S. LAS MATAS	ANTÓN	RÍO HATO	LAS MATAS	PUESTO DE SALUD	✗	MINSA	3,555
C. DE S. RÍO HATO	ANTÓN	RÍO HATO	RÍO HATO	CENTRO DE SALUD BÁSICO	✓	MINSA	10,664
P. DE S. ALTOS DE LA ESTANCIA	ANTÓN	SAN JUAN DE DIOS	ALTOS DE LA ESTANCIA	PUESTO DE SALUD	✗	MINSA	806
P. DE S. SAN JUAN DE DIOS	ANTÓN	SAN JUAN DE DIOS	SAN JUAN DE DIOS	PUESTO DE SALUD	✗	MINSA	1,209
C. DE S. SANTA RITA	ANTÓN	SANTA RITA	SANTA RITA	CENTRO DE SALUD BÁSICO	✓	MINSA	2,667
No tiene ✗							
Si tiene ✓							
Nota/ Incluye Centro Penitenciario							
1/ Instalaciones de Salud que no funcionan							
Fuente Documental: Listado de Instalaciones de Salud de las Regiones de Salud							
Fuente Institucional: Dirección de Planificación de la Salud - Departamento de Registros y Estadísticas de Salud							
Fecha: Junio 2023							

Según los registros de la CSS la población asegurada del distrito de Antón es de 15,247 para el Año 2021.



Principales enfermedades que afectan a la población

Las principales enfermedades que afectan la población son: la diarrea, influenza, dengue, mordeduras de caninos, picaduras de alacrán, mordeduras de ofidios o serpientes, sífilis, sífilis materna, VIH, infección Gonocócica, en este mismo orden de frecuencia de casos. (fuente informe de caja de seguro social análisis de la situación de Coclé). Las causas a las que se atribuyen estas enfermedades en los casos de diarrea a las malas prácticas higiénicas en la que vive un alto porcentaje de la población, sobre todo en áreas rurales sumado a la deficiencia de los acueductos de dichas áreas.

Los casos de influenza ocupan un segundo lugar esto asociado a que es una región de tránsito y limítrofe con áreas densamente pobladas aunada a la fuerte movilización hacia la capital y viceversa, además de que presenta un gran turismo interno y externo.

pensionados 2,986 y dependientes suman un total 36,975.

Nacimientos vivos

El distrito de Antón tuvo 4,501 nacimientos vivos durante el periodo 2016 al 2020 de acuerdo al censo del año 2023.

CUADRO N° 12

TASA DE NACIMIENTOS VIVOS EN LA PROVINCIA DE COCLÉ SEGÚN DISTRITO. AÑOS 2016 Y 2022

NACIMIENTOS VIVOS Y TASA BRUTA DE NATALIDAD EN LA PROVINCIA DE COCLÉ SEGÚN DISTRITO, AÑOS: 2018 AL 2022										
Provincia y Distrito	Nacimientos vivos									
	Número					Tasa bruta por 1,000 habitantes				
	2018	2019	2020	2021	2022	2018	2019	2020	2021	2022
✓ Aguadulce	671	711	761	640	654	13.1	13.8	14.6	12.2	12.4
✓ Antón	935	818	863	777	785	16.3	14.2	14.9	13.3	13.3
✓ La Pintada	486	460	507	436	483	16.2	15.3	16.7	14.3	15.8
✓ Natá	272	298	279	268	257	11.7	12.7	11.9	11.3	10.8
✓ Olá	97	93	85	84	91	13.3	12.6	11.5	11.3	12.2
✓ Penonomé	1760	1555	1610	1504	1429	18.7	16.4	16.9	15.7	14.8

Fuente: Contraloría General de la República de Panamá, censo 2023



Defunciones

Durante los años 2020 al 2022, en el distrito de Antón se registraron 1,001 personas, en su mayoría del sexo masculino.

**CUADRO N° 13
DEFUNCIONES EN LA PROVINCIA DE COCLÉ POR SEXO SEGÚN DISTRITO.
AÑOS: 2020 - 2022**

DEFUNCIONES EN LA EN LA PROVINCIA DE COCLÉ POR SEXO SEGÚN DISTRITO. AÑOS 2020 AL 2022									
Provincia y Distrito	Año 2020			Año 2021			Año 2022		
	Total	Sexo		Total	Sexo		Total	Sexo	
		Hombres	Mujeres		Hombres	Mujeres		Hombres	Mujeres
Coclé	1455	853	602	1633	929	704	1532	867	665
Aguadulce	326	184	142	365	196	169	318	188	130
Antón	302	184	118	371	225	146	328	193	135
La Pintada	148	94	54	203	103	100	176	101	75
Natá	147	90	57	144	89	55	151	83	68
Olá	42	31	11	38	25	13	39	18	21
Penonomé	490	270	220	512	291	221	520	284	236

Fuente: Contraloría General de la República de Panamá, censo 2023

Las causas de muertes más frecuentes son:

Causas de mortalidad según informe de la Caja de Seguro Social para el 2024 son enfermedad hipertensiva, enfermedad cerebro vascular, tumores malignos, influenza y neumonía, En el 2023: enfermedades del sistema circulatorio, tumores malignos, enfermedades del sistema genitourinario, enfermedades del sistema respiratorio.



CUADRO N° 14
TASA DE MORTALIDAD INFANTIL Y NEONATAL

DEFUNCIONES Y TASA DE MORTALIDAD INFANTIL, NEONATALES Y POSNEONATALES EN LA PROVINCIA DE COCLÉ SEGÚN DISTRITO. AÑOS 2018 Y 2021												
Provincia y distrito de residencia	Defunciones año: 2018						Defunciones año: 2021					
	Infantil		Neonatales (Menores de 28 días a 11)		Posneonatales (28 días a 11)		Infantil		Neonatales (Menores de 28 días a 11)		Posneonatales (28 días a 11)	
	Número	Tasa	Número	Tasa	Número	Tasa	Número	Tasa	Número	Tasa	Número	Tasa
Coclé	52	12.3	39	9.2	13	3.1	38	10.2	30	8.1	8	2.2
Aguadul	8	11.9	5	7.5	3	4.5	5	7.8	4	6.3	1	1.6
Antón	17	18.2	14	15.0	3	3.2	12	15.4	9	11.6	3	3.9
La Pinta	5	10.3	4	8.2	1	2.1	7	16.1	7	16.1	-	-
Natá	5	18.4	4	14.7	1	3.7	1	3.7	1	3.7	-	-
Penonomé	1	10.3	1	10.3	-	-	13	8.6	9	6	4	2.7

Fuente: Caja de Seguro Social.

Morbilidad

Principales enfermedades que afectan a la población

Las principales enfermedades que afectan la población la diarrea, influenza, dengue, mordeduras de caninos, picaduras de alacrán, mordeduras de ofidios o serpientes, sífilis, sífilis materna, VIH, infección Gonocócica, en este mismo orden de frecuencia de casos. (fuente informe de caja de seguro social análisis de la situación de Coclé). Las causas a las que se atribuyen estas enfermedades en los casos de diarrea a las malas prácticas higiénicas en la que vive un alto porcentaje de la población, sobre todo en áreas rurales sumado a la deficiencia de los acueductos de dichas áreas.

Los casos de influenza ocupan un segundo lugar esto asociado a que es una región de tránsito y limítrofe con áreas densamente pobladas aunada a la fuerte movilización hacia la capital y viceversa, además de que presen un gran turismo interno y externo.



Vivienda

Características de la vivienda

En el distrito de Antón hay un total de 29, 035 viviendas de las cuales 17, 381 se encuentran con ocupantes presentes y por otra la cifra de viviendas desocupadas en el distrito de Antón ascienda hasta las 11, 652 están desocupadas o cerradas. Estos datos se dan en base a los que fueron encuestados por el censo de población y vivienda realizado en el año 2023. De acuerdo al censo del año 2023, una de las características más importantes que se puede destacar de las viviendas con ocupantes presentes en el distrito de Antón, es que, de las 17,381 viviendas, 340 no tienen agua potable y la mayor cantidad están ubicadas en el corregimiento de San Juan de Dios.

CUADRO N° 15

CARACTERÍSTICAS DE LAS VIVIENDAS PARTICULARES EN EL DISTRITO DE ANTÓN POR CORREGIMIENTO. CENSO 2023

Provincia, distrito y corregimiento	Total de Viviendas	Desocupadas	Viviendas particulares con ocupantes presentes	Piso de Tierra	Agua Potable	Servicio Sanitario	Disposición de la basura	Cocina con Leña	Utiliza Energía Limpia
COCLÉ	108,960	31,543	77,384	4,518	74,474	75,170	40,096	8,381	67,753
ANTÓN	29,035	11,652	17,381	641	17,041	16,607	5,561	1,636	15,374
Antón (Cabecera)	4,495	1,404	3,091	58	3,076	3,029	2,054	112	2,922
Cabuya	929	288	641	38	612	616	4	128	487
El Chirú	2,586	1,398	1,188	11	1,171	1,129	141	61	1,115
El Retiro	1,401	473	928	19	924	889	4	100	817
El Valle	3,455	1,400	2,053	56	2,028	1,977	1,316	122	1,895
Juan Díaz	1,427	397	1,030	50	978	978	42	142	870
Río Hato	9,981	4,995	4,986	80	4,939	4,717	1,891	137	4,680
San Juan de Dios	1,851	468	1,383	198	1,272	1,288	14	429	932
Santa Rita	1,301	406	895	58	886	855	5	152	736
Caballero	1,609	423	1,186	73	1,155	1,129	90	253	920

Fuente: Instituto Nacional de Estadística y Censo (INEC).



En el distrito de Antón hay un total de 29,035 viviendas, 11, 652 están desocupadas o cerradas por lo que las viviendas con ocupantes presentes son 17, 381. Estos son los que fueron encuestados por el censo de población y vivienda en año 2023. Las paredes de las viviendas están hechas en su mayoría de bloque, ladrillos y piedra; La segunda opción para la construcción son las viviendas de quincha con 434, siendo el corregimiento de San Juan de Dios donde están las viviendas con mayor uso de este material y en menor cantidad de lata zinc, siendo estas las más precarias.

CUADRO N° 16

CARACTERÍSTICAS DE LAS VIVIENDAS SEGÚN MATERIALES DE LAS PAREDES. CENSO 2023

Corregimiento/ distrito	Bloque, ladrillo, piedra, concreto	Madera o troza (tablas o troza)	Quincha o adobe	Metal (zinc, aluminio, otros)	Palma, paja, penca, cañaza, bambú o palos	Otros materiales	Total
Anton	16,387	84	434	286	8	182	17,381
Cabecera	2,971	13	46	30	1	30	3,091
cabuya	581	2	47	7	-	4	641
El Chiru	1,151	10	4	12	-	11	1 188
El Retiro	893	-	15	13	-	7	928
El Valle	1,997	9	3	33	2	9	2 053
Juan Diaz	932	3	21	47	-	27	1 030
Rio Hato	4,817	22	63	53	1	30	4 986
San Juan de Dios	1 181	15	123	41	2	21	1 383
Santa Rita	813	1	40	26	-	15	895
Caballero	1 051	9	72	24	2	28	1 186

Contraloría General de la Nación



En cuanto a materiales que se utilizan para el techo de las viviendas, el material más utilizado es el zinc y aluminio que se encuentran en los techos 16, 705 viviendas del distrito. La segunda opción es la teja y otros tipos de teja como panalit, tejalit que suman un total de 459; losa de concreto con 188 viviendas y otras viviendas con techo improvisados como penca, paja, entre otros. El censo no especifica el estado en el cual se encuentran los techos, pero esto es una problemática frecuente en la existencia de las viviendas.

CUADRO N° 17

CARACTERÍSTICAS DE LAS VIVIENDAS SEGÚN LOS MATERIALES DEL TECHO. CENSO 2023.

Corregimiento /distrito	Metal (zinc, aluminio , entre otros)	Teja	Otro tipo de tejas (tejalit, panalit, techolit, entre otras)	Losa de concreto	Madera	Palma, paja o penca	Otros materiales	Total
Anton	16.705	109	350	188	10	12	7	17.381
Anton Cabecera	3 043	4	39	4	-	-	1	3 091
cabuya	639	-	1	-	-	1	-	641
El Chiru	1 090	18	53	25	1	-	1	1 188
El Retiro	911	-	16	-	-	-	1	928
El Valle	1 948	33	65	3	2	-	2	2 053
Juan Díaz	1 013	1	11	1	1	1	2	1 030
Rio Hato	4 622	50	154	155	3	2	-	4 986
San Juan de Dios	1 374	1	5	-	1	2	-	1 383
Santa Rita	886	1	5	-	1	2	-	895
Caballero	1 179	1	1	-	1	4	-	1 186

Fuente: Contraloría General de la República (INEC)



Los materiales para el piso la mayoría de estos son de concreto sin revestimiento 11 022. Si se observan los materiales de los pisos 5,689 están construidos con revestimiento como mosaico, baldosa, 11 022 son construidos de concreto, 564 de tierra, madera 15 y otros materiales 10.

CUADRO N° 18

CARACTERÍSTICA DE LA VIVIENDA SEGÚN MATERIALES DEL PISO. CENSO 2023

Distrito y corregimiento	Mosaico, baldosa marmol o parque	Pavimentad o o concreto	Tierra, , otros material es	Madera	otros materiales	Total
Anton	5.689	11.022	564	15	10	17.381
Cabecera	1.571	1457	58	1	4	3091
Cabuya	83	520	38			641
El Chiru	408	768	11	1		1188
El Retiro	135	774	19	1	1	928
El Valle	950	1044	56	1		2.053
Juan Diaz	196	782	50	1		1.030
Rio Hato	1.936	2955	3	8	4	4.986
San Juan de Dios	117	1068	198			1383
Santa Rita	147	690	58			895
Caballero	146	964	73	2	1	1.186

Fuente contraloría General de la Nación.



Fuentes de abastecimiento de agua

CUADRO N°19
ABASTECIMIENTO DE AGUA PARA BEBER

Provincia y Distrito	Total ¹	Población por fuente de abastecimiento de agua				
		Con agua potable				
		Acueducto público del IDAAN	Acueducto público de la comunidad	Acueducto particular	Carro cisterna	Agua embotellada
Coclé	77,384	31,221	37,554	4,624	23	344
Aguadulce	15,170	12,369	2,440	165	14	81
Antón	17,381	5,544	10,206	994	0	79
La Pintada	8,227	697	6,340	682	1	4
Natá	6,068	3,056	2,437	170	2	9
Olá	1,991	0	1,699	178	0	2
Penonomé	28,547	9,555	14,432	2,435	6	169

¹ Suma de los totales de los cuadros 6 y 7

Fuente: Instituto Nacional de Estadística y Censo (INEC).

De las 17,381 viviendas con ocupantes presentes 17,041 cuentan con agua potable en los últimos 5 años se terminaron 2 proyectos importantes de acueductos uno en El Valle y el otro en Antón Cabecera.

Según información suministrada por el IDAAN **Antón cabecera** posee un sistema de acueducto a base de una batería de 15 pozos profundos, ubicados en diversos sectores del poblado, para suplir la demanda de agua potable a una población aproximada de 11,200 habitantes. Este sistema de acueducto además cuenta con otros componentes: Red de distribución, válvulas, hidrantes y tanques de almacenamiento entre otros.

En el poblado de **Rio Hato** tiene un sistema de acueducto a través de una batería de 12 pozos profundos, para suplir la demanda de agua potable a una población de aproximadamente 6800 habitantes. Este sistema de acueducto además cuenta con otros componentes como. Red de distribución, válvulas, hidrantes y tanques de almacenamiento entre otros.

En Farallón el sistema de acueducto de la población incluyendo los hoteles de Playas como El Decamerón son abastecidos por una planta Potabilizadora, con una producción aproximadamente de 754, 285gal/ día para suplir la demanda de agua potable de una población de aproximadamente 1,550 habitantes, adicional a los turistas de los hoteles. Este sistema de acueducto además cuenta con otros componentes como: Red de distribución, válvulas, hidrantes y tanque de



almacenamiento entre otros. La fuente de agua cruda de este sistema es el río farallón.

En cuanto al poblado de Santa Clara tiene un sistema de acueducto a través de una batería de 4 pozos profundos, para suplir la demanda de agua potable a una población aproximada de 1,350 habitantes.

En cuanto al acueducto de **Valle de Antón**, esta obra con una capacidad de 1.5 millones de galones diarios, beneficia a 4,381 personas reforzando el abastecimiento en las comunidades de Capirita, Las Mozas, Caña Blanca, Barriada Mariagar, La Reforma, La Compañía, La Pintada, Las Medinas, Los Millonarios, La India, Llano Grande, La Mesa, Quebrada Amarilla, La Amapola, Alto de La Mesa, La India (P), El Hato y El Valle.

Este proyecto del IDAAN fue construido por el Consorcio ASOCSA, S.A., por una inversión de B/. 8 millones 343 mil 238 balboas con 80 centésimos, mejora notablemente la calidad de vida de los moradores de este corregimiento.

El acuerdo contractual contempló la construcción de una Planta de Tratamiento de Agua Potable (PTAP) con un Tanque de Almacenamiento de 400 mil galones, una nueva Toma de Agua Cruda, el reemplazo de la línea de asbesto de cemento existente por una línea de 12" de diámetro HD desde la Toma existente hasta la ubicación de la planta.

Asimismo, abarcó una nueva línea de aducción de 8" de diámetro HD desde la nueva toma de agua cruda hasta la ubicación de la PTAP, además de la instalación de líneas de 10" de diámetro inicialmente en HD y luego en 10" de diámetro en PVC por la línea a través de la avenida principal de El Valle de Antón y se colocaron tuberías para conformar la nueva red con un diámetro de 8", 6" y 4" PVC.



CUADRO N° 20
VIVIENDAS PARTICULARES OCUPADAS POR FUENTE DE
ABASTECIMIENTO DE AGUA PARA BEBER EN LA PROVINCIA DE COCLÉ
SEGÚN DISTRITO. CENSO 2023

Distrito y Corregimiento	Total	Pozo brocal protegido	Pozo brocal no protegido	Pozo superficial (ojo de agua o manantial)	Recogen agua de lluvia	Río, quebrada o lago	Otra vivienda o comunidad	Otra
Coclé	3,618	515	123	1,916	16	340	582	126
Aguadulce	101	71	3	3	0	1	11	12
Antón	558	95	23	209	2	11	181	37
La Pintada	503	42	11	231	8	146	46	19
Natá	394	44	6	179	1	59	83	22
Olá	112	4	0	46	1	19	37	5
Penonomé	1,950	259	80	1,248	4	104	224	31

Fuente: Instituto Nacional de Estadística y Censo (INEC).

Las viviendas que no tienen agua potable utilizan otros medios para abastecerse. Mediante pozos protegidos, brocades, agua de los vecinos, agua embotellada y otros medios disponibles en la población.

Según el informe remitido por el ministerio de salud (MINSA) de la provincia de Coclé, en el distrito de Antón, en la provincia de Coclé, hay 549 acueductos rurales. En el caso de Antón 38 son por pozo perforados, (56) cincuenta y seis son por gravedad y 10 diez por Sistema mixto (PP Y PG).

CUADRO N° 21
ACUEDUCTOS RURALES DEL DISTRITO DE ANTÓN

Distrito	Corregimiento	#JAAR'S	#JAAR'S Vencidas por distrito	JAAR'S actualizadas por Distrito	Pozos por distrito	Gravedad por Distrito	Mixto Pozo y gravedad por distrito
Antón	Anton	7					
	Caballero	15					
	Cabuya	8					
	El Chirú	9					
	El Retiro	6					
	El Valle	11	62	42	38	16	10
	Juan Díaz	8					
	Rio Hato	16					
	San Juande Dios	14					
	Santa Rita	10					

Ministerio de Salud Coclé departamento de Agua potable



Uso y clase de servicio sanitario

De acuerdo al censo 2023, el distrito mantiene 774 viviendas que no mantienen servicios sanitarios y 4,331 utilizan letrinas o huecos.

CUADRO N° 22

CLASE Y USO DE SERVICIOS SANITARIOS EN EL DISTRITO DE ANTÓN POR CORREGIMIENTO.

según censo de 2023					
Distrito /corregimiento	Conectado a alcantarillado	Conectado a tanque séptico	De hueco o letrina	No tiene	Total
Anton	1 018	11 258	4 331	774	17 381
Anton Cab.	627	1 922	480	62	3 091
Cabuya	-	448	168	25	641
El Chirú	79	785	265	59	1 188
El Retiro	1	707	181	39	928
El Valle	10	1 825	142	76	2 053
Juan Díaz	1	543	434	52	1 030
Río Hato	295	3 354	1 068	269	4 986
SanJuan de Dios	-	678	610	95	1 383
Santa Rita	1	561	293	40	895
Caballero	4	435	690	57	1 186

Contraloría General de la Nación

Sistema de alcantarillado sanitario

Existe un antiguo sistema de alcantarillado sanitario con limitada cobertura y actualmente en precarias condiciones de funcionamiento la mayoría de las viviendas tienen tanque séptico este se encuentra en Antón Cabecera y requiere de urgente reemplazo. En las áreas rurales del norte del distrito se usa letrinas y tanque séptico dependiendo de las posibilidades del hogar, según datos vertidos por el último censo 4,331 tienen letrina o servicio de hueco ocasionando contaminación al subsuelo y a las aguas subterráneas ya que casi todo el distrito se abastece de pozos.



Tipo de alumbrado

De las 17,381 viviendas existente en el distrito de Antón, 15, 326 están conectadas al alumbrado público, otras viviendas en menos cantidad utilizan otros métodos de alumbrado como plantas, paneles solares, querosín o diésel, vela, linterna portátil, entre otros.

CUADRO N°23

CARACTERISTICAS DE LAS VIVIENDAS POR TIPO DE ALUMBRADO. CENSO 2023.

Característica de la vivienda por tipo de alumbrado según censo 2023								
Distrito/Corregimiento	Eléctrico de compañía distribuidora	Eléctrico propio (planta)	Panel solar (propio)	Querosín o diésel	Vela	Linterna o lámpara portátil	Otro	Total
Antón								
Antón Cabecera	2 925	10	66	4	15	71	-	3 091
Cabuya	324	29	144	34	11	99	-	641
El Chirú	1 117	3	17	1	14	35	1	1 188
El Retiro	782	13	48	18	6	50	11	928
El Valle	1 939	1	31	6	29	47	-	2 053
Juan Díaz	834	15	64	6	4	95	12	1 030
Rio Hato	4 740	8	59	17	36	96	30	4 986
San Juan de Dios	972	4	153	13	35	195	11	1
Santa Rita	755	5	40	10	8	47	30	895
Caballero	938	7	84	6	14	126	11	1 186

Contraloría General INEC

Índice de Desarrollo Humano

El distrito de Antón mantiene un Índice de Desarrollo Humano Alto para el año 2018, el cual corresponde a 0.735.

CUADRO N° 24

INDICE DE DESARROLLO HUMANO EN LA PROVINCIA DE COCLÉ POR DISTRITO. AÑOS 2010 Y 2018.

Distrito	IDH 2018	IDH 2010
Aguadulce	0.826	0.780
Natá	0.758	0.712
Antón	0.735	0.689
Penonomé	0.722	0.676
La Pintada	0.636	0.590
Olá	0.604	0.558

Fuente: Programa de las Naciones Unidas para el Desarrollo, 2019.



Niveles de Satisfacción de Necesidades Básicas

De acuerdo al último estudio sobre el Índice de Satisfacción de Necesidades Básicas en Panamá, el distrito de Antón mantenía un Índice de 87.35, siendo el segundo distrito con el índice más alto en la provincia de Coclé.

CUADRO N° 25

INDICE DE SATISFACCIÓN DE NECESIDADES BÁSICAS. AÑO 2015

Distrito	Total					Posición	
		Educación	Vivienda	Economía	Salud	2000	2010
Aguadulce	93.27	28.57	49.37	11.37	3.95	69	68
Antón	87.35	28.28	46.20	9.05	3.82	55	54
La Pintada	77.60	24.74	42.39	6.75	3.73	36	35
Natá	83.12	24.66	46.13	8.32	4.01	49	48
Olá	67.60	17.72	40.81	6.10	2.96	21	22
Penonomé	84.11	27.68	43.75	9.11	3.56	48	49

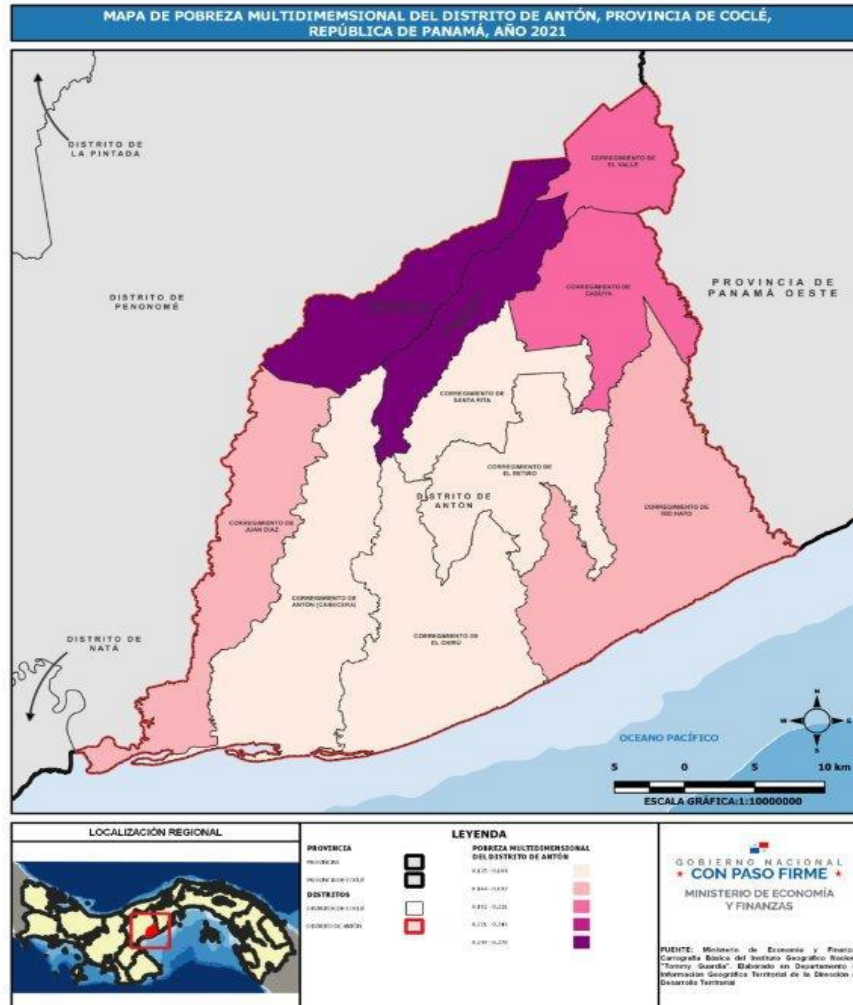
Fuente: Atlas Social de Panamá MEF, 2015



Indice de Pobreza Multidimensional

De acuerdo al mapa, los corregimientos con mayor indice de Pobreza Multidimensional son: Caballero y San Juan de Dios.

MAPA. Nº 10 INDICE DE POBREZA MULTIDIMENSIONAL



Fuente: Ministerio de Economía y Finanzas/Dirección de desarrollo Territorial



CUADRO N° 26 INDICE DE POBREZA MULTIDIMENSIONAL

Indicadores de pobreza multidimensional de los corregimientos según el censo de población y vivienda de 2010 y 2023																						
Corregimientos	IPM (MO) 2010	Incidencias de privaciones censuradas. Año 2010										IPM (MO) 2023	Incidencias de privaciones censuradas.									
		Asistencia escolar	Logro educativo	Vivienda	Hacinamiento	Electricidad	Basura	Saneamiento	Desempleo	Precariedad del trabajo	Agua		Asistencia escolar	Logro educativo	Vivienda	Hacinamiento	Electricidad	Basura	Saneamiento	Desempleo	Precariedad del trabajo	Agua
Antón Cabece	0.137	6.90	18.80	3.40	7.30	7.50	24.70	15.20	7.70	22.10	14.90	0.07	4.03	8.35	2	2	2	12	6	6	15	9
Cabuya	0.220	16.80	41.70	15.20	20.80	35.40	51.70	8.70	10.60	35.10	4.00	0.16	8.90	20.47	5	5	12	38	8	21	41	4
El Chirú	0.135	12.30	28.80	5.00	11.60	7.10	34.70	8.10	10.40	24.00	0.40	0.10	8.25	15.24	2	5	2	28	12	12	21	1
EL Retiro	0.152	14.60	28.30	7.40	12.30	15.40	38.30	8.70	6.90	29.20	1.30	0.12	8.76	19.42	2	4	5	34	4	16	30	2
El Valle	0.215	14.00	32.20	6.20	12.20	9.60	40.80	22.90	7.60	37.50	20.60	0.10	8.02	14.63	2	3	2	15	8	10	22	8
Juan Díaz	0.182	17.30	36.80	8.50	16.10	25.10	41.10	9.80	7.30	28.10	4.30	0.13	9.04	17.65	5	5	7	31	10	12	27	5
Rio Hato	0.189	10.70	26.30	5.80	12.80	9.40	38.20	23.90	7.70	27.30	17.90	0.12	6.50	12.19	2	4	2	26	11	12	24	9
San Juan de D	0.278	29.40	52.40	30.90	28.90	41.50	55.80	11.30	9.80	42.30	4.70	0.19	16.20	28.43	11	13	10	43	11	24	36	6
Santa Rita	0.142	6.80	27.60	12.10	11.20	20.20	35.30	6.50	7.70	27.20	1.10	0.09	6.11	11.20	5	3	4	23	4	10	19	2
Caballero	0.266	22.70	45.30	21.70	27.50	49.80	57.40	11.70	7.70	48.30	3.30	0.13	10.62	15.94	5	6	6	34	5	14	32	3

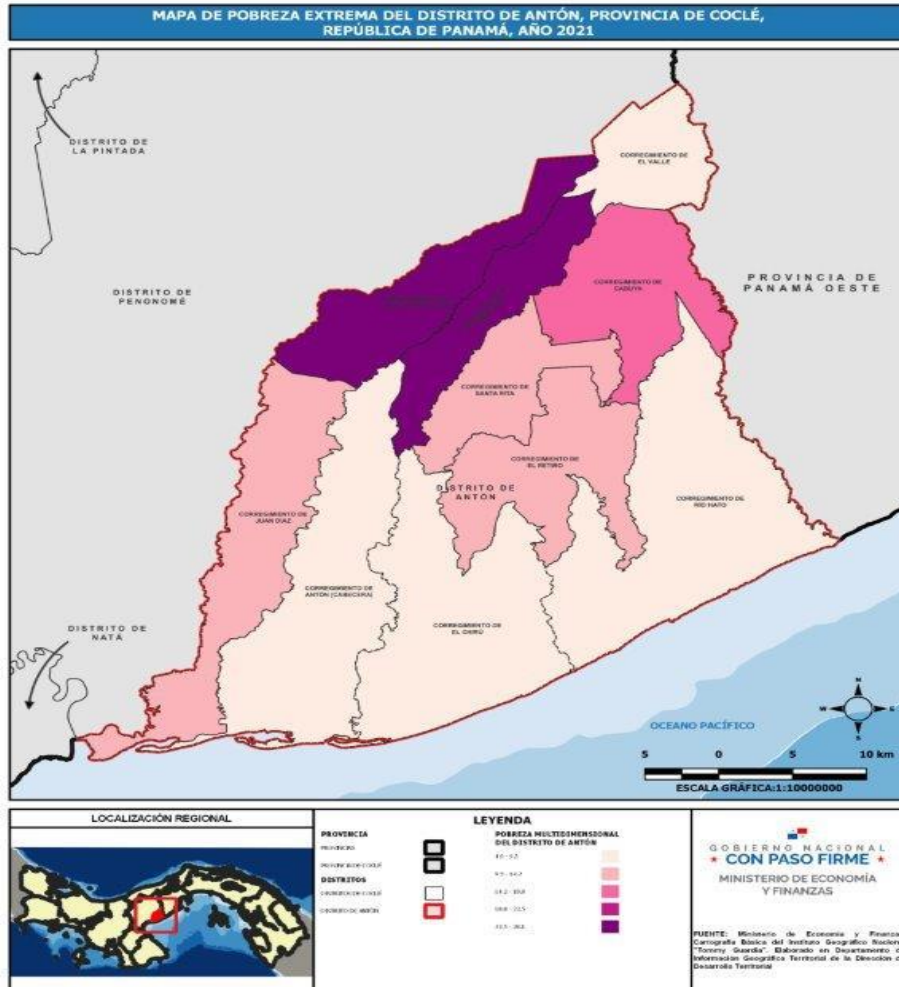
Los corregimientos del distrito de Antón que muestran más cantidad de deficiencias en lo que respecta a necesidades de los hogares y de la población son los corregimientos de Caballero, San Juan de Dios y Cabuya aunque en general todos los corregimientos han logrado disminuir sus valores. Las privaciones más altas están en la basura, precariedad en trabajo lo que incide en el no pago de seguridad social y bajos sueldos y también en logros educativos donde sobresalen los corregimientos de El Retiro, San Juan De Dios y Cabuya.



Pobreza extrema

La línea de pobreza extrema se define como el nivel de consumo anual en alimentación por persona, requerido para satisfacer sus necesidades nutricionales diarias. Dicho nivel de consumo se ha establecido de acuerdo con un requerimiento promedio de 2,297 calorías diarias por persona. En términos monetarios, la línea de pobreza extrema se estima de acuerdo al nivel de consumo, que ascendió en el 2008 a un monto anual de B/.639.00 por persona por año y B/.53.00 de consumo per cápita en alimentación al mes.

**MAPA Nº 11
POBREZA EXTREMA**

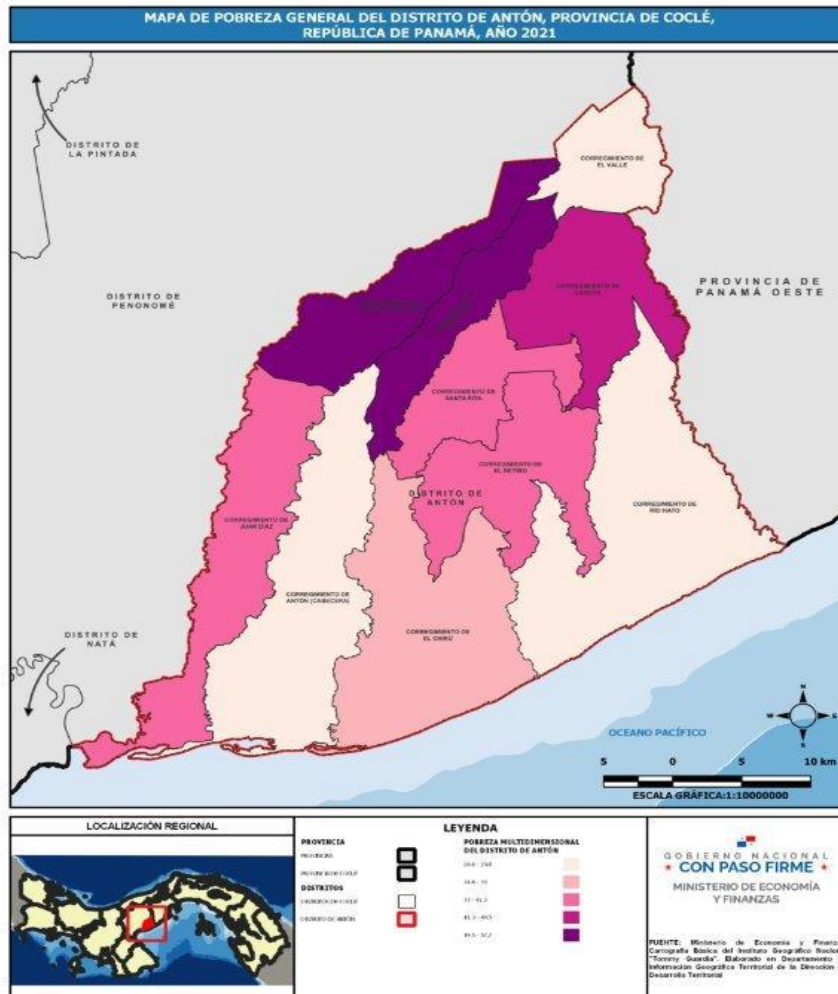


Fuente: Ministerio de Economía y Finanza/Dirección de Desarrollo Territorial



La línea de pobreza general se refiere al nivel de gasto anual que requiere una persona para satisfacer los requerimientos mínimos calóricos (pobreza extrema) más un monto adicional para cubrir servicios esenciales no alimenticios, como son: vivienda, transporte, educación, salud, vestuario y servicios de uso cotidiano en el hogar. En Panamá, al 2008, el valor de la línea de pobreza general se ha estimado en B/.1,126.00 de consumo al año por persona, y B/.94.00 de consumo per cápita al mes.

MAPA 12 MAPA DE POBREZA GENERAL



Fuente: Ministerio de Economía y Finanzas/Dirección de Desarrollo Territorial



Transporte Publico

El transporte publico del distrito de Antón se desplaza a través de vias públicas entre ellas la carretera panamericana la misma tiene 4 carriles y se traslada hacia el resto de la república como por ejemplo hasta la frontera Panama - Costa Rica y hasta la ciudad de Panama.

Varias empresas brindan el servicio el servicio de transporte, busitos tipo paneles, Anton a Penonomé, Anton Rio Hato, Anton- el retiro Anton – El Valle, Anton San Juan de Dios, taxis, y otros buses tipo coster viajan hacia la ciudad de Panama. El Valle cuenta con su propia linea de buses El Valle-Panama.

No tienen ruta urbana en Antón cabecera por lo que utilizan taxi para transportarse a nivel interno.

Seguridad ciudadana

Seguridad ciudadana lo compone la policía nacional, los bomberos y protección civil las tres instituciones presentes en el distrito. En el corregimiento cabecera se ubican las tres instituciones al igual que en los principales centros turisticos como Rio Hato, Farallón, Santa Clara y El Valle. El área norte solo recibe algunas rondas y custodias en las fiestas patronales.

Los principales delitos que se registran son: hurto a residencias, violencia domestica, o contra el pudor (como violaciones y abuso sexual), posesión de drogas, riñas.



Síntesis de la dimensión social

Existe gran deficiencia en el suministro de agua potable de la población constituyéndose en el más prioritario tanto urbana como rural. Deficiencia de pozos e inexistencia de una potabilizadora en la cabecera.

Se percibe un gran déficit en la atención de salud por la escasa infraestructura de centros y puestos de salud el desabastecimiento de medicamentos y personal médico.

El crecimiento de la población ha disminuido notablemente. La población productiva emigra a otros centros urbanos en busca de empleo, estudios y oportunidades de adquirir una vivienda propia.

Pocas oportunidades de la población rural de aprender oficios, ya que, para ello deben viajar a la cabecera u otros centros urbanos, la oferta de escuelas vocacionales es baja, igual que la universitaria.

La seguridad es precaria en el norte o zona rural son rondas escasas y falta de iluminación en calles y lugares públicos. No existen hospitales, las instalaciones salud con las que cuenta el distrito solo son hasta el nivel de centros de salud y son insuficientes para el número de habitantes.

Baja cobertura vocacional por falta de escuelas que cubran este sector.



C. DIMENSIÓN ECONÓMICA

Población Económicamente Activa

La población económicamente activa es aquella que puede trabajar y aporta al mercado se divide en población ocupada y desocupada y corresponde a la cantidad de personas que se encuentran en etapa de la vida productiva, también se incluyen las que están buscando trabajo.

**CUADRO N° 27
POBLACIÓN ECONOMICAMENTE ACTIVA**

Provincia, distrito y corregimiento	Población de 10 y más años					Actividades agropecuarias	Persona con discapacidad	Afrodescendiente
	Total	Condición en la actividad económica			No declarado			
		Ocupado	Desocupado	No económicamente activa	No declarado			
COCLÉ	227,114	103,514	9,303	114,294	3	23,446	13,032	100,214
ANTÓN	50,302	21,280	2,772	26,250	-	3,260	2,956	25,957
Antón (Cabecera)	9,157	3,574	497	5,086	-	351	545	4,823
Cabuya	1,832	1,111	57	664	-	461	195	627
El Chirú	3,249	1,261	241	1,747	-	161	197	2,803
El Retiro	2,515	1,109	120	1,286	-	222	193	1,548
El Valle	6,568	3,133	320	3,115	-	259	369	1,708
Juan Díaz	2,887	1,165	134	1,588	-	171	211	1,188
Río Hato	13,522	6,140	899	6,483	-	609	683	9,701
San Juan de Dios	4,612	1,508	275	2,829	-	351	242	802
Santa Rita	2,467	853	144	1,470	-	159	139	1,278
Caballero	3,493	1,426	85	1,982	-	516	182	1,479

Contraloría General de la República INEC

Según datos del censo del año 2023 la población económicamente activa del distrito de Antón es 24,052 personas 21,280 se encuentran ocupados, 3,260 están ocupado en actividades agropecuarias y 2,772 están desocupados.

26,250 corresponde la población no económicamente activa, este numero sobrepasa a la población económicamente activa.

Empleo

De la población económicamente activa 21,280 están ocupadas.

Desempleo

Las personas desocupadas en el distrito son 2,772 lo que representa el 5.5 % de la población económicamente activa del distrito.



Economía Informal

La economía informal se mantiene en números oscuros algunos declaran ser independientes, según el censo 7,944 personas entre hombres y mujeres declaran trabajar por cuenta propia, y 887 en trabajo familiar, estos no pagan seguro social ni declaran rentas ni impuestos, se calcula que casi el 50 % se dedica a economía informal

Ingreso por Hogar

Según cifras del censo el ingreso mensual por hogar en el distrito de Antón es 480 balboas. Los corregimientos donde el promedio de ingreso por hogar es más bajo es en los corregimientos de San Juan de Dios, Santa Rita y Caballero, los que tienen un rango ente 230 – 300 por hogar, en el corregimiento cabecera el ingreso familiar es de B/. 610.00

CUADRO N° 28
MEDIANA DEL INGRESO POR HOGAR EN EL DISTRITO DE ANTÓN.
CENSO 2023

Provincia/ distrito/ corregimiento	Mediana del ingreso mensual (Población ocupada de 10 y más años de edad)	Mediana del ingreso mensual del hogar
Antón	350	480
Anton Cabecera	550	610
cabuya	180	423
El Chirú	445	500
El Retiro	273	370
El Valle	300	503
Juan Diaz	361	470
Rio Hato	450	600
San Juan De Dios	159	230
Santa Rita	250	285
Caballero	200	300

Contraloría General Censo 2023



Empleo por categoría de actividad

**CUADRO N° 29
EMPLEO POR CATEGORÍA DE LA ACTIVIDAD
CENSO 2023**

Empleo por categoría de la ocupación censo 2023			
Empleo	Hombre	Mujer	total
Empleado del gobierno	1,118	1,249	2,367
Empleado de una empresa privada	6,272	2,349	8,621
Empleado del servicio doméstico	1,250	1,979	3,229
Por cuenta propia o independiente	6,423	1,521	7,944
Patrón o dueño	271	92	363
Miembro de cooperativa de producción	19	5	24
Trabajador familiar	689	198	887
No declarado	25	12	37
Total	16,067	7,405	23,472

Contraloría General de la República (INEC)

Pesca

Sector Pesca Artesanal

La pesca artesanal es una actividad tradicional en toda la costa del pacífico y se realiza con métodos rudimentarios, cerca de las costas; el recurso se destina al consumo humano.

Los pescadores venden el pescado a intermediarios que llegan al área.

Las especies marinas que se pescan en el área son corvinas, tiburón, pargo rojo y blanco; mientras que, en las áreas más profundas se pesca el camarón blanco y rojo, estos productos se venden en el mercado del marisco de Río Hato.

También existe la actividad de cultivo de camarón en tinajas.

- Algunos de los problemas que enfrentan los pescadores artesanales en Coclé son: La pesca industrial, que arrastra todo tipo de peces y merma la actividad de los pescadores artesanales.
- El desarrollo del turismo, que ha transformado algunas playas en sitios turísticos y ha disminuido la pesca.
- Los fuertes oleajes, que pueden inundar residencias y locales comerciales, y dañar los equipos de pesca.



Turismo

Antón tiene una variedad de puntos para desarrollo del turismo entre ellos

- La costa pacífica o Riviera pacífica
Esta costa tiene una longitud de al menos 48 kilómetros
- El Valle de Antón

A sólo 1,5 h de la Ciudad de Panamá se localiza El Valle de Antón es uno de los cráteres habitados más grandes del mundo. Ofrece la posibilidad de vivir experiencias relacionadas con la naturaleza (senderismo, escalada, paseos a caballo, Plan Maestro de Desarrollo Turístico Sostenible de Panamá Actualización 2020-2025 30 etc.) en un clima templado muy agradable.

El Valle de Antón tiene variedad de atracciones entre las que se destacan: la piedra Pintada, Chorro los machos, India Dormida, un serpentario, un Zoológico, mariposario con especies que solo se observan en el área, los gustados posos termales, un sendero de los arboles cuadrados, entre otras.

El Valle ofrece servicio de hospedaje de hoteles tradicionales y modernos con variedad de precios, un gran número de restaurantes para complacer los gustos de menú nacionales e internacionales.

Se estima que el Valle recibe al menos 26,000 turistas al año. El turismo del valle Familiar y de descanso.

Este lugar turístico se mantiene en crecimiento y genera ingresos para la economía local sin empresas multinacionales

- Fincas Turística Hato viejo con una extensión 175 hectáreas es una reserva privada que también desarrolla actividades turísticas
- Gastronomía

El distrito de Antón mantiene una gastronomía propia ya que en el área hay gran cantidad de restaurantes y fonda apreciada por propios y también turísticas

- Festival de Torito Guapo:

Este festival atrae cientos de turistas Nacionales e internacionales. Y consiste en la presentación de aspectos culturales bailes comidas y tradiciones del distrito.



- **Turismo Religioso:**

Muchos se desplazan de diferentes partes del país para participar en la fiesta religiosa patronal en enero para participar en misas y procesiones como la del Cristo de Esquipulas famoso a nivel nacional por sus múltiples milagros. Pero además tiene una gran influencia en la economía durante la celebración.



- **Artesanías**

Artesanos se dedican a hacer bisuterías, y prendas típicas como faldones y camisolas, peinetas decoradas con escama de pescado.

- Artesanía gastronómica se produce manjar Blanco huevitos de leche, cocadas de raspadura y blancas para fiestas, bienmesabe estos postres son muy gustados por los turistas y por las personas. Ya se han colocado en algunos supermercados.

Transporte

Características y descripción del transporte marítimo en Coclé por informes de Autoridad Marítima de Panamá (regional Coclé) explica los siguiente: el movimiento de embarcaciones es para pesca artesanal, pesca deportiva, embarcaciones de carga general y embarcaciones de recreo, En el distrito de Antón se cuenta con los siguientes puertos y atracaderos. Atracaderos en Farallón, Atracadero en Santa Clara, Marina de Buenaventura, atracadero los Azules, Atracadero Boca de Rio Hato.

Distrito de Antón Cuenta con un Aeropuerto Nacional e internacional el nombre del aeropuerto Scarlet Martinez ubicado en el corregimiento de Rio Hato a 30 minutos de la cabecera de la provincia Penonomé, también se encuentra a unos 100 kilómetros de la capital. Este aeropuerto fue construido aprovechando una



infraestructura que data de 1931 en la antigua base de rio hato del ejército estadounidense. Actualmente está bajo la administración de TOCUMEN S.A.

Actualmente operan en este aeropuerto aerolíneas comerciales AIR Transat y SunWing Airlines. La terminal aérea posee una pista de aterrizaje con 2,440 metros de largo, el edificio tiene una capacidad para atender, tiene la capacidad para atender 2 aeronaves tipo Boeing 757-200 para 228 pasajeros simultáneamente, para un flujo estimado de unos 600 pasajeros de entrada y salida.

Las instalaciones cuentan con seguridad, migración, aduanas, amplia área de estacionamientos, mantiene paso expedito con la vía Panamericana. El aeropuerto se encuentra ubicado en una de las provincias con mayor potencial turístico. La oferta turística va desde playas montañas, senderismo y el afamado Valle de Antón.

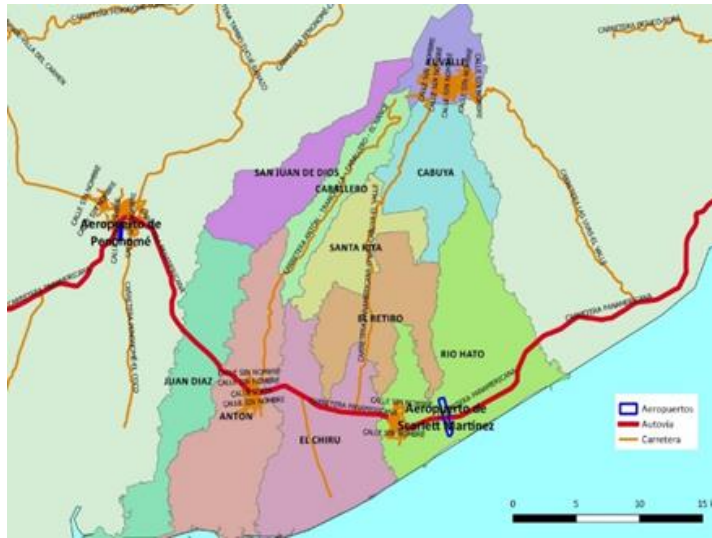


Aeropuerto Scarlett Martinez



La carretera panamericana que atraviesa el distrito atreves de ella se mueve transporte de carga y pasajeros hacia toda la república recorre las áreas urbanas y de playa excepto El valle, aunque existe una entrada por el corregimiento de San Carlos que brinda acceso por el área de El Higo.

**MAPA 13
RED VIAL**



La línea gruesa que se ve en rojo es el recorrido de la Interamericana

Red vial

CUADRO N° 30. RED VIAL POR DISTRITO.

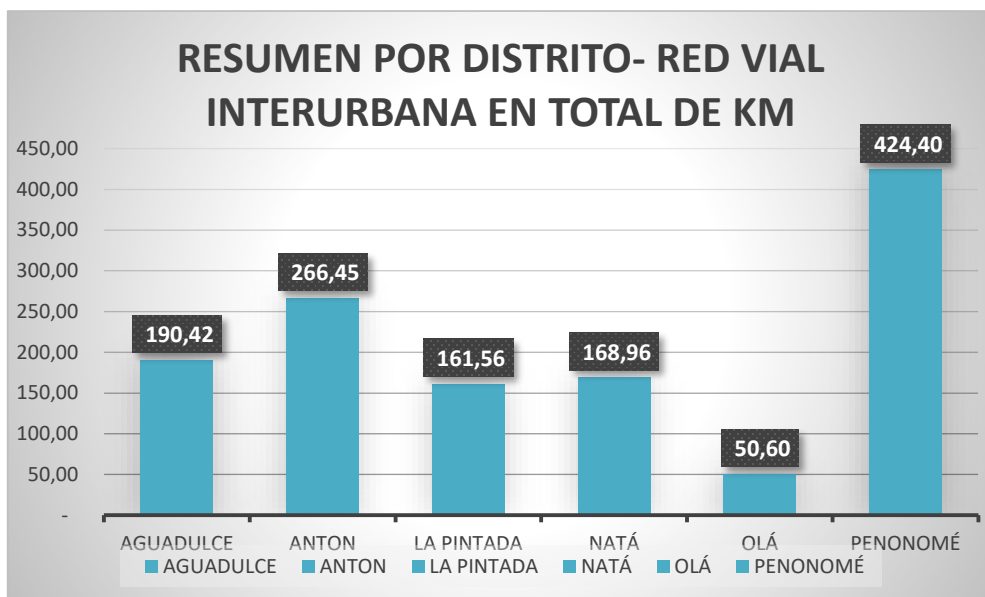
CLASIFICACION RED VIAL INTERURBANA	POR DISTRITO					
	AGUADULCE	ANTÓN	LA PINTADA	NATÁ	OLÁ	PENONOMÉ
HORMIGON	8,55	10,33	-	-	-	8,50
CARPETA ASFALTICA/HORMIGON	12,05	22,48	-	-	-	1,10
CARPETA ASFALTICA	45,77	51,98	46,93	37,43	-	139,80
TRATAMIENTO SUPERFICIAL	49,08	73,18	67,55	73,63	38,00	186,58
REVISTIDA	29,25	32,67	6,43	15,41	10,50	26,45
TIERRA	45,72	75,81	40,65	42,49	2,10	61,97
TOTAL	190,42	266,45	161,56	168,96	50,60	424,40

Fuente: Ministerio de Obras Públicas.



El estado de la red vial y los puentes son de las necesidades más frecuentes solicitadas por los residentes del distrito.

**GRAFICO N° 2.
RED VIAL POR DISTRITO**



Fuente: Ministerio de Obras Públicas.

Transporte Público

El transporte público está compuesto por vehículos colectivos busitos de 16 pasajeros los cuales cubren las rutas interurbanas y también brindan servicio, buses de tipo coster los cuales viajan de Antón a Panamá, no hay transporte de ruta interna, otra alternativa de transporte interno en Antón cabecera son los taxis.

Seguridad Ciudadana

No existen puestos de policía ni rondas policiales frecuentes en las áreas rurales del distrito o el área norte, esto por falta de recursos como falta de vehículos.

Los centros de policía están ubicados en Antón cabecera, Río Hato, Farallón, Santa Clara y El Valle.

Protección civil opera en la Cabecera El Valle y las playas con personal de la institución y los voluntarios.

El cuerpo de bomberos opera en Antón Cabecera y El Valle.



Matriz de potencialidades productivas

MEF/Dirección de Desarrollo Territorial
 Matriz para identificación de **Potencialidades Productivas**
 Recapitulación por Provincia- Distrito y/o Corregimiento

Corregimiento	Potencialidad Agroindustria Agropecuario Turismo	Actividad específica	Actor(es) Promotor (es) organizado Grupo	Objetivo/ meta o resultado	Población beneficiada	Fuente de información
cabecera	E verde	Bosque de manglares	Ambiente	Cuidado del ambiente y recursos naturales	10.711	autoridades locales
cabecera	Turismo	playas- Los azules	promover destino turístico	mejorar la economía de los corregimientos	10.711	autoridades locales
cabecera	Turismo cultural	festivales toro guapo	fundación de toro guapo	mejorar los centros culturales en los corregimientos	10.711	autoridades locales
cabecera	Agroindustrial	Procesamiento de frutas tropicales	Municipio de Antón	mejora de los ingresos de la familia	10.711	autoridades locales
cabecera	Agro industria	explotación de camarones en estanque	Municipio de Antón	mejorar las oportunidades de empleo	10.711	autoridades locales
	e Verde azul	Reforestación y conservación de áreas naturales	Municipio de Antón	conservación dl ambiente	10.711	autoridades locales
cabecera	Agro industria	Producción y procesamiento de Caña de azúcar	Municipio de Antón		10.711	autoridades locales
cabuya	Agropecuario	Cría de Cerdos y Aves	Municipio de Antón	Incrementar la economía del área	2.092	autoridades locales
cabuya	E social	proyectos comunitarios para fomentar ala participación ciudadana	Municipio de Antón	Incrementar asociatividad	2.092	autoridades locales
cabuya	Eco turismo	Promover el ecoturismo en áreas Naturales	Municipio de Antón	Cuidado del ambiente y recursos naturales	2.092	autoridades locales
El Chirú	Turismo	Playa Juan Hombron	Municipio de Antón		3.889	autoridades locales
El Chirú	Energía eolica	Estudio de proyecto	Municipio de Antón		3.889	autoridades locales
El Retiro	E. social	promover cohesión social y desarrollo comunitario	Municipio de Antón	programas educativos culturales y de Salud	2.937	autoridades locales
El Valle	Turismo	Clima, artesanias, gastronomica, descanso	Municipio de Antón			autoridades locales
El Valle	Agro industria	conservación de frutas	Municipio de Antón			autoridades locales
El Valle	E. Social	Promover fortalecimiento de asociatividad mediante actividades culturales	Municipio de Antón			autoridades locales
Juan Diaz	Logística	Conectividad	Municipio de Antón	Area cercana a via panamericana y conecta con El Valle	3.516	autoridades locales
Rio Hato	E verde - azul	Proyectos de conservación marina y desarrollo sostenible del turismo	Municipio de Antón	construcción de infraestructura	15.950	autoridades locales
Rio Hato	pesca	proyecto de conservacion de especies marinas	Municipio de Antón	conservar las especies marinas		autoridades locales
Rio Hato	Turismo	Mejora de las infraestructura turistica	Municipio de Antón	Aumentar las oportunidades laborales para los residentes del área		autoridades locales
San Juan de Dios	Turismo	Tiene potencial para desarrollar turismo rural aprovechando en torno natural, senderismo y fincas				
Caballero	Logística	proximidad regional a las principales vías de transporte.	Municipio de Antón	Mejorar la eficiencia de distribución de productos Agrícolas, y reducción de costos de transporte	4.136	Municipio
Caballero	Agropecuario, económico-ambiental	Agricultura sostenible	Municipio de Antón	Conservar los recursos reducir el impacto ambiental y garantizar la rentabilidad	4.136	Municipio
Caballero	Turismo	Balneario y senderismo	Municipio de Antón	Atraer visitantes turistas, explotar riqueza ecológica,	4.136	Municipio
Caballero	Agropecuario	Producción de hortalizas	Municipio de Antón	genera ingreso a los agricultores, satisface la cadena alimentaria sostenible y promueve practicas sostenibles de producción	4.136	Municipio



Síntesis

El empleo informal en la provincia supera el 50% del total de empleos, principalmente en el sector servicios, lo que provoca inestabilidad laboral y dificulta el acceso a un gran número de personas a créditos para vivienda y cobertura de salud.

El turismo se encuentra en un período de recuperación luego de la pandemia de COVID 19, tanto en el área de El Valle como en la zona de playas del Océano Pacífico. En este último caso, las características de las inversiones turísticas dejan pocos excedentes en el Distrito y su influencia en el empleo local es menor, ya que buena parte de los empleos se ocupan con mano de obra que proviene de otros distritos e incluso del extranjero.

La población muestra un crecimiento en descenso con respecto al censo del 2010 probablemente por migración en busca de empleo, estudios y viviendas baratas.



D. Dimensión Urbana o Semiurbana

Estatus del Plan de Ordenamiento Territorial

No hay plan de ordenamiento territorial hasta el momento.

El ministerio de vivienda en Coclé envió informe sobre los planes de ordenamiento territorial, MIVIOT está realizando las asignaciones y cambios de uso de suelo. Las certificaciones de servidumbre y las certificaciones de las localidades que cuentan o no cuentan con asignaciones de uso de suelo. Se tramitan las solicitudes de desafectaciones de vías.

En lo que se refiere al distrito de Antón, el corregimiento de EL Valle solo tiene ordenamiento territorial en la parte central o Urbana

El Municipio no cuenta con Junta de planificación municipal. Por información remitida por la provincial de MIVIOT.

A pesar de no tener plan normativo que cubra la provincia cada proyecto que construya en determinado lugar de la provincia que no cuente con el mismo de solicitar una asignación de uso de suelo acorde con el Plan Normativo.

Es necesario la reactivación e instalación de las Juntas de Planificación Municipal en cada uno de los municipios de la provincia

Dinámica Urbana o Semiurbana

El distrito de Antón cuenta con diez corregimientos de los cuales 3 son Urbanos y 7 rurales, los que reúnen las características de corregimientos urbanos son: Antón, Río Hato y El Valle y los rurales Cabuya el Chirú, El Retiro, Juan Díaz, San Juan de Dios, Santa Rita y Caballero. Índice de ruralidad: Según el censo realizado en el año 2023 en el distrito de Antón hay un total de 17,381 viviendas de estas viviendas 66,127 están ubicadas en el área urbana y 11,254 en áreas rurales. corregimientos Urbanos (Barriadas)El distrito de Antón tiene tres corregimientos Urbanos por sus características de satisfacción de Necesidades y por población. Estos son el Antón Cabecera, el corregimiento de Río Hato, y el corregimiento El Valle.

Legislación y Normativas

El tema de la ruralidad de los territorios está establecido en la 31 de junio de 2009, modificada en el 2015 mediante ley 66 del 29 de octubre de 2015 Según la ley de descentralización la clasificación de los municipios se rige bajo los siguientes parámetros

- Municipios metropolitanos son aquellos cuya población es superior a 250,000 habitantes



- Municipios urbanos; aquellos cuya población está comprendida entre 41,001 a 250 y la densidad de población sea 101 a 200 habitantes por Km cuadrado.
- Semiurbanos son los distritos cuya población este comprendido entre 6,000 habitantes y densidad de población sea de 41 a 100 habitantes por kilómetros cuadrados.
- Rurales son los Distritos cuya población sea igual o inferior a 6,000 habitantes
- El censo de población y vivienda identifica como rurales otras áreas que no son las mismas que las establecidas en la ley de descentralización

Transporte y Movilidad

Antón solo cuenta con transporte inter urbano y hacia los lugares poblados más importantes, no tiene transporte interno por lo que deben usar taxi para la movilización urbana.

Saneamiento y Alcantarillados

El Informe remitido por el IDAAN provincia de Coclé informa que en Antón existe un antigua sistema de alcantarillado sanitario con una limitada cobertura y actualmente en precarias condiciones de funcionamiento.

Alumbrado Público y Tipo de Alumbrado

El servicio de alumbrado público en el distrito es proveído por las empresas nacionales Naturgi, Unión Fenosa las principales vías están cubiertas con este servicio. Electrificación rural suministra el servicio en lugares donde no lo cubre la empresa.

Conectividad de Internet

De las 17,381 viviendas con ocupantes presentes, 10,319 tienen acceso a internet fijo o móvil el mayor número de viviendas con este servicio están ubicadas en el corregimiento de Rio Hato, Antón Cabecera y El Valle. Todos los corregimientos cuentan con el servicio.



CUADRO N° 31**HOGARES PARTICULARES CON EQUIPO DE COMUNICACIÓN EN EL HOGAR EN EL DISTRITO DE ANTÓN POR CORREGIMIENTO CENSO 202**

Provincia, distrito y corregimiento	Viviendas particulares con ocupantes presentes	Radio (Equipo de Sonido)	Teléfono Residencial (Línea Fija)	Teléfono Celular Activo	Televisor	Con conexión a tv por cable, satélite u otro	Computadora de escritorio, portátil, tableta	Acceso a internet fijo o móvil	Electricidad
COCLÉ	77,384	41,493	9,562	68,836	60,707	38,207	22,095	44,221	71,954
ANTÓN	17,381	9,360	1,391	15,921	14,634	6,806	4,153	10,319	16,127
Antón (Cabecera)	3,091	1,785	551	2,950	2,921	1,527	1,137	1,917	3,001
Cabuya	641	441	4	561	405	214	77	364	497
El Chirú	1,188	666	58	1,104	1,080	392	243	698	1,137
El Retiro	928	435	9	866	757	147	135	404	843
El Valle	2,053	905	246	1,974	1,798	1,029	574	1,406	1,971
Juan Díaz	1,030	600	20	933	795	280	207	674	913
Río Hato	4,986	2,589	462	4,649	4,462	2,235	1,414	3,442	4,807
San Juan de Dios	1,383	797	7	1,102	847	291	146	504	1,129
Santa Rita	895	536	10	801	719	316	141	370	800
Caballero	1,186	606	24	981	850	375	79	540	1,029

Fuente: Instituto Nacional de Estadística y Censo (INEC).

Espacios Públicos y de Esparcimiento

Cuenta con parques en las comunidades y con casas culturales donde se desarrollan actividades recreativas de las comunidades rurales. Existe una ciclo vía de uso público, Cancha para de béisbol gimnasio.

Síntesis

Falta de sitios de esparcimiento en las comunidades rurales, como parque y canchas deportivas.

El corregimiento cabecera carece de transporte urbano colectivo para desplazarse de manera interna.

La vía interamericana atraviesa los corregimientos Urbanos ocasionando congestionamiento de tráfico y también accidentes de tránsito como atropellos y colisiones.

El alcantarillado data de mucho y cubre una pequeña parte del corregimiento de Antón cabecera y El Valle.



2.3 Identificación de los principales problemas por Dimensión

Identificación de los principales problemas por dimensión

Dimensión social - Salud

Corregimiento	Problema /Necesidad	Alternativa de solución	Obarvaciones
Distrital	Deficiencia en la educación preventiva de enfermedades.	Promoción de la salud, para prevención de enfermedades y reducir enfermedades frecuentes	Campañas de vacunación
Distrital 7 corregimiento ubicados en Area norte del distrito	Carencia de medicamentos e insumos en las instalaciones de salud	Abastecer de medicamentos , insumos , asistencia de medicos para consulta(giras)	Giras medicas a las áreas rurales, con medicos odontologos y medicamentos
Distrital 7 corregimiento ubicados en Area norte del distrito	La infraestructura y el mobiliario de los centros y puestos de salud se encuentran deterioradas o es inexistente.	Mejorar la infraestructura de los sub centros de salud	los subcentros de salud se encuentran en pesimas condiciones y no tiene mobiliario adecuado para la atención de los pasientes, esto satura la atencion de intalaciones del area urbana.

Dimensión social- agua

Corregimiento	Problemática o necesidad	Alternativa de solución	Observaciones
Anton Cabecera	El sistema actual de acueducto presenta una grave falta de Agua.	Contrucción de una potabilizadora que modernice el suministro agua potable, cambio de tuberias, Tanque de reserva.	no hay un suministro permanente del agua ya que los pozos con los que cuentan son insuficientes para la población incluyendo los comercios.
Cabuya Juan Díaz San Juan de Dios Caballero Santa Rita El Retiro Rio Hato	Los acueductos rurales se encuentran en mal estado las tomas de agua deficiente y tuberias dañadas	mejorar los pozos rurales, construir tanques de abastecimiento, mejoras de la turbinas.	En el distrito existen residenten que carecen de acceso al agua potable esto destaca la necsidad urgente de mejorar la infraestructura y capacitar las juntas rurales para garantizar el suministro de agua a las comunidades.



Dimensión social - Educación

corregimiento	Problemática y Necesidad	Alternativa de solución	Observaciones
Distrital	Inadecuado desarrollo del proceso educativo.	Mejora a las escuelas y anexar salones para ampliar la cobertura y los estudiantes no tengan que viajar a anton y penonome	Las escuelas son multigrado
San Juan De Dios	Inadecuada atención a la creciente población estudiantil:	Mejoras a las escuelas del corregimiento para integrar educación premedia, media, y preescolar.	Falta de escuela secundaria para atender PreMedia y Media; Acondicionamiento de las infraestructura para los niños de preescolar; Las escuelas del corregimiento carecen de aulas y falta mejoramiento de las infraestructura de los comedores.
San Juan de Dios	Inadecuada atención a la creciente población estudiantil:	Mejora de la infraestructura escolar	Muchos estudiantes no asisten a la secundaria por falta de recursos Padres de familia no pueden costear el pasaje a las escuelas de Antón o penonome.
Caballero	Limitado acceso a internet: Las escuelas no disponen de conexión al internet.	Equipar salon de laboratorio de informatica	no se cuenta co este servicio, Desigualdad en el aprendizaje



Dimensión económica:

Corregimiento	Preomema /necesidad	Alternativa de solución	Observaciones
Distriral	se necesita la construcción de puentes peatonales y vehiculares adecuados en nuestra comunidad limita la movilidad y seguridad de los peatones. Sin estos puentes, muchas personas se ven obligadas a cruzar calles peligrosas sin protección, lo que aumenta el riesgo de accidentes.	Construir puentes peatonales y vehiculares que faciliten el cruce seguro y cómodo para todos los ciudadanos	Es urgente que se tomen medidas para construir puentes que mejoren la movilidad, ya que esto beneficiará a todos los habitantes
Distriral	caminos de producción estan en mal estado lo que produce una deficiente comercialización de productos agropecuarios en el norte de Antón	Mejorar los caminos	Hacer caminos de asfalto
Antón Rio Hato El Valle	Deficiencias en las calles internas	Mejorar las calles con materiales duraderos	Las calles impiden trafico fluido



Dimensión Físico - Ambiental

Corregimiento	Problema	Alternativa de Solución	Observaciones
Distrital	Deslizamientos y erosión de la tierra en zonas con alto grado de desnivel o zonal con pendientes pronunciadas.	Construcción gaviones es una solución efectiva para abordar problemas de erosión y estabilidad en áreas propensas a deslizamientos.	59,194 Habitantes del Distrito de Antón están siendo afectados. hacer dragados a los ríos y quebradas
Distrital	Carecen de equipos para la prestación de servicios de ornato y aseo en muchas comunidades es un problema significativo que afecta la calidad de vida	Inversión en Equipos es esencial que las municipalidades inviertan en equipos adecuados	Dotar a juntas comunales y locales de herramientas para mantener áreas verdes
Distrital	Inexistente sistema de cajones pluviales y vados en áreas propensas a inundaciones	Construcción de cajón pluvial y vados	En los lugares a inundaciones para minimizar las inundaciones
Distrital	Inadecuada gestión de los recursos naturales	Organizar la comunidades	Capacitación de la comunidad
Distrital	Deficiente sistema para la disposición de los desechos sólidos	Implementación de un sistema de reciclaje	Evitar que la basura valla a los ríos
Distrital	Deforestación	Capacitar a la población sobre la importancia de los bosques para las comunidades.	Conservar los recursos hídricos.



CAPITULO III PLANEACIÓN ESTRATÉGICA

3.1 FODA distrital

DISTRITAL ANTÓN 2024

Fortalezas	Oportunidades
<p>1. Distrito turístico debido a los atractivos que posee</p> <p>2.. Cuenta con un aeropuerto internacional. Carretera Panamericana atraviesa el distrito por toda el área urbana</p> <p>3. Posición geográfica del distrito.</p> <p>4.Distrito con Tradición y Folklor.</p> <p>5.Posee potencial Agrícola, pesquero y comercial.</p> <p>6.Posee una de las reservas más grandes de Panamá.</p> <p>7.Unico distrito que cuenta con una hidroeléctrica en el río Antón que abastece El corregimiento del Valle y otros sectores</p>	<p>1.Nivel de la población para desarrollo laboral.</p> <p>2. Diversidad en la oferta de turismo cultural y recreacional.</p> <p>3. Eficiencia de la red de transporte.</p> <p>4.Existencia de asociatividad y cooperativas.</p> <p>5.Apoyo de organismos gubernamentales e internacionales</p>
Debilidades	Amenazas
<p>1.Mal Estado de vías de comunicación en Norte del distrito</p> <p>2.Faltas de oportunidades laborales</p> <p>3.Desabastecimiento de agua</p> <p>4.Inadecuada prestación de servicios de salud.</p> <p>5.Inseguridad</p> <p>6.Deficiencia en la infraestructura vial.</p> <p>7.Dependencia del turismo como principal fuente de ingreso</p> <p>8.Burocracia limita la creación de emprendimiento</p> <p>9. Disminución de la agricultura</p> <p>10.Deficiencia del servicio de alcantarillado sanitario</p> <p>11. Gran cantidad de letrinas</p>	<p>1 Narcotráfico y pandillerismo</p> <p>2.Deserción Escolar.</p> <p>3.Cambio Climático y marejadas amenaza Áreas Turísticas de la costa pacífica.</p> <p>4.Migración de población a otras por falta de proyectos residenciales.</p> <p>5. Desabastecimiento de agua potable</p> <p>6. mal manejo de recursos hídricos.</p>



3.2 Matriz de Objetivos y Proyectos Plan Estratégico de Antón

Provincia: Coclé Distrito: Antón Corregimiento distrital DIMENSION: Social -Salud- infraestructura EJE ESTRATEGICO: Oportunidades para todos con educación pertinente y servicios básicos de calidad			
Línea estratégica	Objetivos Estratégicos	Programas/ proyectos	Cumplimiento ODS
Promoción de la equidad y la cohesión regional en el alcance del diseño y desarrollo de servicios públicos y Mancomunidades	Mantener y reparar de la infraestructura: establecer programas regulares de la infraestructura de Salud	Reparar las instalaciones de puestos y equipamiento con mobiliario y equipo	3 Salud y bienestar
	Ampliar y modernizar los centros y los subcentros de salud, extender la cobertura de atención médica	Gestionar con las autoridades del MINSA y la CSS la extensión de la atención a los pacientes	
Mejorar el acceso a la salud de la población del distrito.	Optimizar la infraestructura pública : renovar y mantener las infraestructuras existentes para asegurar un servicio continuo y de calidad en los centros y subcentros de salud.	equipamiento de los centros y subcentros de salud. Tanto de mobiliario como equipo esencial para brindar el servicio.	
	Mejorar la atención al ciudadano: Establecer sistemas de atención a los usuarios que sean más efectivos y accesibles al público:	Gestionar ante el MINSA el mantenimiento y ampliación de los centros de salud del distrito	

Fuente: Talleres Autoridades Locales.



Provincia: Coclé Distrito: Antón DIMENSION: Social - Agua EJE ESTRATEGICO: Oportunidades para todos con educación pertinentes y servicios básicos de calidad			
Línea estratégica	Objetivos estratégicos	Programas/ proyectos	Cumplimiento ODS
Disponibilidad de acceso a los servicios esenciales como agua potable	Extender las infraestructura de suministro de agua potable para cubrir todas las áreas del corregimiento cabecera y otros aledaños	Construcción de una potabilizadora dentro de la Cabecera y pueblos aledaños	6 Agua limpia y saneamiento
	Educar y concienciar al usuario: desarrollar campañas para promover el uso y conservación del agua sobre los ciudadanos	Mejoramiento de acueductos y turbinas dentro del corregimiento	
	Monitorear y evaluar constantemente: Implementar sistema continuo de monitoreo y evaluación de la calidad de agua y eficiencia del suministro para realizar ajustes necesarios		

Fuente: Talleres Autoridades Locales.



Provincia Coclé Distrito de Antón Dimensión: Social - educación Eje Estratégico: Oportunidades para todos con educación pertinente y servicios básicos de calidad			
Línea estratégica	Objetivos estratégicos	Programas/ Proyectos	Cumplimiento ODS
Fortalecimiento del proceso enseñanza aprendizaje en el primer y segundo nivel de educación	Mejorar la infraestructura escolar: renovar y mantener las instalaciones educativas para crear ambientes de aprendizaje seguros y cómodos.	Mejorar infraestructura (marquesina) en centros educativos	4 Educación de Calidad
	Implementar tecnologías educativas: Integrar herramientas digitales y recursos tecnológicos en las aulas para mejorar la enseñanza y el aprendizaje	Gestionar programas de capacitación para mejorar las habilidades laborales de los residentes.	
Adecuación de la educación técnica a las necesidades del sector público y privado	Asegurar la calidad educativa implementando sistemas de evaluación y aseguramiento de la calidad en la educación técnica.	Gestionar cursos y talleres de formación continua para emprendedores y pequeños comerciantes. (INADEH, AMPIME MITRADEL)	
	Mejorar los servicios de orientación profesional, ofrecer servicios de orientación		
Fomentar capacitación Técnica con el sector público privado	Crear alianzas con empresas locales: establecer convenios con empresas locales para desarrollar programas de formación técnicas específicas.	Gestionar centros vocacionales para mitigar el desempleo con Carreras técnicas (construcción plomería, electricidad, Etc.	
	Desarrollar cursos a través del INADEH (Técnicos) para las diferentes empresas que existen en nuestra región (Construcción Hotelería, Agricultura)	Crear una sede distrital de INADEH para la formación técnica del distrito	

Fuente: Talleres Autoridades Locales.



Provincia: Coclé Distrito: Antón Dimensión Económica Eje Estratégico: Oportunidades para todos con educación pertinente y servicios básicos			
Linea Estratégica	Objetivos Estratégico	Programas y proyectos	Cumplimiento ODS
Optimización de la infraestructura pública	Renovar y mantener la infraestructura existente para asegurar el servicio continuo y alta calidad	Mejoramiento de camino en los corregimientos de El Valle, El Retiro y caballero (Alveos - Ricon Claro), Cabuya (La Pita), San Juan de Dios (Los Martinez), Juan Diaz (El Jaguito), El Retiro (El Espino)	9. Industrial innovación e infraestructura
		Construcción de puentes peatonales en el corregimiento de El Valle, y cajón plubial en el corregimiento de Santa Rita(Bella Florida) y la Colorada corregimiento de Juan Diaz	
		Gestionar La construcción y rehabilitación de calle de 7.5 km Los Pantanos - BocaNueva	
		Gestionar Rehabilitación del Puerto Obaldia - Boca Nueva.	
		Gestionar Mejoramiento en Carpeta Asfaltica 4.5 Km Cabuya - El Valle (Ruta del Cariguana)	
Seguridad Pública	Implementar sistemas de vigilancia y aumento a la presencia policial para mejorar la seguridad	Establecer programa de vecinos vigilantsen los corregimientos que mantienen mayor indice de inseguridad	9. Industrial innovación e infraestructura
		Establecer programas Dare Great con la policia Nacional	
	Instalación y mantenimiento de alumbrado público eficiente y seguro	Construccion de alumbrado en las principales calles con riesgo e iseguridad.	
Mejoras a la iluminación pública	Instalar camaras de vigilancia	Instalación de Camaras de video vigilancia en las instituciones publicas para aprovechar el acceso a internet	



Provincia Coclé Distrito Antón Corregimiento Antón DIMENSION: Ambiental EJE ESTRATEGICO: Acceso equitativo a servicios Públicos de alta calidad para toda la población.			
Línea estratégica	OBJETIVOS ESTRATEGICOS	Programas/ proyectos	Cumplimiento ODS
Disponibilidad de acceso al servicio de recolección y manejo de los desechos sólidos	Implementación de sistema de reciclaje y en corregimientos y /o comunidades distantes con la colaboración de la empresa privada	Programa de Reciclaje y gestión de residuos implementación de programa de reciclaje y gestión adecuada de residuos sólidos, instalación de contenedores de separación de desechos que faciliten su disposición.	17 Alianza para lograr los objetivos
	Educación y conciencia pública, promoción de campañas educativas sobre la separación de desechos y el reciclaje, compostaje en hogares y disposición de baterías de litio		
	Colaboración con instituciones, ON, y empresa privada para ejecutar proyectos que permitan mejorar el servicio de recolección de desechos sólidos y disposición que fomenten el reciclaje		
Promoción y fortalecimiento de acceso disponible al servicio de recolección de basura	Mejorar el acceso de recolección de la basura en comunidades vulnerables		
	Inversión en contenedores de reciclaje en puntos estratégicos de las comunidades donde no haya una ruta establecida de recolección.		
	Proyectos mancomunados (juntas comunales y Alcaldía y empresa privada)		



3.3 Plan Indicativo de Inversiones 2024 – 2025

Plan indicativo de inversiones				
DISTRITO DE ANTÓN				
PROYECTOS	DIMENCIÓN	SECTOR	ENTIDAD EJECUTORA	LOCALIZACIÓN
Mejoramiento de los acueductos rurales en los corregimientos rurales	social	salud	MINSA Municipios	San Juan de Dios, Caballero, Santa Rita
Suministro de mobiliario y equipo especializado a centros de salud	Social	salud	MINSA Y El Municipio	en todo el distrito
Reparar y equipar instalaciones de puestos de salud	Social	Salud	MINSA y MUNICIPIO	Area norte del distrito
Compra de ambulancias para traslado de enfermos desde áreas rurales	social	salud	MINSA y MUNICIPIO	Area norte del distrito
Implementar programa de reciclaje y gestión adecuada de residuos solidos	social	salud	Municipio Ministerio de trabajo y desarrollo Laboral	Todo el distrito
Programa de capacitación de la población para reciclar	Social	salud	Municipio y dirección de aseo domiciliario	todo el distrito
Instalación de Luminarias en parques y lugares publicos	Urbana	seguridad	Municipio	
Construir Aceras y Mejorar accesos a canchas y casas culturales	Urbana	Seguridad	Municipio	Distrito de Anton
Gestionar la educación tecnica ara mejorar las oportunidades de empleo	Economica	empleo	Ministerio de Educacion INADHE	Distrito de Antón
Mejorar la iluminación Publica	Economica	seguridad	Municipio	El Valle Rio Hato y Anton Cabecera
suministro de Materiales para mejoras de viviendas	social	vivienda	Municipio	Distrital área norte del Distrito
Construir o rehabilitar centros culturales y espacios publicos	social	Multisectorial	municipio	
Mejorar espacios publicos capillas y cementerios	social	Multisectorial	Municipio	Distrital área norte del Distrito




Plan indicativo de inversiones				
DISTRITO DE ANTÓN				
PROYECTOS	DIMENSIÓN	SECTOR	ENTIDAD EJECUTORA	LOCALIZACIÓN
Gestionar cursos y talleres de formación vocacional	Social	Educación	Municipio Ministerio de trabajo y desarrollo Laboral	Distrito de Anton
Construcción de una planta potabilizadora	social	Salud	IDAAN/ CONADES	Anton cabecera
Construir un eficiente sistema de alcantarillado y planta de tratamiento	social	Salud	IDAAN	Anton Cabecera
Gestionar cursos y talleres de formación vocacional	Social	Educación	Municipio Ministerio de trabajo y desarrollo Laboral	Distrito de Anton
Mejorar la infraestructura Escolar	social	Educación	Ministerio de Educacion	Distrito de Anton
Gestionar la educación tecnica ara mejorar las oportunidades de empleo	Economica	empleo	Ministerio de Educacion INADHE	Distrito de Antón
Implementar sistema de Vigilancia en lugares de riesgo	Economica	Seguridad	Municipio	Cabecera , Farallon, El Valle, santa Clara

Fuente: Talleres con autoridades locales



ANEXOS

Participación efectiva en talleres participativos





GOBIERNO NACIONAL
*** CON PASO FIRME ***
 MINISTERIO DE ECONOMÍA Y FINANZAS

MINISTERIO DE ECONOMÍA Y FINANZAS
 DIRECCIÓN DE DESARROLLO TERRITORIAL
 OFICINA REGIONAL DE COCÉ

LISTADO DE ASISTENCIA A INDICACION, PROYECTOS, PROGRAMAS Y PLANES MUNICIPALES

Nº	NOMBRE Y APELLIDO	MUNICIPIO	CARGO	TELÉFONO	CORREO ELECTRÓNICO	FIRMA
1	Olga Vasquez	Barro Colorado	Planificadora	091015823	asesoriamunicipal@barrocolorado.gob.ec	[Firma]
2	Juan Carlos Gonzalez	Barro Colorado	Coordinador	091015823	asesoriamunicipal@barrocolorado.gob.ec	[Firma]
3	Rafael Vela	Barro Colorado	Planificadora	091015823	asesoriamunicipal@barrocolorado.gob.ec	[Firma]
4	Kevin De la Cruz	Barro Colorado	Planificadora	091015823	asesoriamunicipal@barrocolorado.gob.ec	[Firma]
5	Yenny Rodriguez	Barro Colorado	Planificadora	091015823	asesoriamunicipal@barrocolorado.gob.ec	[Firma]
6	Yenny Rodriguez	Barro Colorado	Planificadora	091015823	asesoriamunicipal@barrocolorado.gob.ec	[Firma]
7	Yenny Rodriguez	Barro Colorado	Planificadora	091015823	asesoriamunicipal@barrocolorado.gob.ec	[Firma]
8	Yenny Rodriguez	Barro Colorado	Planificadora	091015823	asesoriamunicipal@barrocolorado.gob.ec	[Firma]
9	Yenny Rodriguez	Barro Colorado	Planificadora	091015823	asesoriamunicipal@barrocolorado.gob.ec	[Firma]
10	Yenny Rodriguez	Barro Colorado	Planificadora	091015823	asesoriamunicipal@barrocolorado.gob.ec	[Firma]
11	Yenny Rodriguez	Barro Colorado	Planificadora	091015823	asesoriamunicipal@barrocolorado.gob.ec	[Firma]
12	Yenny Rodriguez	Barro Colorado	Planificadora	091015823	asesoriamunicipal@barrocolorado.gob.ec	[Firma]
13	Yenny Rodriguez	Barro Colorado	Planificadora	091015823	asesoriamunicipal@barrocolorado.gob.ec	[Firma]
14	Yenny Rodriguez	Barro Colorado	Planificadora	091015823	asesoriamunicipal@barrocolorado.gob.ec	[Firma]
15	Yenny Rodriguez	Barro Colorado	Planificadora	091015823	asesoriamunicipal@barrocolorado.gob.ec	[Firma]
16	Yenny Rodriguez	Barro Colorado	Planificadora	091015823	asesoriamunicipal@barrocolorado.gob.ec	[Firma]
17	Yenny Rodriguez	Barro Colorado	Planificadora	091015823	asesoriamunicipal@barrocolorado.gob.ec	[Firma]
18	Yenny Rodriguez	Barro Colorado	Planificadora	091015823	asesoriamunicipal@barrocolorado.gob.ec	[Firma]
19	Yenny Rodriguez	Barro Colorado	Planificadora	091015823	asesoriamunicipal@barrocolorado.gob.ec	[Firma]
20	Yenny Rodriguez	Barro Colorado	Planificadora	091015823	asesoriamunicipal@barrocolorado.gob.ec	[Firma]

[Firma]

Lista de asistencia al Taller



BIBLIOGRAFÍA

Proporcionada por las diferentes Direcciones institucionales
IDAAN, MINSA; MOP, MIVIOT

Contraloría General de la Republica. INEC censo de población y vivienda 2023.

Información de Municipio de Antón.

Talleres con alcalde y equipo de Trabajo del Municipio de Antón





REPÚBLICA DE PANAMÁ
PROVINCIA DE CHIRIQUÍ
CONCEJO MUNICIPAL DEL DISTRITO DE ALANJE
Tel. 728-0714 – cmalanje@gmail.com
ACUERDO MUNICIPAL No.018-2025
(DE 19 DE MAYO DE 2025)



"POR MEDIO DEL CUAL EL CONCEJO MUNICIPAL DEL DISTRITO DE ALANJE, APRUEBA EL PLAN ESTRATÉGICO DISTRITAL INDICATIVO DE ALANJE 2025".

El Concejo Municipal del Distrito de Alanje, en uso de sus facultades constitucionales y legales.

CONSIDERANDO:

Que, el numeral 4 del Artículo 13 de la Ley 37 de 2009, establece la normativa para la Planificación Estratégica Local, que es una competencia del Municipio; mientras que el artículo 36 de la Ley 66 de octubre de 2015, modifica el artículo 104 de la Ley 37, dicho artículo establece que los Municipios y las Autoridades tradicionales de las comarcas o pueblos indígenas trabajarán coordinadamente en la formulación y ejecución del Plan Estratégico Distrital y en las decisiones que afecten, directa o indirectamente, a su población y territorio. El Plan Estratégico Distrital será aprobado por los Representantes de los Concejos Municipales.

Que, para la elaboración del Plan Estratégico del Distrito de Alanje se utilizó una metodología de análisis estratégico, la cual implica un enfoque integral y sistemático para evaluar tanto los factores internos como externos que pueden influir en el logro de los objetivos de desarrollo del territorio.

Que, la estructura del Diagnóstico actualizado considera las dimensiones: Ambiental, Social, Económica, Urbana y Semiurbana. Todas estas dimensiones integran de manera transversal las consideraciones generales de Gestión de Riesgo de Desastres (GRD) y de Adaptación al Cambio Climático (ACC), género e inclusión.

Que, el Propósito de un Plan Estratégico Distrital Indicativo es; Promover el desarrollo del Distrito en sus diversas dimensiones: Físico- Ambiental; Social, Económica, Urbana, Semiurbana, Rural y Jurídico Institucional; Propiciar el desarrollo del Municipio explotando sus potencialidades; Establecer acciones, programas y proyectos encaminados a superar los desequilibrios sociales existentes; Mejorar la calidad de vida y el acceso a las oportunidades de todos los habitantes del municipio en igualdad de condiciones; Asegurar la eficiencia, transparencia y equidad en la asignación de los recursos mediante los proyectos de inversión; Democratizar y orientar la Administración Pública con la participación de la comunidad.

Que, este proceso, se realizó en tres momentos; el primero, recabando y analizando información demográfica, condiciones de las viviendas del reciente del Censo de Población y Vivienda 2023. También estadísticas actualizadas del sector Educación, Salud, Agropecuario, Seguridad, Zonas Vulnerables, Cambios en la cobertura boscosa, entre otros datos e indicadores. En un segundo momento; se realizaron cuatro talleres con los diferentes Actores del Distrito (Juntas de Desarrollo Local, Juntas Comunales, Alcaldía Municipal y Equipo Técnico de la Municipalidad) con el fin de





REPÚBLICA DE PANAMÁ
PROVINCIA DE CHIRIQUÍ
CONCEJO MUNICIPAL DEL DISTRITO DE ALANJE
 Tel. 728-0714 – cmalanje@gmail.com
ACUERDO MUNICIPAL No.018-2025
(DE 19 DE MAYO DE 2025)



determinar los objetivos priorizados para el desarrollo del Distrito, para ello se organizaron mesas de trabajo; se utilizaron papelógrafos para plasmar sus aportes; cada grupo exponía en plenaria sus resultados con la perspectiva de desarrollo de todo el Distrito.

ACUERDA:

ARTICULO PRIMERO: Aprobar, el "PLAN ESTRATÉGICO DISTRITAL INDICATIVO 2025 DE ALANJE" que actúa como un complemento esencial para la elaboración del Plan de Estratégico Distrital (PED 2025-2029), que incorpora la Dimensión Institucional y Temas transversales como: la Gestión de Riesgo de Desastres (GRD), el enfoque de género, las necesidades de personas con discapacidad y, sobre todo, la Participación Ciudadana.

ARTICULO SEGUNDO: Este acuerdo comenzará a regir a partir de su sanción y promulgación en la Gaceta Oficial.

FUNDAMENTO DE DERECHO:


- Ley 66 de 29 de octubre de 2015, que reforma la Ley 37 de 2009, "Que descentraliza la Administración Pública y dicta otras disposiciones".

Acuerdo Aprobado en la Sala de Sesiones Aurelio Quintero del Concejo Municipal del Distrito de Alanje, Provincia de Chiriquí, a los diecinueve (19) días del mes de mayo del año dos mil veinticinco (2025).

COMUNÍQUESE Y CÚMPLASE,



H.C. AMAEL ELÍAS MONTES MONTENEGRO
 Presidente del Concejo Municipal




GISELA QUINTERO
 Secretaria General

ES FIEL COPIA DE SU ORIGINAL.

Firmas:



Fecha:







REPÚBLICA DE PANAMÁ
PROVINCIA DE CHIRIQUÍ
CONCEJO MUNICIPAL DEL DISTRITO DE ALANJE
 Tel. 728-0714 – cmalanje@gmail.com
ACUERDO MUNICIPAL No.018-2025
(DE 19 DE MAYO DE 2025)



Alcaldía Municipal de Alanje
 Despacho de la Alcaldesa

LA ALCALDESA MUNICIPAL DE ALANJE

En uso de las facultades que le confiere la ley;

Sanciona el Acuerdo No. 018- 2025 del 19 de mayo de 2025, "POR MEDIO DEL CUAL EL CONCEJO MUNICIPAL DEL DISTRITO DE ALANJE, APRUEBA EL PLAN ESTRATEGICO DISTRITAL INDICATIVO DE ALANJE 2025".

Este acuerdo es Sancionado en la Ciudad de Alanje a los diecinueve (19) días del mes de mayo de 2025.

Licda. Doris Anays Atencio Coba
 Alcaldesa Municipal de Alanje



ES FIEL COPIA DE SU ORIGINAL.

Firma: G. G. V. de C.

Fecha: 1- Julio - 2025

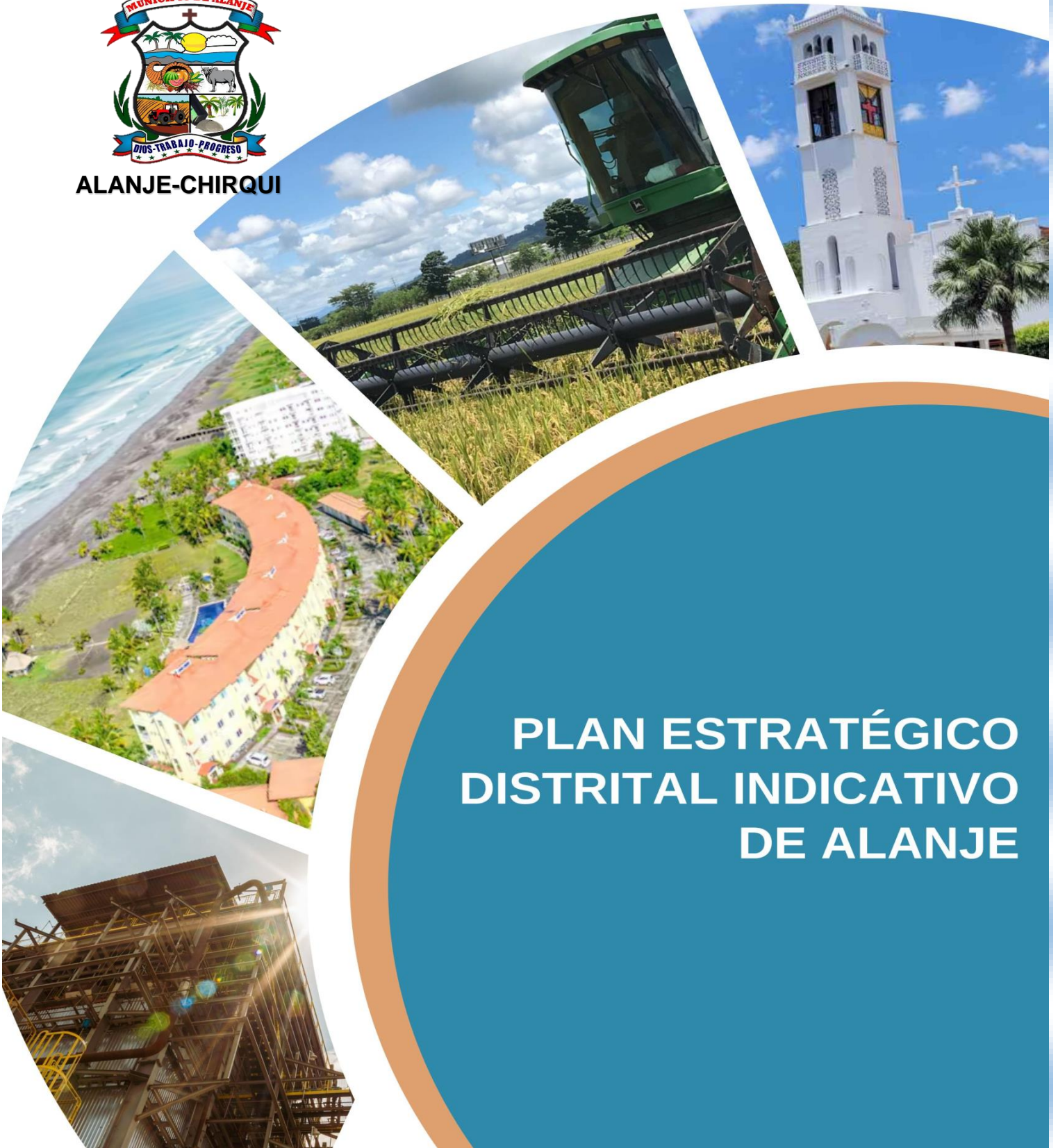


GOBIERNO NACIONAL
★ CON PASO FIRME ★

MINISTERIO DE ECONOMÍA Y
FINANZAS



ALANJE-CHIRQUI



PLAN ESTRATÉGICO DISTRITAL INDICATIVO DE ALANJE



Gaceta Oficial Digital

Para verificar la autenticidad de una representación impresa del mismo, ingrese el código **GO6883F26A3208E** en el sitio web www.gacetaoficial.gob.pa/validar-gaceta



AUTORIDAD MUNICIPAL

Licda. **Doris Anays Atencio Cobra.**

Alcaldesa Municipal

Municipio de Alanje

Dirección: Alanje Centro (Cabecera del Distrito) Frente del parque Juan De La Cruz Rueda.

H.A. **Doris Atencio Cobra.**
Alcaldesa del Distrito de Alanje

alanje@alanje.municipios.gob.pa
(507) Tel: 728-0714-

728-0716

Equipo Técnico- Formulación

Licda. Lorena Gómez.
Planificadora Provincial- MEF

Licda. María De Los A. Atencio.
Planificadora Municipal
Municipio de Alanje

Dirección de Desarrollo Territorial

Lic. Juan Carlos Miranda.
Director de Desarrollo Territorial

Lic. Boris Salazar
Subdirector de Desarrollo Territorial

Autoridad Nacional de Descentralización

Licda. Malin Sánchez

Lic. Roderick Castillo

2





Plan Estratégico Distrital Indicativo De Alanje

AUTORIDADES MUNICIPALES

Licda. Doris Anays Atencio Cobra
Alcaldesa Municipal

H.R. Yanilka E. Jurado C.
Junta Comunal de Alanje Cabecera

H.R. Amael Montes.
Junta Comunal de Querévalos

H.R. Rodolfo Pérez.
Junta Comunal de El Tejar

H.R. Edgar Smith De Gracia.
Junta Comunal de Guarumal

H.R. Efraín Quintero.
Junta Comunal de Palo Grande

H.R. Freddy Lozada.
Junta Comunal de Canta Gallo

H.R. Karelis Castrejón.
Junta Comunal de Santo Tomás

H.R. Ricardo Guerra.
Junta Comunal de Divalá

H.R. Javier Gilberto Castillo.
Junta Comunal de Nuevo México





Felipe Chapman
Ministro

Eida Gabriela Sáiz
Viceministra de Economía

Fausto Fernández
Viceministro de Finanzas

Juan Carlos Miranda
Director de Desarrollo Territorial

Boris Salazar
Subdirector de Desarrollo Territorial

Boris Peña
Jefe de la Oficina Provincial de Chiriquí

Equipo Técnico
Lorena Gómez
Luis Delgado
Rigoberto Valdés





Roxana Méndez
Directora General
Autoridad Nacional de Descentralización

Wilfredo Ríos
Secretario General
Autoridad Nacional de Descentralización

Leída Moreno
Directora Regional de Chiriquí

Equipo Técnico
Alba Caballero
Malin Sánchez
Roderick Castillo





CONTENIDO

INTRODUCCIÓN	11
CAPÍTULO 1. MARCO CONCEPTUAL Y METODOLÓGICO	13
CONCEPTOS	13
ASPECTOS NORMATIVOS	14
METODOLOGÍA	15
RESEÑA HISTÓRICA	16
UBICACIÓN GEOGRÁFICA Y LÍMITES	17
DIVISIÓN POLÍTICA ADMINISTRATIVA	18
2.3. DIMENSIÓN ESTRATÉGICA	19
2.3.1. DIMENSIÓN FÍSICO – AMBIENTAL	19
Clima	19
Relieve	19
Hidrografía	20
Biodiversidad y Ecosistemas	20
Ecorregiones.....	22
Áreas Protegidas	22
Sistemas Marinos Costeros.....	24
Clasificación y Uso de Suelo	24
Disposición y Manejo de los Desechos Sólidos	25
Riesgos Ambientales	27
Síntesis de la Dimensión Ambiental	29
2.3.2. DIMENSIÓN SOCIAL	30
Población	30
Densidad de la Población.....	30
Población por Sexo y Grupo de Edad.....	31
Población Afrodescendiente e Indígena	32
Educación	33
Analfabetismo	36
Deserción Escolar.....	36
Educación No Formal	37
Salud	37
Tasa de Natalidad	38
Mortalidad	38
Morbilidad	39
Vivienda.....	39
Características de las Viviendas.....	39
Abastecimiento de Agua.....	42
Uso y Clase de Servicios Sanitarios.....	43
Disposición de los Desechos Sólidos.....	44





Tipo de Alumbrado	45
Algunos Indicadores de Bienestar Social.....	46
2.3.3. DIMENSIÓN ECONÓMICA	51
Población Económicamente Activa.....	51
Empleo.....	52
Desempleo.....	52
Economía Informal	52
Ingreso por Hogar	53
Principales Categorías de Ocupación por Actividad Económica	53
Principales Actividades Económicas.....	55
Actividades Agropecuarias.....	55
Pesca.....	59
Minas y Cantera.....	60
Producción Artesanal.....	61
Producción Industrial	61
Comercio al Por Mayor y al Por Menor	63
Turismo.....	64
Infraestructura de Apoyo al Sector Agropecuario.....	65
Síntesis de la Dimensión Económica	66
2.3.4. DIMENSIÓN URBANA y SEMIURBANA	67
Lugares Poblados Urbanos	67
Estatus del Plan de Ordenamiento Territorial	68
Dinámica Urbana y Semiurbana	69
Instituciones Públicas	69
Infraestructura Comunitaria	71
Transporte y Movilidad	72
Saneamiento y Alcantarillados	72
Alumbrado Público	72
Conectividad de Internet	73
Espacios Públicos y de Esparcimiento	73
Red vial.....	74
Síntesis de la Dimensión Urbana y Semiurbana.....	75
2.4. IDENTIFICACIÓN DE LOS PRINCIPALES PROBLEMAS DE LA DIMENSIÓN.....	76
CAPÍTULO III. PLANIFICACIÓN ESTRATÉGICA.....	79
3.1. Análisis de las Fortalezas, Oportunidades, Debilidades y Amenazas (FODA). 79	
3.2. POTENCIALIDADES PRODUCTIVAS.....	81
3.3. MATRIZ DE 1POTENCIALIDADES PRODUCTIVAS DEL DISTRITO DE ALANJE	82
3.4. MATRIZ DE LÍNEAS ESTRATÉGICAS	82
3.5. PLAN INDICATIVO DE INVERSIONES.....	93





BIBLIOGRAFÍA..... 96

ANEXOS..... 98

FOTOS DE LOS TALLERES PARTICIPATIVOS..... 98

..... ¡ERROR! MARCADOR NO DEFINIDO.

ÍNDICE DE CUADROS

Cuadro 1. ÁREAS BULNERABLES E IMPACTOS POR INUNDACIONES, 2010-2021 27

Cuadro 2. SUPERFICIE, POBLACION Y DENSIDAD DE POBLACION EN EL DISTRITO DE ALANJE, SEGÚN CORREGIMIENTO: CENSO 2000, 2010 Y 2023 30

Cuadro 3. POBLACIÓN SEGÚN RANGO DE EDADES Y SEXO POR NÚMERO 31

Cuadro 4. POBLACIÓN TOTAL DE AFRODESCENDIENTE EN EL DISTRITO DE ALANJE, POR GRUPO AL QUE PERTENECE, SEGÚN CORREGIMIENTO CENSO: 2023..... 32

Cuadro 5. POBLACIÓN TOTAL E INDÍGENA EN EL DISTRITO DE ALANJE, POR GRUPO AL QUE PERTENECE, SEGÚN CORREGIMIENTO CENSO: 2023 33

Cuadro 6. CENTROS EDUCATIVOS, MATRÍCULA Y NÚMERO DE DOCENTES, EN 35

Cuadro 7. CENTROS EDUCATIVOS DEL DISTRITO DE ALANJE, AÑO 2022 35

Cuadro 8. POBLACIÓN DE 10 AÑOS Y MÁS EN EL DISTRITO DE ALANJE POR ALFABETISMO, SEGÚN SEXO POR CORREGIMIENTO, AÑO:2023..... 36

Cuadro 9. INFRAESTRUCTURA Y/O INSTALACIONES DE SALUD EXISTENTE EN 37

Cuadro 10. NACIMIENTOS VIVOS EN LA REPÚBLICA POR ASISTENCIA PROFESIONAL Y PERSONA QUE ATENDIÓ EL PARTO, SEGÚN ÁREA, PROVINCIA Y DISTRITO DE RESIDENCIA AÑO 2022 38

Cuadro 11. DEFUNCIONES EN LA REPÚBLICA DE PANAMÁ POR SEXO, CERTIFICACIÓN 38

Cuadro 12. VIVIENDAS PARTICULARES OCUPADAS EN EL DISTRITO DE ALANJE,..... 40

Cuadro 13. VIVIENDAS PARTICULARES OCUPADAS EN EL DISTRITO DE ALANJE,..... 41

Cuadro 14. VIVIENDAS PARTICULARES OCUPADAS EN EL DISTRITO DE ALANJE, POR MATERIAL PREDOMINANTE EN EL TECHO, SEGÚN CORREGIMIENTO: CENSO 2023 41

Cuadro 15. VIVIENDAS PARTICULARES OCUPADAS EN EL DISTRITO DE ALANJE, MATERIAL PREDOMINANTE EN EL PISO DE LA VIVIENDAS, SEGÚN CORREGIMIENTO: CENSO 2023 42

Cuadro 16. VIVIENDAS PARTICULARES OCUPADAS EN EL DISTRITO DE





ALANJE,.....	43
Cuadro 17. VIVIENDAS PARTICULARES OCUPADAS EN EL DISTRITO DE ALANJE POR.....	44
CUADRO 18. VIVIENDAS PARTICULARES OCUPADAS EN EL DISTRITO DE ALANJE POR TIPO DE 2023 RECOLECCIÓN DE BASURA, SEGÚN CORREGIMIENTO CENSO.....	45
Cuadro 19. VIVIENDAS PARTICULARES OCUPADAS EN EL DISTRITO DE ALANJE POR TIPO ALUMBRADO SEGÚN CORREGIMIENTO: CENSO 2023 ..	45
Cuadro 20. ÍNDICE DE POBREZA MULTIDIMENSIONAL DEL	48
Cuadro 21. POBLACIÓN DE 10 AÑOS Y MAS, POR CONDICIÓN DE ACTIVIDAD EN EL.....	51
Cuadro 22. POBLACIÓN OCUPADA POR ACTIVIDAD ECONÓMICA EN EL DISTRITO DE ALANJE, AÑO 2023	54
Cuadro 23. DISTRITO DE ALANJE: PRINCIPALES RUBROS AGRÍCOLAS, AÑO AGRÍCOLA 2023-2024.....	58
Cuadro 24. DISTRITO DE ALANJE: DISTRIBUCIÓN DE LA POBLACIÓN EN ÁREAS URBANAS Y RURALES.....	68
Cuadro 25. RED VIAL DEL DISTRITO DE ALANJE, TIPO DE SUPERFICIE, SEGÚN CORREGIMIENTO, AÑO: 2022	74

ÍNDICE DE MAPAS

MAPA 1. UBICACIÓN DEL DISTRITO DE ALANJE, CON RESPECTO A LA PROVINCIA DE CHIRIQUÍ, REPÚBLICA DE PANAMÁ, AÑO 2018.....	17
MAPA 2. DIVISIÓN POLÍTICA ADMINISTRATIVA DE LA PROVINCIA DE CHIRIQUÍ,	18
MAPA 3: CLIMAS DEL DISTRITO DE ALANJE, PROVINCIA DE CHIRIQUÍ, REPÚBLICA DE PANAMÁ, AÑO 2017	19
MAPA 4. CUENCAS HIDROGRÁFICAS DEL DISTRITO DE ALANJE, PROVINCIA DE CHIRIQUÍ, REPÚBLICA DE PANAMÁ, AÑO 2017	20
Mapa 5. CAMBIOS DE COBERTURA BOSCOSA DEL DISTRITO DE ALANJE, PROVINCIA DE.....	21
Mapa 6. ÁREAS PROTEGIDAS, DISTRITO DE ALANJE.....	23
Mapa 7. USO DEL SUELO, DEL DISTRITO DE ALANJE, PROVINCIA DE CHIRIQUÍ,	25

ÍNDICE DE GRÁFICAS

Gráfica 1. POBLACION POR SEXO Y EDAD, DISTRITO DE ALANJE, 2023....	32
Gráfica 2. DELITOS EN EL DISTRITO DE ALANJE, AÑOS 2019-2024.....	46
Gráfica 3. ÍNDICE DE DESARROLLO HUMANO, IDH, DEL TOTAL DEL.....	47





MENSAJE DE LA ALCALDESA

Como Administradora Municipal del Distrito de Alanje, tengo la responsabilidad y misión de trabajar de forma permanente, planificada y estratégica; sentando las bases para lograr el crecimiento ordenado a través de un Plan de Ordenamiento Territorial de manera sostenible y brindando la seguridad jurídica que tanto necesita nuestro Distrito en todos sus aspectos. El futuro y desarrollo de nuestras Comunidades depende de la estrategia que utilicen nuestros Dirigentes y Autoridades, así como los programas y proyectos que se pongan en marcha.

El Plan Estratégico Distrital de Alanje ha sido diseñado en conjunto con todos los sectores y actores involucrados, como: Las Juntas Comunales, Juntas de Desarrollo Local, La Alcaldía Municipal, La Asesoría Técnica del Ministerio de Economía y Finanzas y La Secretaría Nacional de Descentralización. Donde se realizaron talleres participativos para la validación del análisis según la situación de las necesidades reforzando de esta manera el proceso de formulación de este plan. Es un documento que contiene un diagnóstico detallado de la situación socioeconómica, ambiental e institucional del distrito de Alanje. Este diagnóstico incluye la priorización de necesidades en cada área, así como las estrategias para abordarlas, alineadas al Plan Estratégico de Gobierno.

Es nuestro objetivo, impulsar el desarrollo del distrito de Alanje mediante las inversiones estratégicas eficientes en las áreas altamente necesarias. Solicitando la participación activa del Gobierno Central y sus Entidades Gubernamentales para mejorar la calidad de vida de nuestra población, así como el desarrollo económico y estructural que requiere nuestro Distrito para explotar el potencial que la naturaleza nos ha asignado.

Exhortamos a todos y todas a luchar por el mismo objetivo con perseverancia, disciplina, dedicación y transparencia para lograr de esta manera un Distrito prospero con más y mejores oportunidades convirtiendo la educación en nuestro principal aliado. He asumido el compromiso con los ciudadanos Alanjeños, de luchar, gestionar por el bienestar y desarrollo de este pujante Distrito. Tocaremos puertas en áreas donde sean necesarias, oportunas y plantearemos nuestras necesidades.

Atentamente,

Licda. Doris Anays Atencio Coba
Alcaldesa Municipal

10





INTRODUCCIÓN

El Ministerio de Economía y Finanzas (MEF), a través de la Dirección de Desarrollo Territorial (DDT) y en coordinación con la Autoridad Nacional de Descentralización (AND), han colaborado con el Municipio de Alanje en la formulación del "Plan Estratégico Distrital Indicativo 2025. Este Plan, concebido como una herramienta de planificación local de mediano plazo, está diseñado para orientar el desarrollo y las acciones estratégicas del distrito de Alanje con énfasis en el año 2025 como referencia. El Plan se ha elaborado en conjunto con las autoridades locales y garantiza que las iniciativas y proyectos de inversión estén alineados con los objetivos generales de desarrollo sostenible.

Cabe destacar, que la transferencia de recursos que realiza el MEF a través, del Impuesto de Bienes Inmuebles (IBI) y el Programa de Inversión en Obras Públicas y Servicios Municipales (PIOPSM) para proyectos de inversión local, está intrínsecamente ligada a la planificación estratégica; ya que esta última proporciona el marco necesario para asegurar que los fondos sean asignados de manera eficiente y efectiva, identificando de esta forma, las necesidades prioritarias de la Comunidad con objetivos claros y alcanzables. Al disponer de un plan indicativo, las autoridades locales pueden justificar y gestionar la transferencia de recursos de manera transparente, lo que fortalece la confianza de los ciudadanos en la administración responsable de los fondos públicos derivados de la descentralización. De igual forma, facilita la gestión de financiamiento con diversas entidades como las instituciones sectoriales, el sector privado y organizaciones sin fines de lucro para ejecutar proyecto de mayor alcance.

El presente documento se ha estructurado en tres capítulos claves que abordan aspectos fundamentales para la planificación y el desarrollo del Distrito. En el Capítulo I, se establecen las bases teóricas y metodológicas que sustentan el plan. En el Capítulo II se presenta el diagnóstico, con un análisis detallado de la situación actual del Distrito de Alanje, el cual ha sido dividido en varias dimensiones estratégicas relacionadas con el ámbito físico-ambiental, social, económica y urbana o semiurbana. La priorización de necesidades y el análisis FODA son presentados en el Capítulo III, donde las Autoridades Locales pueden tomar decisiones más informadas y estratégicas, enfocadas en aprovechar las fortalezas y oportunidades, mientras se mitigan las debilidades y amenazas del Distrito. Por otra parte, se han formulado las grandes líneas estratégicas y su respectivo Plan Indicativo de Inversiones, lo que define las acciones y proyectos prioritarios a corto plazo.

Finalmente, este Plan Indicativo actúa como un complemento esencial para la elaboración del Plan de Estratégico Distrital (PED 2025-2029), que incorporará la





dimensión institucional y temas transversales como: la Gestión de Riesgo de Desastres (GRD), el enfoque de género, las necesidades de personas con discapacidad y, sobre todo, la Participación Ciudadana. Cabe destacar, que este instrumento se ha alineado con los principales ejes de acción señalados en el Plan Estratégico de Gobierno (PEG 2025-2029), asegurando que las intervenciones inmediatas no solo promuevan el bienestar y la seguridad de sus habitantes, sino que también establezcan las bases para un desarrollo inclusivo y resiliente en las comunidades del distrito de Alanje.





CAPÍTULO 1. MARCO CONCEPTUAL Y METODOLÓGICO

CONCEPTOS

Un Plan Estratégico Distrital es un instrumento de planificación participativa que define la ruta a seguir para alcanzar una visión de desarrollo consensuada con la ciudadanía. Liderado por el alcalde, este plan involucra a todos los Actores del Distrito para identificar y priorizar problemas, estableciendo objetivos y metas a corto, mediano y largo plazo.

Abarca todas las dimensiones del desarrollo (ambiental, social, económica, urbana e institucional¹).

Características del Plan Estratégico

- Define la ruta para varios años, puede ser a mediano o largo plazo.
- Se fundamenta en una visión estratégica de desarrollo consensuada con la ciudadanía, quien le otorga la importancia a través del tiempo.
- Se sustentan líneas estratégicas de desarrollo del Distrito que están alineadas con el Plan Estratégico de Gobierno (PEG).
- Define objetivos y metas por alcanzar a través de la ejecución de programas y proyectos.
- Identifica acciones que no son de competencia municipal, pero que el Municipio se compromete a gestionar ante las instancias de gobierno correspondientes.
- El Plan puede desarrollarse considerando la implementación de empresas municipales o mixtas para la explotación de bienes y servicios (Ley No 106 de 1973, Art. 17 Acápito 4).
- Puede proponer la ejecución de programas y proyectos realizando alianzas intermunicipales.

Propósitos de un Plan Estratégico Distrital Indicativo:

- Promover el desarrollo del Distrito en sus diversas dimensiones: Físico-Ambiental; Social, Económica, Urbana, Semiurbana, Rural y Jurídico Institucional.
- Propiciar el desarrollo del Municipio explotando sus potencialidades.
- Establecer acciones, programas y proyectos encaminados a superar los desequilibrios sociales existentes.

¹ El diagnóstico de la dimensión institucional, así como su visión estratégica, será incluida en el Plan Estratégico 2025-2029.





- Mejorar la calidad de vida y el acceso a las oportunidades de todos los habitantes del municipio en igualdad de condiciones.
- Asegurar la eficiencia, transparencia y equidad en la asignación de los recursos mediante los proyectos de inversión.
- Democratizar y orientar la Administración Pública con la participación de la comunidad.

ASPECTOS NORMATIVOS

El Artículo 233 de la Constitución Política de la República de Panamá destaca dos aspectos muy importantes, en primer lugar, el rol que le compete al Municipio en cuanto a la Prestación de Servicios Públicos, el Ordenamiento del Territorio, propiciar la Participación Ciudadana y el Mejoramiento Social y Cultural de sus habitantes.

En segundo lugar, establece la normativa para establecer la Descentralización de competencias y funciones del Estado a los Municipios, mediante el proceso de Descentralización de la Administración Pública.

La Descentralización es un proceso mediante el cual, el Ejecutivo transfiere poder de decisión, competencias, recursos de financiamiento y aplica políticas públicas dirigidas a los Gobiernos Locales, representados por los Municipios y las Juntas Comunales, con la participación de la Sociedad Civil; con el objetivo de lograr la aplicación de la Planificación Participativa, que procure la reducción de la pobreza y la modernización del Estado.

El objetivo básico de La Descentralización va dirigido a que el Desarrollo Social y Económico de las Municipalidades se logre de abajo hacia arriba, mediante la Participación Ciudadana.

El Artículo 13, de la Ley 37 de junio de 2009, estipula que la Planificación Territorial producirá instrumentos jerárquicos de Planificación Territorial que son los siguientes:

1. El Plan Estratégico de Gobierno, PEG.
2. Política Nacional de Ordenamiento Territorial.
3. Plan Estratégico Provincial.
4. Plan Estratégico Distrital.
5. Plan Estratégico de Corregimiento.





El numeral 4 del Artículo 13 de la Ley 37 de 2009, establece la normativa para la Planificación Estratégica Local, que es una competencia del Municipio; mientras que el artículo 36 de la Ley 66 de octubre de 2015, modifica el artículo 104 de la Ley 37, dicho artículo establece que los Municipios y las Autoridades tradicionales de las comarcas o pueblos indígenas trabajarán coordinadamente en la formulación y ejecución del Plan Estratégico Distrital y en las decisiones que afecten, directa o indirectamente, a su población y territorio. El Plan Estratégico Distrital será aprobado por los Representantes de los Concejos Municipales.

METODOLOGÍA

Para la elaboración del Plan Estratégico del distrito de Alanje se utilizó una metodología de análisis estratégico, la cual implica un enfoque integral y sistemático para evaluar tanto los factores internos como externos que pueden influir en el logro de los objetivos de desarrollo del territorio.

Dicho análisis utilizó como base inicial los siguientes documentos:

- La Guía Metodológica para la elaboración de planes estratégicos Distritales del Ministerio de Economía y Finanzas, MEF, 2022.
- La Guía Metodológica de Planes Estratégicos Provinciales GRD y ACC, 2024
- El Plan Estratégico Distrital de Alanje 2018-2022.

La estructura del Diagnóstico actualizado considera las dimensiones: Ambiental, Social, Económica, Urbana y Semiurbana. Todas estas dimensiones integran de manera transversal las consideraciones generales de Gestión de Riesgo de Desastres (GRD) y de Adaptación al Cambio Climático (ACC), género e inclusión.

Este proceso se realizó en tres momentos; el primero, recabando y analizando información demográfica, condiciones de las viviendas del reciente del Censo de Población y Vivienda 2023. También estadísticas actualizadas de educación, salud, agropecuario, seguridad, zonas vulnerables, cambios en la cobertura boscosa, entre otros datos e indicadores.

En un segundo momento; se realizaron cuatro talleres con los diferentes Actores del Distrito (Juntas de Desarrollo Local, Juntas Comunales, Alcaldía Municipal y Equipo Técnico de la Municipalidad) con el fin de determinar los objetivos priorizados para el desarrollo del Distrito. Para ello se organizaron mesas de trabajo; se utilizaron papelógrafos para plasmar sus aportes; cada grupo exponía en plenaria sus resultados con la perspectiva de desarrollo de todo el Distrito.





CAPÍTULO II. DIAGNÓSTICO

RESEÑA HISTÓRICA

En 1557 fue creada por la Ley 9 de 2 de marzo de la Recopilación de Indias la Provincia de Veraguas, que incluyó el territorio de Chiriquí y se le dio un Gobernador y Capitán General.

Los primeros pueblos que surgieron, por lo general en villorrios de indios, fueron Remedios, Alanje, David, San Félix y San Lorenzo. Los poblados se establecían en la ruta de las caravanas, que en la época colonial mantuvieron un activo comercio entre Panamá y la América Central.

Alanje se fundó con el nombre de Santiago de Alanje o Alhange, un año después que Remedios, en 1591. Su fundador fue Pedro Montilla y Añasco, y el poblado se ubicó en la ribera derecha del Río Chico, en la localidad conocida hoy en día como Pueblo Viejo.

Pero no fue hasta 1603 cuando el gobernador Sequeira la reconoció como pueblo español de la época, cuando contaba con un poco menos de 12 colonos españoles que vivían muy pobremente. En 1938, con la creación de la Comarca del Barú región formada por las fértiles tierras explotadas por la Chiriquí Land Co., Alanje sufre una nueva pérdida territorial.

En 1941, con la Ley 103, se le cercena el corregimiento de Divalá y se elimina como Distrito, adhiriéndolo como corregimiento del Distrito de David. No obstante, la Constitución de 1946 le restableció a Alanje su categoría Distrital.

Alanje un pueblo con una historia y trayectoria religiosa que data de muchos años, inicia su leyenda religiosa, cuando por aquellos años de la época colonial en este pueblo se dio la aparición milagrosa de una imagen Santa de Cristo, la cual desde aquel tiempo ha sido venerada.

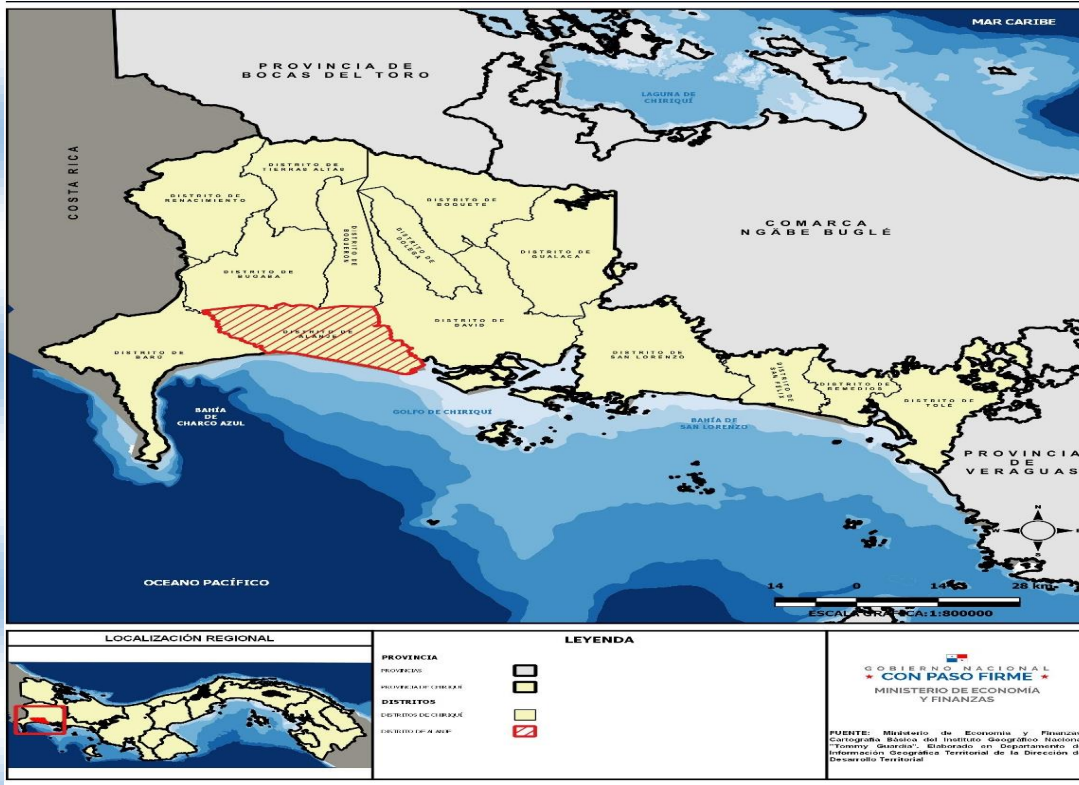
La creencia en la religión católica y, por ende, su devoción en los "Santos" aparece en Alanje, con la llegada de los españoles, quienes de inmediato introdujeron todas sus costumbres y tradiciones.

Al llegar los españoles, floreció la devoción a la Milagrosa Imagen del Santo Cristo de Alanje que en la actualidad se venera en El Santuario Diocesano del Santo Cristo de Alanje.





MAPA 1. UBICACIÓN DEL DISTRITO DE ALANJE, CON RESPECTO A LA PROVINCIA DE CHIRIQUÍ, REPÚBLICA DE PANAMÁ, AÑO 2018



Fuente: Elaborado en la DDT con base en información del Instituto Geográfico Nacional Tommy Guardia, 2024.

UBICACIÓN GEOGRÁFICA Y LÍMITES

El distrito de Alanje está ubicado en la provincia de Chiriquí, República de Panamá, en la zona sur occidental de la geografía de la provincia de Chiriquí. Según sus coordenadas geográficas, Alanje está situado entre los 8° 24' 0" de Latitud Norte y los 82° 37'00" de Longitud Oeste. Sus Límites son:

- Al Norte limita con los distritos de Bugaba y Boquerón.
- Al Sur limita con el Océano Pacífico, específicamente con el Golfo de Chiriquí.
- Al Este limita con el distrito de David.
- Al Oeste limita con el distrito de Barú.



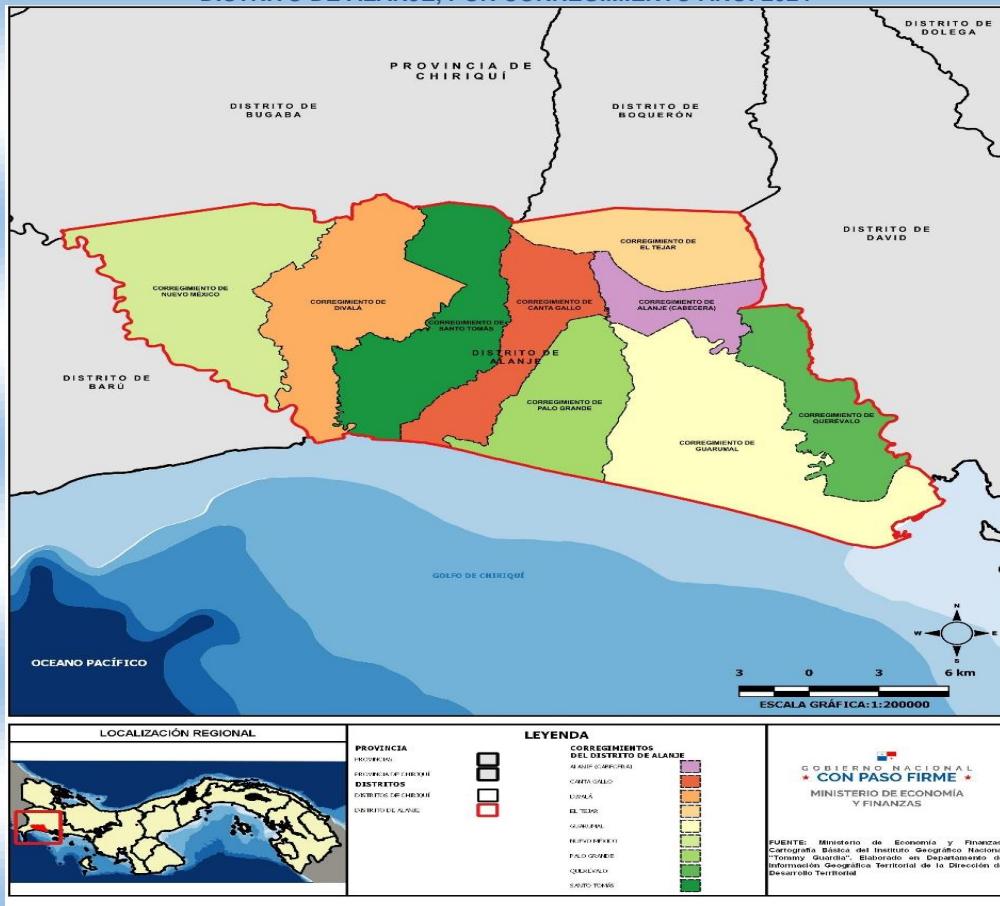


DIVISIÓN POLÍTICA ADMINISTRATIVA

La División Política Administrativa vigente del distrito de Alanje se aprobó mediante la Ley No 41 de 30 de abril de 2003, publicada en la Gaceta Oficial No 24,794, de 6 de mayo de 2003.

Mediante la Ley No 41 de 30 de abril de 2003, se crearon los corregimientos de Canta Gallo y Nuevo México, en el distrito de Alanje. Esta Ley dispone en el Artículo 3, que el artículo 26 de la Ley 1 de 1982 queda así: Artículo 26. El distrito de Alanje se divide en nueve (9) Corregimientos: Alanje Cabecera, Canta Gallo, El Tejar, Palo Grande, Querévalos, Guarumal, Santo Tomás, Divalá, Nuevo México.

MAPA 2. DIVISIÓN POLÍTICA ADMINISTRATIVA DE LA PROVINCIA DE CHIRIQUI, DISTRITO DE ALANJE, POR CORREGIMIENTO AÑO: 2024



Fuente: Elaborado en la DDT con base en información del Instituto Geográfico Nacional Tommy Guardia, 2024.





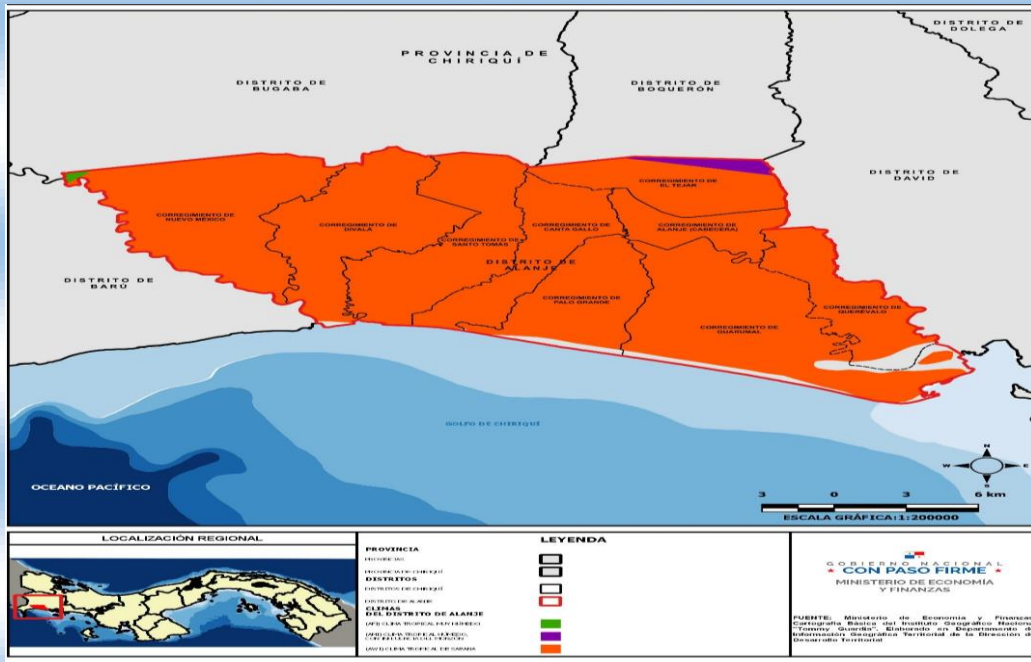
2.3. DIMENSIÓN ESTRATÉGICA

2.3.1. DIMENSIÓN FÍSICO – AMBIENTAL

Clima

De acuerdo con la clasificación de Köppen el clima de Alanje es tropical de sabana caracterizado por tener claramente definido dos estaciones al año, una húmeda monzónica y una seca. Las temperaturas suelen ser altas durante todo el año con poca variación estacional.

MAPA 3: CLIMAS DEL DISTRITO DE ALANJE, PROVINCIA DE CHIRIQUÍ, REPÚBLICA DE PANAMÁ, AÑO 2017



Fuente: Elaborado en la DDT con base en información del Instituto Geográfico Nacional Tommy Guardia, 2024.

Relieve

El relieve del distrito de Alanje está conformado por planicies aluviales formadas en el terciario y cuaternario por aluviones, rocas sedimentarias poco consolidadas y areniscas, con gran presencia de cenizas, tobas, lutitas y lavas basalto-ande siticas. Prácticamente, no existen formaciones montañosas en Alanje, casi toda su superficie es una gran llanura aluvial, la altura promedio es de unos 40 msnm y el relieve bastante plano.



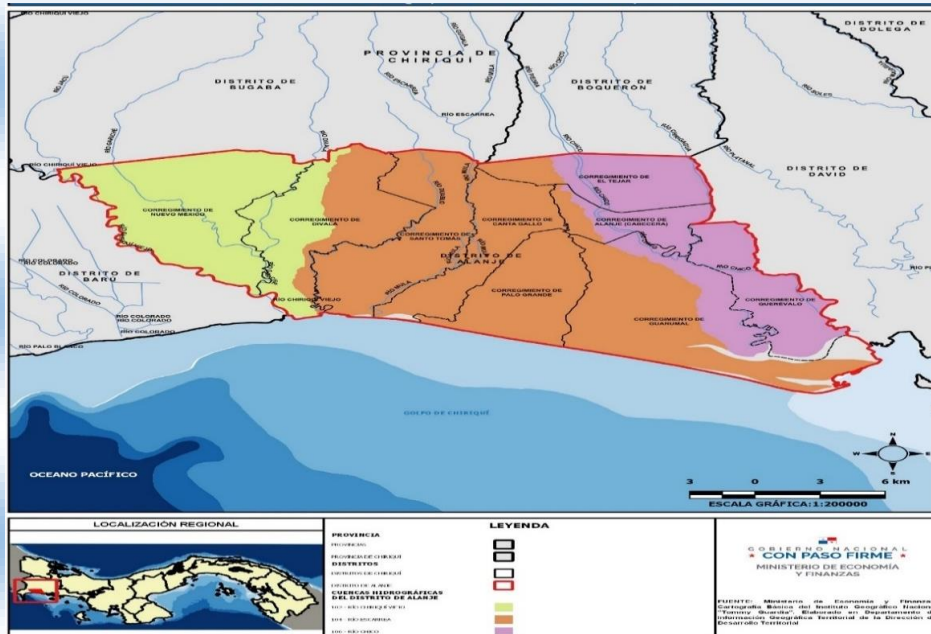


Hidrografía

La Red Hídrica que atraviesa el territorio de la región del distrito de Alanje está compuesta por afluentes del Río Chiriquí Viejo, Gariché, Escarrea, Chico, Duablo; así como la del Río Divalá que es uno de los afluentes del Río Gariché.

El distrito de Alanje es parte integral de tres importantes cuencas hidrográficas, que conforman la región hídrica del Pacífico Occidental de Panamá, es decir, las cuencas 102 (Río Chiriquí Viejo), la 104 (Río Escarrea) y la cuenca 106 (Río Chico).

MAPA 4. CUENCAS HIDROGRÁFICAS DEL DISTRITO DE ALANJE, PROVINCIA DE CHIRIQUÍ, REPÚBLICA DE PANAMÁ, AÑO 2017



Fuente: Elaborado en la DDT con base en información del Instituto Geográfico Nacional Tommy Guardia, 2024.

Biodiversidad y Ecosistemas

El distrito de Alanje, cuenta con atracciones naturales, eco regiones y una gran riqueza de flora y fauna.

Flora

Existen en el Distrito bosques de galería caracterizados por su vegetación riparia, que significa que tiene un alto grado de adaptación a la humedad del suelo, por eso suele crecer en las orillas de los ríos sobre todo de manera frondosa y siempre



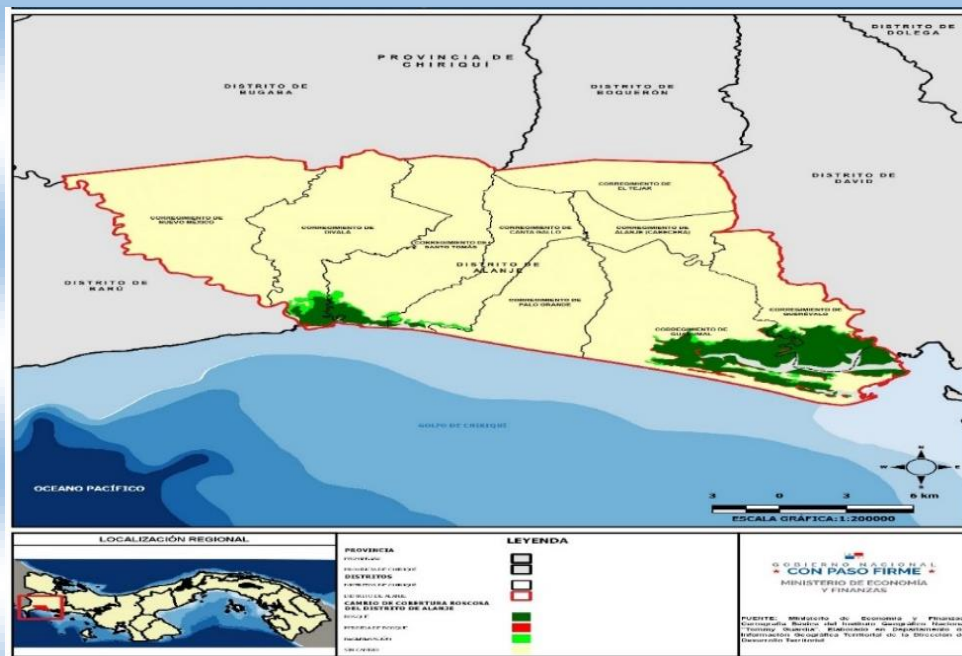


verde. Las áreas de bosques se encuentran en su mayoría, alteradas e incluyen especies pioneras de rápido crecimiento, que colonizan rápidamente las áreas perturbadas, entre ellas: ceibo, guarumo y balso.

En los bosques intervenidos se encuentran especies representativas como: el balso, guácimo, roble, cedro, laurel, guarumo, poro, nance, pava, guabo, casia y palma de sombrero.

Es importante destacar que, dentro de la clasificación de las áreas terrestres según su comportamiento global bioclimático del Sistema de Zona de Vida de Holdridge, establece que el distrito de Alanje se encuentra dentro del Bosque Húmedo Tropical. Considerada como la zona ecológica más extensa a nivel nacional, el cual ocupada el 40% del territorio del país y presenta precipitaciones entre los 1,850 mm y 3,400 mm. Dicha zona se caracteriza por dos regímenes mayores de precipitación: uno al norte de la división continental, con una distribución uniforme de la lluvia durante el año, suelos generalmente fértiles y laderas poco pronunciadas; otra, al sur, caracterizada por presentar clima monzonal estacional, alternativamente húmedo y seco.

MAPA 5. CAMBIOS DE COBERTURA BOSCOSA DEL DISTRITO DE ALANJE, PROVINCIA DE CHIRIQUÍ REPÚBLICA DE PANAMÁ AÑO 2017



Fuente: Elaborado en la DDT con base en información del Instituto Geográfico Nacional Tommy Guardia, 2024.





Fauna

En el distrito de Alanje se registran especies de la fauna que pertenecen a los siguientes grupos: Anfibios y Reptiles (caimán, tortugas, iguana verde), Aves (palomas, garzas, playeros, pericos y patos), Mamíferos (mono titi, manigordo, gato de agua), Peces (cetáceos de la región del Pacífico, como la ballena azul, jorobada, orca, cachalote, delfín, etc.).

Bosques Húmedos del lado Pacífico del Istmo

Se sitúan en territorios de “Costa Rica y Panamá, tienen 28,881 km², considerados en peligro. Diversidad biológica sobresaliente, con alta prioridad para la conservación.

Amenazas: Deforestación, expansión agrícola y ganadera, contaminación por camarónicas, quemas e introducción de especies exóticas. Hábitat presente en esta ecorregión: bosques semidecíduos del Pacífico.

Manglares de la Costa Húmeda del Pacífico

Se localizan en la costa húmeda del Pacífico (Costa Rica y Panamá). Estado de conservación vulnerable, con nivel de amenaza medio y estado de conservación final vulnerable.

Costa seca del Pacífico de Panamá, relativamente estable, nivel de amenaza moderado y estado de conservación final estable.

Ecorregiones

El Atlas Ambiental de Panamá establece, que en el distrito de Alanje se identificaron dos de las Ecorregiones. Una de tipo terrestre, representada por los bosques húmedos del lado Pacífico del Istmo y otra de carácter marino, denominada Manglares de la Costa Húmeda del Pacífico.

Áreas Protegidas

El distrito de Alanje cuenta con un área de conservación en El Pacífico, de la categoría de Refugio de Vida Silvestre, denominado Refugio de Vida Silvestre Playa La Barqueta Agrícola.

El Refugio de Vida Silvestre Playa La Barqueta Agrícola, fue creado por la Resolución de Junta Directiva JD-16-94 del 2 de agosto de 1994 y modificado por el Decreto Ejecutivo No 15 del 27 de febrero de 2003, se localiza en el sur de la provincia de Chiriquí, en el distrito de Alanje, específicamente en el corregimiento Guarumal. Posee una superficie total de 67 km².



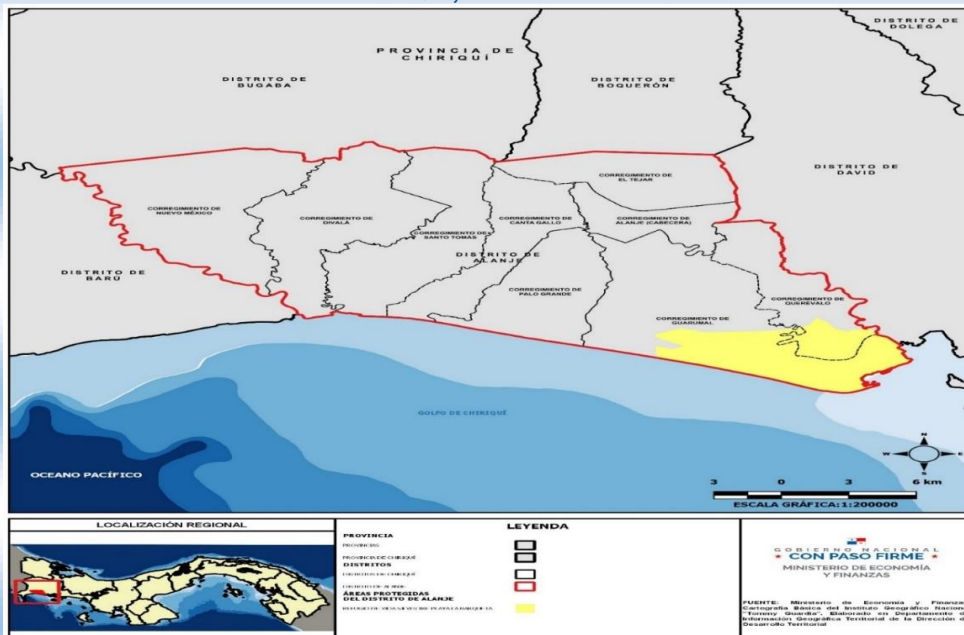


En el Decreto antes mencionado, se modifican los límites de esta área protegida, aumentado las áreas de manglares y esteros, y se reducen las superficies de playa, dunas y del componente marino, pasando la extensión del refugio de 5,935 a 6,716.30 hectáreas. Otro cambio en este decreto, es que no se considera la participación del Comité Ambiental de Alanje (CAA) en el desarrollo de actividades de protección y conservación de las tortugas marinas en el refugio 2.

La base legal que crea el Refugio de Vida Silvestre de Playa La Barqueta Agrícola, no contempló objetivos de conservación, pero el Plan de Manejo si contiene los objetivos:

- Conservar zonas de anidación de tortugas marinas y aves migratorias de interés nacional y regional.
- Conservar zonas de manglar por su importancia ecológica para la región.
- Regular la pesca de subsistencia de tal manera que se beneficien los pescadores locales.
- Armonizar el régimen de propiedad privada con los objetivos de conservación y de especies endémicas.
- Promover el ecoturismo como un instrumento imprescindible para el mantenimiento ecológico y económico del Refugio

**MAPA 6. ÁREAS PROTEGIDAS, DISTRITO DE ALANJE
PROVINCIA DE CHIRIQUÍ, REPÚBLICA DE PANAMÁ 2021**



Fuente: Elaborado en la DDT con base en información del Instituto Geográfico Nal. Tommy Guardia, 2024.





Sistemas Marinos Costeros

El Refugio de Vida Silvestre Playa la Barqueta Agrícola, constituye una de las Áreas Protegidas con Sistemas Marinos Costeros. Cuenta con una extensión de seis mil setecientos dieciséis puntos treinta hectáreas (6,716.30 hectáreas).

En el Refugio el Ecosistema del Manglar es un elemento muy representativo, el mismo está integrado por especies de mangles como: colorado, negro, blanco y mangle piñuelo; estas se localizan alrededor de los esteros, en la parte norte y este del Refugio.

Es importante señalar, el Refugio de Vida Silvestre Playa de La Barqueta Agrícola, es una zona de anidación de aves marinas y forma parte de las rutas utilizadas por aves migratorias; incluye también la iguana verde y negra; es un área de anidación de tortugas marinas.

El Decreto ejecutivo No 15 del 27 de febrero de 2003, atribuye como función al Ministerio de Ambiente, la regulación, preservación, uso y manejo de las mismas.

Clasificación y Uso de Suelo

Según el Mapa Agrológico de la República de Panamá, la provincia de Chiriquí cuenta con ocho tipos de suelos, de los cuales en el distrito de Alanje se observan diferentes cuatro tipos, que se detallan a continuación:

- Suelos categoría II (arables con algunas limitaciones en la selección de plantas y requieren de conservación moderada). Se encuentran en parte de los distritos de Barú, Alanje, David, San Lorenzo y San Félix.
- Suelos categoría IV (arables, con muy severas limitaciones en la selección de las plantas, requiere de un manejo muy cuidadoso o ambas cosas). Se localizan en variables porcentajes en todos los Distritos de la Provincia de Chiriquí.
- Suelos categoría V (no arables, con poco riesgo de erosión, pero con otras limitaciones, aptos para bosques y tierras de reservas). Comprende parte de los distritos de Alanje, Bugaba, Boquerón y David.
- Suelo Categoría VI (no arable con limitaciones muy severas, apta para pastos, bosques y tierras de reserva).

Cabe destacar los suelos de Alanje poseen una alta capacidad agrológica, lo que le ha permitido a lo largo del tiempo el desarrollo fructífero de diversas actividades agrícolas y pecuarias.

Se destacan entre los cultivos los rubros arroz, maíz, sorgo, frijol de bejuco, guandú, sandía, zapallo, yuca, caña de azúcar; palma aceitera, plátano, banano, aguacate, entre otros.





utilizando la disposición final en terrenos privados con su respectiva autorización de manera temporal.

Por otro lado, existe el servicio de corte de césped en las áreas perimetrales de los Centros Educativos del Distrito de Alanje y la recolección y disposición final de la basura, la cual es realizada por una empresa privada. Donde el Ministerio de Educación, es el encargado de cancelar los fondos a esta empresa.

El Concejo Municipal de Alanje, autoriza y regula mediante acuerdo municipal, la actividad a realizar, los impuestos a pagar, la duración del servicio y autoriza al Alcalde a agilizar el proceso y trámite para que la actividad proceda con la entidad regente encargada.



Cabe resaltar que la Autoridad de Aseo Urbano y Domiciliario de Panamá, con la finalidad de elaborar un documento diagnóstico de la situación de manejo y tratamiento de los desechos sólidos en los trece Distritos de la provincia de Chiriquí, elaboró un informe que contiene el Acta de Misión: Manejo de Desechos de la Provincia, en dicho documento se llegó a la conclusión que actualmente el Municipio de Alanje, no cuenta con una infraestructura para la disposición de los desechos sólidos.

Contaminación en el Agua

El Atlas Ambiental de Panamá, publicado por la Autoridad Nacional del Ambiente en el año 2010, establece que la Red de Monitoreo de la calidad del agua en cuencas y ríos en periodo 2002- 2008, llevó a cabo un estudio sobre la calidad del agua, donde determinó que, de las 35 cuencas muestreadas, el 86.0% obtuvo un Índice de calidad del agua, clasificando como dentro de un rango aceptable. Las cuencas hidrográficas que se monitorearon son las que se detallan a continuación:

- Chiriquí Viejo (102) que comprende los distritos de Alanje, Barú, Renacimiento y Bugaba. (Cuenca prioritaria)
- Río Chico (106) que comprende los distritos de Boquerón y Alanje. (Cuenca prioritaria).





Riesgos Ambientales

Principales amenazas y áreas vulnerables e impactos en el Distrito en los últimos años. Principalmente son por las inundaciones prolongadas por lluvias, el aumento del nivel del mar y ríos. Las áreas más vulnerables son los Corregimientos de Nuevo México, Querévalos y Divalá.

Cuadro 1. ÁREAS BULNERABLES E IMPACTOS POR INUNDACIONES, 2010-2021

Corregimientos	Comunidades	Personas afectadas	Viviendas afectadas
	Total	1,488	313
Nuevo México	Barro Blanco, Gariché, Chiriquí Viejo, Santa Elena, La Chorcha	1,222	254
Divalá	Divalá	200	42
Santo Tomás	Santo Tomás	nd	
Querévalo	Orillas del Río	66	15

Fuente: Base de datos Des inventar y SINAPROC (2023)

Sostenibilidad Ambiental

El Ministerio de Ambiente coordina con los diferentes Municipios, la conformación de un Comité Consultivo Distrital que es un mandato de la Ley 41 General de Ambiente, estas comisiones se constituyen en un organismo de consulta del Ministerio de Ambiente para analizar los temas ambientales, hacer observaciones, recomendaciones y propuestas según su esfera de competencia político administrativa, en el seguimiento de las acciones de gestión ambiental, de acuerdo a las políticas y estrategias ambientales del país.

El Comité Consultivo Distrital, debe conformarse por el Alcalde, tres Representantes del Concejo Municipal y tres Representantes de la Sociedad Civil Organizada del Distrito.

Cabe señalar que también en el Distrito, funciona un Comité Pro Rescate que se encarga del cuidado de Playa la Barqueta y del Programa de Rescate y Defensa de la Tortuga (*Lepidochelys olivacea*). El Comité realiza acciones en conjunto con la Municipalidad tales como: limpieza, vigilancia y también al cuidado de la llegada de estas especies a la playa, además se reúnen semanalmente para la programación de sus actividades. Tres corregimientos lo conforman: Alanje Cabecera, Guarumal y Palo Grande.





Gobernanza de la Gestión Integral de Desastres y Adaptación al Cambio Climático

El Municipio de Alanje ha dado pasos para la gestión del Riesgo de Desastre, para ello, se ha organizado en conjunto con las Juntas Comunales. Se han realizado reuniones con Grupos Organizados, Las Iglesias y Miembros de la Comunidad, para elaborar una propuesta, una hoja de ruta para la Gestión de Riesgo.


Para la atención de las emergencias por la ocurrencia de fenómenos naturales adversos, el Municipio coordina con los Estamentos de Seguridad, con las Autoridades Locales, Provinciales, Nacionales y Voluntarios, de manera que se organiza para realizar la atención de la Emergencia.

- Identificación de transporte: Carros dobles, botes, ambulancias, equipo pesado para remoción de escombros, etc.
- Evaluaciones de sitios afectados (MIVIOT, MIDA, MOP, Bomberos Otros)
- Evacuación de personas en riesgo.
- Rescate de afectados y atención médica
- Reubicación en albergues y otras instalaciones (escuelas, colegios, iglesias)
- Acopio de ayudas como ropa, alimentos, aguas, medicamentos, otras.

De acuerdo a la información proporcionada por SINAPROC, entre 2020 y 2023 se han organizado dos Capacitaciones sobre Inducción y Gestión de Riesgos y Planes de Emergencia a 90 participantes (docentes, estudiantes, padres de familia y estudiantes de brigadas) en los Centros Educativos: Santo Tomás y Escuela Bilingüe Divalá.

De igual manera, se ha organizado y capacitado a 40 personas del corregimiento Nuevo México para atender las alertas tempranas e iniciar los procesos de evacuación de las zonas de riesgo.

Por otro lado, se tienen identificadas como áreas para albergues: el IPT Divalá,





Escuela Nuevo México, Escuela Chiriquí Viejo, Escuela Orillas del Río y la Iglesia Evangélica de Guarumal.

Un elemento esencial para el Desarrollo Territorial y Gestión del Riesgo es el Ordenamiento Territorial. El Municipio de Alanje no cuenta con un Plan de Ordenamiento Territorial Local.

Síntesis de la Dimensión Ambiental

- Alanje posee un clima tropical húmedo y seco con influencia de monzón: condiciones favorables para la agricultura y ganadería. Conserva zonas de manglar por su importancia ecológica para la región. En los últimos años (se ha mantenido estado de conservación vulnerable con nivel de amenazas medio moderado y estable.)
- Posee abundante recurso hídrico que abastece a la población, para generación de energía y uso agropecuario. Es parte integral de las tres cuencas hidrográficas que forman la región hídrica del Pacífico Occidental (Chiriquí Viejo, Escarrea y Río Chico).
- De acuerdo con los usos de suelo predominan la categoría II, IV y V, y VI las mismas requieren conservación y son aptas para bosques, pastos y tierras de reserva.
- El distrito de Alanje posee tierras fértiles con alta capacidad agrológica para el desarrollo de diversas actividades agropecuarias.
- La eliminación de los desechos sólidos constituye un problema a nivel nacional, provincial y local, el Distrito no cuenta con una infraestructura adecuada para el manejo de los desechos sólidos lo cual podría generar un grave impacto ambiental y sanitario, poniendo en riesgo la salud de la población y degradando los ecosistemas.
- Las comunidades de Divalá, Nuevo México y Querévalo se encuentran expuestas a un alto riesgo debido a la recurrencia de inundaciones y aumento del nivel del mar. La gestión del riesgo actual es insuficiente para proteger a estas poblaciones y requiere una revisión y fortalecimiento significativos.





- Es indispensable concientizar a los habitantes hacia una cultura de sostenibilidad y conservar sus recursos, para ello se debe implementar seminarios, capacitaciones, estrategias que vayan destinadas a cuidar el medio ambiente.

2.3.2. DIMENSIÓN SOCIAL

Población

Según los resultados finales de los tres últimos Censos Nacionales de Población y Vivienda, la población del distrito de Alanje es eminentemente de tipo rural, para el año 2010 alcanzó los 16,508 habitantes, para el 2023 se registró un total de 18,877 habitantes, lo que representó una variación absoluta de 2,369 habitantes, adicionales, entre 2010 y 2023.

Es importante señalar que la mayor parte de la población se concentra en los corregimientos de Divalá, Alanje Cabecera, Guarumal, Nuevo México.

Densidad de la Población

Según el Censo de Población y Vivienda 2023, la población total del distrito de Alanje ascendía a 18,877 habitantes, distribuidos en una superficie territorial de 455.2 km².

El promedio de densidad de población por kilómetro cuadrado es de 41.5 habitantes.

Para el 2010 la población total del Distrito fue de 16,508 habitantes, con una densidad de 37.2 habitantes por km², lo que representa un incremento de 2.2 habitantes adicionales por km², en relación al año 2010.

Cuadro 2. SUPERFICIE, POBLACIÓN Y DENSIDAD DE POBLACIÓN EN EL DISTRITO DE ALANJE, SEGÚN CORREGIMIENTO: CENSO 2000, 2010 Y 2023

Corregimientos	Superficie (Km ²)	Población			Densidad (habitantes por Km ²)		
		2000	2010	2023	2000	2010	2023
Total	455.2	15,497	16,508	18,877	35.0	37.2	41.5
Alanje (cabecera)	20.8	2,703	2,406	3,186	126.1	112.3	153.2
Divalá	61.4	6,256	3,457	3,496	86.9	48.0	56.9
El Tejar	35.4	1,507	1,961	2,113	41.3	53.7	59.7
Guarumal	91.4	2,092	2,418	2,743	25.1	29.0	30.0
Palo Grande	41.0	563	578	642	13.7	14.1	15.7
Querévalo	36.7	1,536	1,751	2,006	44.6	50.8	54.7
Santo Tomás	56.4	840	1,259	1,511	18.6	27.9	26.8
Canta Gallo (17)	38.1	...	577	683	...	15.6	17.9
Nuevo México (17)	74.0	...	2,101	2,497	...	28.9	33.8

Fuente: Instituto Nacional de Estadística y Censo INEC (2023)





El corregimiento con mayor superficie territorial en el distrito de Alanje es Guarumal, con 91.4 km² y una densidad de 30.0 habitantes por kilómetro cuadrado.

Alanje Cabecera es el corregimiento con menor superficie territorial, 20.8 km². Sin embargo, se concentran en éste la mayor cantidad de habitantes por kilómetro cuadrado, 153.2 habitantes, según cifras oficiales del Censo de Población y Vivienda 2023.

Población por Sexo y Grupo de Edad

El Censo de Población y Vivienda 2023, refleja que en el distrito de Alanje habitaban 9,782 hombres y 9,095 mujeres lo que representa 51.8. % y 48% respectivamente. En el Censo se puede observar que hay un margen de 107.40, un índice de masculinidad más hombres que mujeres.

Los Corregimientos con mayor concentración de habitantes son: Divalá, Alanje, Guarumal y Nuevo México, Querévalos, El Tejar. Los Corregimientos de menos concentración de habitantes son Palo Grande y Canta Gallo.

Cuadro 3. POBLACIÓN SEGÚN RANGO DE EDADES Y SEXO POR NÚMERO Y PORCENTAJES CENSO DE POBLACIÓN Y VIVIENDA 2023

Grupo de Edades	Sexo					
	Total		Hombre		Mujer	
	No.	%	No.	%	No.	%
Total	18,877	100.0	9,782	51.8	9,095	48.2
0 - 4	1,801	9.5	957	5.1	844	4.5
5 - 9	1,643	8.7	842	4.5	801	4.2
10 - 14	1,691	9.0	868	4.6	823	4.4
15 - 19	1,682	8.9	864	4.6	818	4.3
20 - 24	1,567	8.3	837	4.4	730	3.9
25 - 29	1,359	7.2	691	3.7	668	3.5
30 - 34	1,199	6.4	595	3.2	604	3.2
35 - 39	1,054	5.6	516	2.7	538	2.9
40 - 44	1,081	5.7	559	3.0	522	2.8
45 - 49	1,035	5.5	520	2.8	515	2.7
50 - 54	1,101	5.8	596	3.2	505	2.7
55 - 59	940	5.0	495	2.6	445	2.4
60 - 64	789	4.2	422	2.2	367	1.9
65 - 69	598	3.2	338	1.8	260	1.4
70 - 74	494	2.6	255	1.4	239	1.3
75 - 79	388	2.1	194	1.0	194	1.0
80 - 84	243	1.3	119	0.6	124	0.7
85 y más	212	1.1	114	0.6	98	0.5

Fuente: Instituto Nacional de Estadística y Censo INEC (2023)

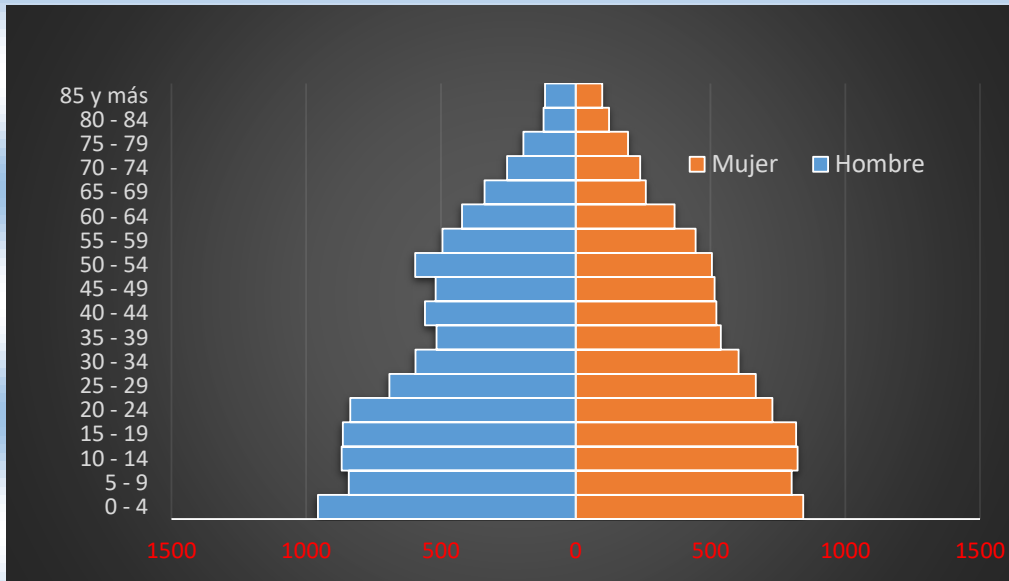
Pirámide de la Población

La pirámide poblacional presenta una pirámide progresiva está estructurada en una base relativamente amplia. En los grupos de edad de 0-19 años tienen un número significativo de personas, mostrando que la población joven es bastante numerosa, posteriormente la pirámide se estrecha ligeramente concentrando la población adulta joven de 20 a 39 años donde refleja un aumento en la proporción de mujeres, tendencia que podría reflejar migración, cambios en las tasas de natalidad o diferencias en la mortalidad entre sexos y finalmente se observa que la cúspide de la pirámide, es angosta, comienza a disminuir de manera más marcada, producto de que concentra la población adulta, indicando un proceso de envejecimiento de adultos mayores.





Gráfica 1. POBLACION POR SEXO Y EDAD - DISTRITO DE ALANJE, 2023



Fuente: Instituto Nacional de Estadística y Censo INEC (2023)

Población Afrodescendiente e Indígena

Para el año 2023, Fuentes del Instituto Nacional de Estadística y Censo (INEC), reflejan 6,856 es la población afrodescendiente; dividido en las siguientes categorías: Afrodescendientes 158, Afro panameño 432, Moreno 2924, Negro 92, Afro colonial 17, Afroantillano 18, que corresponde al 42.60%.

Cuadro 4. POBLACIÓN TOTAL DE AFRODESCENDIENTE EN EL DISTRITO DE ALANJE, POR GRUPO AL QUE PERTENECE, SEGÚN CORREGIMIENTO CENSO: 2023

Corregimiento	POBLACIÓN									Porcentaje Población Afrodescendiente
	Total	GRUPO AFRODESCENDIENTE AL QUE PERTENECE								
	Total	afro-descendiente	Afro-panameño	moreno	negro	Afro colonial	Afro antillano	Otro grupo Afro descendiente		
Alanje	18,877	6856	158	432	2,924	92	17	18	3,215	36.3
Alanje-Cabecera	3,186	1,278	50	140	486	29	6	9	558	40.1
Divalá	3,496	748	14	24	193	8	1	2	506	21.4
El Tejar	2,113	419	10	68	233	12	4	0	92	19.8
Guarumal	2,743	1,847	30	54	981	8	2	1	771	67.3
Palo Grande	642	328	7	13	137	5	4	0	162	51.1
Querévalo	2,006	1,082	38	59	354	8	0	6	617	53.9
Santo Tomás	1,511	778	6	11	363	15	0	0	383	51.5
Canta Gallo	683	86	0	31	45	3	0	0	7	12.6
Nuevo México	2,497	290	3	32	132	4	0	0	119	11.6

Fuente: Instituto Nacional de Estadística y Censo INEC (2023)





Otros grupos afrodescendientes (culisos, trigueños, mulatos, canela, carabalí, costeño) ascienden a 3,215 habitantes que corresponde al 46.80%.

La población con mayor proporción de afrodescendientes son los siguientes Corregimientos de: Guarumal 1,847, Alanje 1,278 y Querévalos 1,082 habitantes.

El Corregimiento que menos afrodescendiente tiene es Canta Gallo con 86 habitantes.

Poblaciones Indígenas

Datos del Censo de Población y Vivienda 2023, en el Distrito se evidenciaba la presencia de 4,838 indígenas, lo que equivale a 25.6% de la población del Distrito en ese periodo. El grupo indígena más representativo en el distrito de Alanje es el Ngábe, representado por un total de 4,707 indígenas, en segundo lugar, se ubican los de la etnia Buglé, con un total de 116 indígenas; a nivel del Distrito. La mayor proporción indígena 23.2% se concentra en el corregimiento de Nuevo México y la menor en el corregimiento de Canta Gallo con el 2.6%.

Cuadro 5. POBLACIÓN TOTAL E INDÍGENA EN EL DISTRITO DE ALANJE, POR GRUPO AL QUE PERTENECE, SEGÚN CORREGIMIENTO CENSO: 2023

Corregimiento	Población									
	Grupo Indígena al que pertenece									
	total	total	kuna	Ngabe	Bugle	Teribe naso	bokota	Emberá	ninguno	No declarado
TOTAL	18,877	4,838	13	4,707	116	1	1	1	14,038	
Alanje(CAB)	3,186	962	3	916	41	1	1		2,224	
Divalá	3,496	917	6	890	21				2,579	
El Tejar	2,113	538	1	534	3				1,575	
Guarumal	2,743	470	1	456	13				2,273	
Palo Grande	642	171	1	150	20			1	470	
Querévalo	2,006	275	1	274	0				1,731	
Santo Tomas	1,511	251	0	238	13				1,260	
Canta Gallo	683	129		129	0				554	
Nuevo México	2,497	1,125		1,120	5				1,372	

Fuente: Instituto Nacional de Estadística y Censo INEC (2023).

Educación

El distrito de Alanje cuenta con un total de veinte (20) instalaciones educativas en las cuales se imparte la educación de carácter formal, que incluye la enseñanza Preescolar, Primaria, Premedia y la Educación, Media.





Según las estadísticas del Ministerio de Educación, en el año 2023 laboraban un total de doscientos sesenta y seis (266) docentes, que atienden una matrícula total de 3,793 estudiantes, distribuidos a nivel de los nueve corregimientos que conforman el Distrito.

Los datos estadísticos del Ministerio de Educación, MEDUCA- Chiriquí, establece que para el 2023, en el distrito de Alanje funcionaban un total de catorce (14) Centros de educación Preescolar, de tipo formal, localizados en la mayor parte de las Escuelas Primarias del Distrito. La matrícula total registrada en nivel de enseñanza Preescolar del distrito de Alanje, para el 2023, ascendía a un total de 477 estudiantes.

Por otro lado, con relación al nivel de enseñanza Primaria las estadísticas del Ministerio de Educación en Chiriquí, para el 2023, establece que las Escuelas primarias registraron una matrícula total de 2,734 estudiantes, con un total de 172 aulas y 129 docentes.

Finalmente, el nivel de enseñanza Premedia y Media registró una matrícula total de 1,059 estudiantes, con 36 aulas y 94 docentes.

Para el año 2024, la matrícula inicial en el distrito de Alanje fue de 3,818, atendidos por 158 docentes en primaria y 92 correspondiente para Premedia y Media.

Para el año 2024, la matrícula inicial en el distrito de Alanje fue de 3,818, atendidos por 158 docentes en primaria y 92 correspondiente para Premedia y Media.





Cuadro 6. CENTROS EDUCATIVOS, MATRÍCULA Y NÚMERO DE DOCENTES, EN EL DISTRITO DE ALANJE: AÑO 2023

Corregimiento	Total de Centros Educativos	Total de Matrícula	Total de Docentes
Total	20	3,793	268
Alanje Cabecera	2	460	64
Divalá	3	1,348	116
El Tejar	4	757	12
Guarumal	3	394	26
Palo Grande	1	31	3
Querevalo	2	231	13
Santo Tomás	2	234	16
Canta Gallo	1	139	7
Nuevo México	2	199	11

Fuente: MEDUCA 2023.

Con relación a la Educación Superior, en el distrito de Alanje, se encuentra establecido la Universidad Popular de Alanje, esta institución fue creada mediante el Consejo Académico No 9-97 del 14 de noviembre de 1997, con el objetivo de promover la participación social de programas educativos, para mejorar la calidad de vida de los habitantes de las diferentes comunidades del Distrito. Sin embargo, se requiere la implementación de ofertas académicas para nuestros jóvenes estudiantes que buscan la superación profesional.

Cuadro 7. CENTROS EDUCATIVOS DEL DISTRITO DE ALANJE, AÑO 2022

No.	Nombre del Centro Educativo	Provincia	Distrito	Corregimiento	Oferta 2023	Dependencia
1	ESC. ALANJE	CHIRIQUÍ	ALANJE	ALANJE	PREESCOLAR-PRIMARIA	OFICIAL
2	ESC. MOSTRENCO	CHIRIQUÍ	ALANJE	ALANJE	PREESCOLAR-PRIMARIA	OFICIAL
3	ESC. CANTA GALLO	CHIRIQUÍ	ALANJE	CANTA GALLO	PREESCOLAR-PRIMARIA-PRIMEDIA	OFICIAL
4	ESC. BILINGÜE DIVALA	CHIRIQUÍ	ALANJE	DIVALÁ	PREESCOLAR-PRIMARIA-PRIMEDIA-MEDIA	OFICIAL
5	I.P.T. DIVALÁ	CHIRIQUÍ	ALANJE	DIVALÁ	PROFESIONAL Y TÉCNICA	OFICIAL
6	ESC. LOS LIMONES	CHIRIQUÍ	ALANJE	DIVALÁ	PRIMARIA	OFICIAL
7	ESC. EL TEJAR	CHIRIQUÍ	ALANJE	EL TEJAR	PREESCOLAR-PRIMARIA	OFICIAL
8	ESC. LOMA DE SAN PEDRO	CHIRIQUÍ	ALANJE	EL TEJAR	PREESCOLAR-PRIMARIA	OFICIAL
9	ESC. LA PITA	CHIRIQUÍ	ALANJE	EL TEJAR	PREESCOLAR-PRIMARIA	OFICIAL
10	COLEGIO SECUNDARIO ALANJE	CHIRIQUÍ	ALANJE	EL TEJAR	PREESCOLAR-PRIMARIA-MEDIA ACADÉMICA	OFICIAL
11	C.E.B.G. GUARUMAL	CHIRIQUÍ	ALANJE	GUARUMAL	PREESCOLAR-PRIMARIA-PRIMEDIA	OFICIAL
12	ESC. GUASIMO	CHIRIQUÍ	ALANJE	GUARUMAL	PREESCOLAR-PRIMARIA	OFICIAL
13	ESC. LOS POCITOS	CHIRIQUÍ	ALANJE	GUARUMAL	PRIMARIA	OFICIAL
14	C.E.B.G. CHIRIQUI VIEJO	CHIRIQUÍ	ALANJE	NUEVO MEXICO	PREESCOLAR-PRIMARIA-PRIMEDIA	OFICIAL
15	C.E.B.G. LAS MERCEDES	CHIRIQUÍ	ALANJE	NUEVO MEXICO	PREESCOLAR-PRIMARIA	OFICIAL
16	C.E.B.G. PALO GRANDE	CHIRIQUÍ	ALANJE	PALO GRANDE	PREESCOLAR-PRIMARIA	OFICIAL
17	ESC. QUEREVALOS	CHIRIQUÍ	ALANJE	QUEREVALO	PREESCOLAR-PRIMARIA	OFICIAL
18	ESC. ORILLA DEL RIO	CHIRIQUÍ	ALANJE	QUEREVALO	PREESCOLAR-PRIMARIA-PRIMEDIA	OFICIAL
19	ESC. SAN MARTIN	CHIRIQUÍ	ALANJE	SANTO TOMAS	PREESCOLAR-PRIMARIA	OFICIAL
20	ESC. SANTO TOMAS	CHIRIQUÍ	ALANJE	SANTO TOMAS	PREESCOLAR-PRIMARIA-PRIMEDIA	OFICIAL

Fuente: MEDUCA, 2022.





Analfabetismo

El analfabetismo muestra la proporción de aquella población estudiantil que queda absolutamente del margen del desarrollo, por no contar con las capacidades educativas básicas de leer y escribir. Las estadísticas del Censo del año 2023, establecen que, el analfabetismo en el distrito de Alanje en cifras absolutas fue de 1,194 personas analfabetas, tomando como base la población de 10 años y más edad, y en cifras relativas es de 7.7%. Al llevar a cabo una comparación con el censo de 2,010, el analfabetismo disminuyó en 1.1%, indicador que demuestra un ligero avance en la erradicación de este problema.

Cuadro 8. POBLACIÓN DE 10 AÑOS Y MÁS EN EL DISTRITO DE ALANJE POR ALFABETISMO, SEGÚN SEXO POR CORREGIMIENTO, AÑO:2023

Corregimiento	Población de 10 y mas años de edad								Porcen-taje de analfa-betas
	Total	Alfabetismo						No decla-rado	
		Alfabeto			Analfabeta				
		Total	Hombres	Mujeres	Total	Hombres	Mujeres		
TOTAL	15,433	14,239	7,384	6,855	1,194	599	595	7.7	
Alanje-Cabecera	2,577	2,347	1,202	1,145	230	124	106	8.9	
Divalá	2,802	2,529	1,339	1,190	273	131	142	9.7	
El Tejar	1,741	1,602	820	782	139	66	73	8	
Guarumal	2,319	2,212	1,148	1,064	107	58	49	4.6	
Palo Grande	526	484	256	228	42	14	28	8	
Querévalo	1,716	1,643	828	815	73	38	35	4.3	
Santo Tomás	1,250	1,175	602	573	75	48	27	6	
Canta Gallo	574	529	278	251	45	31	14	7.8	
Nuevo México	1,928	1,718	911	807	210	89	121	10.9	

Fuente: Instituto Nacional de Estadística y Censo INEC. 2023

Deserción Escolar

La deserción escolar en los Centros Educativos, se refiere al total de alumnos que abandonan la escuela antes de concluir algún grado de un nivel educacional determinado. Al analizar los datos estadísticos del Ministerio de Educación, podemos concluir que para el año lectivo 2023, el número de desertores en el nivel de enseñanza primaria, en el distrito de Alanje, ascendió a 20 estudiantes y un total de 30 estudiantes desertaron en el nivel de enseñanza Premedia y Media Académica.





Educación No Formal

El Subsistema no regular, contempla modalidades educativas tales como la educación inicial desde el nacimiento hasta los primeros 5 años de vida. Según las estadísticas del Ministerio de Educación en Chiriquí, durante el año 2023 funcionaban dos (2) CEFACEI's en el distrito de Alanje, ubicados en las siguientes escuelas: Palo Grande (Palo Grande) y Guásimo (corregimiento de Guarumal), estos centros atendían una matrícula de 20 niños.

Salud

El distrito de Alanje cuenta con 11 infraestructuras mediante las cuales se brinda el servicio de atención primaria en salud, las cuales en su mayoría dependen directamente del Ministerio de Salud (MINSA), una depende administrativa y financieramente de la Caja de Seguro Social (CSS); y es la nueva ULAPS de Divalá, construida por un monto de B/. 4,001,609.36, la obra se inauguró el 7 de septiembre de 2016. Esta infraestructura <reemplazó la Antigua Policlínica de Divalá

Cuadro 9. **INFRAESTRUCTURA Y/O INSTALACIONES DE SALUD EXISTENTE EN EL DISTRITO DE ALANJE, SEGÚN CORREGIMIENTO: CENSO 2023**

DENOMINACIÓN	CORREGIMIENTO	LUGAR POBLADO	DEPENDENCIA
POLICLINICAS			
Policlinica de Divalá	Alanje	Divalá	C.S.S
CENTROS DE SALUD BÁSICOS			
Centro de Salud de Alanje	Alanje cabecera	Alanje	MINSA
SUB-CENTROS DE SALUD			
Sub-Centro de Salud El Tejar	Alanje	El Tejar	MINSA
Sub-Centro de Salud Guarumal	Alanje	Guarumal	MINSA
Sub-Centro de Salud Querévalo	Alanje	Querévalo	MINSA
PUESTOS DE SALUD			
Puestos de Salud La Pita	Alanje	La Pita	MINSA
Puestos de Salud Palo Grande	Alanje	Palo Grande	MINSA
Puesto de Salud Orillas del Río	Alanje	Orillas de Río	MINSA
Puesto de Salud Santo Tomás	Alanje	Santo Tomás	MINSA
Puesto de Salud Canta Gallo	Alanje	Canta Gallo	MINSA
Puesto de Salud Chiriqui Viejo	Alanje	Nuevo México	MINSA

Nota: 1/incluye Instalaciones de Salud que no están funcionando.

Fuente: Ministerio de Salud 2023





Tasa de Natalidad

Durante el año 2022, la tasa de natalidad del distrito de Alanje fue de 22.5%, se registró un total de 399 nacimientos vivos en el Distrito, la cual en su totalidad ocurrió en instalaciones de salud y recibieron asistencia de un profesional especializado en el campo de la salud.

Cabe destacar que, del total de nacimientos vivos registrado en el Distrito, el mismo representó el 5.12% del total de los nacimientos vivos registrado a nivel de la provincia de Chiriquí.

Cuadro 10. NACIMIENTOS VIVOS EN LA REPÚBLICA POR ASISTENCIA PROFESIONAL Y PERSONA QUE ATENDIÓ EL PARTO, SEGÚN ÁREA, PROVINCIA Y DISTRITO DE RESIDENCIA AÑO 2022

Provincia /Distrito	Nacimientos vivos								
	Total	Asistencia profesional							
		Con (1)				Sin (2)			
		Total	Persona que atendió el parto			Total	Persona que atendió el parto		
Médico	Enfermera/ Enfermera Obstetra		Técnico en enfermería	Comadrona con adiestramiento	Comadrona sin adiestramiento		Otra (3)		
Chiriquí	399	390	390	-	-	9	-	6	3
Alanje	399	390	390	-	-	9	-	6	3

Fuente: Instituto Nacional de Estadística y Censo INEC (2023).

Mortalidad

La Estadísticas de mortalidad en el distrito de Alanje, registró para él 2022 un total de 128 fallecimientos, de los cuales el 125 fueron certificados por un médico y tres (3) no contaba con certificación médica

Cuadro 11. DEFUNCIONES EN LA REPÚBLICA DE PANAMÁ POR SEXO, CERTIFICACIÓN MÉDICA Y SITIO DE OCURRENCIA, SEGÚN ÁREA, PROVINCIA Y DISTRITO DE RESIDENCIA

Provincia /Distrito	Defunciones (1)						
	Total	Sexo		Certificación médica		Sitio de ocurrencia	
		Hombres	Mujeres	Con	Sin	En instalación de salud	En otro lugar
Chiriquí	122	67	55	122	0	84	38
Alanje	122	67	55	122	-	84	38

Fuente: Instituto Nacional de Estadística y Censo INEC (2023)

La estadística de mortalidad en el distrito de Alanje, registro para el 2023 un total de 102 fallecimientos, y al llevar a cabo la comparación de los datos de mortalidad a 38





nivel del distrito de Alanje con el total de la provincia, podemos observar que la mortalidad refleja un porcentaje de 3.8 %. Dentro de las principales causas de mortalidad para el año 2020, están: Covid-19, tumores malignos, enfermedades cerebrovasculares, diabetes mellitus, otras enfermedades del corazón.

Morbilidad

De acuerdo datos proporcionados por el MINSA, en la provincia de Chiriquí, año 2023, las siete principales causas de morbilidad en el distrito de Alanje fueron:

- **Caries de la dentina:** Sobresalen el grupo de edades de niños (as) de 5 a 9 años con el 27.7. % de los casos atendidos, seguido del grupo de 10-14 años con el 17.1% de los casos.
- **Rinofaringitis Aguda** (resfriado común): Resaltan los grupos de edades de niños (as) de 1 a 4 años de edad con más casos atendidos con esta condición (32.8%).
- **Hipertensión esencial:** Se observa en los grupos de edades de 65 y más con el 48.2% de los casos.
- **Gastroenteritis y Colitis:** El grupo de 1 a 4 años presenta la mayor proporción de casos (30. %)
- **Examen de la pesquisa especial para tumor del cuello:** Se observa en mujeres en los grupos de edades de 20 a 64 años, pero el grupo más alto de casos es de 25 a 59 años con el 35.9% de los casos.
- **Diabetes Mellitus, no especificada, sin mención:** se observa en los grupos de edades comprendidas de 35 a 65 y más, en donde el mayor número de casos se da en las edades de 65 y más con el 37.5%.
- **Parasitosis intestinal, sin otra especificación:** sobresale el grupo de edades de niños de 1 a 4 años con el 26.8% de los casos.

Vivienda

Características de las Viviendas

Para el 2023, se registró un total de 5,478 viviendas particulares ocupadas en el Distrito, reflejando un incremento del 21.6%, en comparación al 2010; cabe resaltar el hecho de que en el corregimiento de Divalá se concentra el 17.6% de total de las viviendas particulares ocupadas en el Distrito.

Durante las dos últimas décadas en el distrito de Alanje se observa la tendencia de un crecimiento significativo en el número total de viviendas particulares ocupadas.

En el distrito de Alanje se encontraron un total de 375 viviendas con piso de tierra, equivalente al 6.8% del total de las viviendas del Distrito; además se registraron 359





viviendas particulares ocupadas que no contaban con el suministro de agua potable, las cuales representaban el 6.5% del total de las viviendas del Distrito.

Cuadro 12. VIVIENDAS PARTICULARES OCUPADAS EN EL DISTRITO DE ALANJE, SEGÚN CORREGIMIENTO: CENSO 2023

Corregimiento	Total de viviendas	Total de viviendas Ocupadas	Viviendas Particulares Ocupadas				
			Con piso de tierra	Sin agua potable	Sin servicio sanitario	sin luz eléctrica	cocinando con leña
Total	7,231	5,478	375	359	315	408	296
Alanje (cab)	1,210	868	83	26	98	80	55
Divala	1,280	968	64	128	23	59	38
El Tejar	765	618	39	17	28	35	28
Guarumal	1,083	841	50	12	58	67	55
Palo Grande	276	207	9	13	14	20	13
Querévalo	737	623	32	5	26	27	24
Santo Tomás	629	499	21	21	27	34	27
Canto Gallo	316	216	8	60	6	19	7
Nuevo México	935	638	69	77	35	67	49

Fuente: Instituto Nacional Estadística y Censo INEC (2023)

El censo de 2023 determinó la existencia de 315 viviendas sin servicio sanitario, equivalente al 5.7% del total de las viviendas del Distrito. A demás en el presente cuadro se puede observar que se registraron un total de 408 viviendas que no contaban con el servicio de suministro de energía eléctrica, es decir, el 7.4% del total de las viviendas censadas.

Finalmente, se puede observar que un total de 296 viviendas cocinan con leña, que representan el 5.4% del total de las viviendas particulares censadas en el Distrito.

Materiales de las Paredes

En relación al material predominante en las paredes: El Censo 2023(INEC), refleja aproximadamente el 90.7% están construidas con bloque, ladrillo, piedra o concreto, en un 4.8% predominan materiales tipo (palma paja, penca caña, palos), y un 4.4 % de las viviendas ocupadas del Distrito predominan materiales tipo (maderas, tablas troza) y otros materiales.





Cuadro 13. VIVIENDAS PARTICULARES OCUPADAS EN EL DISTRITO DE ALANJE, POR MATERIAL PREDOMINANTE PAREDES, SEGÚN CORREGIMIENTO: CENSO 2023

Viviendas particulares ocupadas								
Corregimiento	Total	Material Predominante de las paredes de la vivienda						
		Bloque, ladrillo, piedra, concreto	Madera (tablas, troza)	Quincha y adobe	Metal (zinc, aluminio)	Palma, paja, penca, caña, palos)	Otros Materiales	Sin paredes
Total	5,478	4971	147	13	35	265	22	25
Alanje (cab)	868	773	46		7	21	3	18
Divala	968	869	18		4	72	5	
El Tejar	618	571	23		6	17	0	1
Guarumal	841	785	6	1	8	34	5	2
Palo Grande	207	196	0		0	10	0	1
Querévalo	623	594	14		3	4	6	2
Santo Tomás	499	465	11		3	17	2	1
Canto Gallo	216	204	4		4	3	1	0
Nuevo México	638	514	25	12	0	87	0	0

Fuente: Instituto Nacional de Estadística y Censo INEC (2023)

Material en el Techo

El 97.7% de las viviendas particulares ocupadas en el distrito de Alanje, refleja que el material predominante en el techo es de metal de zinc, aluminio. Que corresponden a 5,357 viviendas. Los Corregimientos con más viviendas en esta condición son: Divalá, Alanje, Guarumal.

El 2.30% representa las viviendas particulares ocupadas con material en el techo construidas de palma, paja o penca, corresponden a 78 viviendas. Los Corregimientos con más vivienda en esta condición: Guarumal, Alanje.

Cuadro 14. VIVIENDAS PARTICULARES OCUPADAS EN EL DISTRITO DE ALANJE, POR MATERIAL PREDOMINANTE EN EL TECHO, SEGÚN CORREGIMIENTO: CENSO 2023

Viviendas particulares ocupadas								
Corregimiento	Total	Material Predominante en el techo de la vivienda						
		losa de concreto	Teja	Otro tipo de tejas (tejalit, panalit)	Metal (zinc, aluminio)	madera	palma, paja o penca	otros materiales
Total	5,478	3	8	9	5357	2	78	21
Alanje (cab)	868		1	3	829	1	21	13
Divala	968			3	961	0	3	1
El Tejar	618		1	0	605	0	12	
Guarumal	841	2	5	2	806	0	22	4
Palo Grande	207	1	0	1	204	0	1	
Querévalo	623		0	0	615	0	5	3
Santo Tomás	499		1	0	491	0	7	0
Canto Gallo	216		0	0	215	1	0	0
Nuevo México	638		0	0	631	0	7	0

Fuente: Instituto Nacional de Estadística y Censo INEC (2023)





Tipo de Piso

El material predominante en el tipo de piso en las viviendas ocupadas en el Distrito de Alanje según el último censo 2023(INEC), es de pavimento o concreto. Lo que equivale al 73.5% del total de las viviendas ocupadas correspondientes a 4,031 viviendas.

El 19 % de las viviendas ocupadas, el tipo de piso es de mosaico, baldosa, mármol, parqué. El 7.50% de las viviendas ocupadas declaran que el tipo de pisos es de tierra, ladrillo, otros materiales.

Cuadro 15. VIVIENDAS PARTICULARES OCUPADAS EN EL DISTRITO DE ALANJE, MATERIAL PREDOMINANTE EN EL PISO DE LA VIVIENDAS, SEGÚN CORREGIMIENTO: CENSO 2023

Corregimiento	Total	Material Predominante en el piso de la vivienda					
		mosaico, baldosa, marmol, parqué	Pavimento (concreto)	Ladrillo	madera	tierra	otros materiales
Total	5,478	1053	4031	1	16	375	2
Alanje (cab)	868	173	607	0	5	83	0
Divala	968	159	744	0	1	64	0
El Tejar	618	161	415	0	2	39	1
Guarumal	841	189	600	0	1	50	1
Palo Grande	207	31	167	0	0	9	0
Querévalo	623	201	389	0	1	32	0
Santo Tomás	499	80	395	1	2	21	0
Canto Gallo	216	3	204	0	1	8	0
Nuevo México	638	56	510	0	3	69	0

Fuente: Instituto Nacional de Estadística y Censo INEC (2023)

Abastecimiento de Agua

Según los resultados del Censo Nacional de Población y Vivienda de 2023, del total de las viviendas ocupadas en el distrito de Alanje, unas 1,364 viviendas, que corresponden al 24.8% cuentan con el servicio de abastecimiento de agua potable del IDAAN, cifra que indica una cobertura regular en cuanto al acceso de la población del distrito, al servicio de suministro del vital líquido.

De las viviendas que cuentan con abastecimiento de agua potable, el 51.1% (2,800 viviendas), reciben el servicio por parte de los acueductos públicos de las comunidades, administrados por las Juntas Administradoras de Agua Rurales, JAAR; el 14.6% de las viviendas se abastecen de agua proveniente de acueductos particulares; el 3.3% de las viviendas se abastecían de pozo brocal no protegido y, finalmente, el 1.8%; declararon que consumían agua proveniente de otras fuentes.





Cuadro 16. VIVIENDAS PARTICULARES OCUPADAS EN EL DISTRITO DE ALANJE, POR FUENTES DE ABASTECIMIENTO, SEGÚN CORREGIMIENTO: CENSO 2023

Viviendas Particulares Ocupadas										
Corregimiento	Total	Fuentes de Abastecimiento								
		Acueducto público del Idaan	acueducto publico de la comunidad	acueducto particular	pozo brocal protegido	pozo brocal no protegido	pozo superficial	río quebrada o lago	agua embotellada	otros
Total	5,478	1364	2800	801	134	182	22	21	53	101
Alanje (cab)	868	407	326	79	6		16	4	2	28
Divala	968	559	69	180	6	118	2	2	24	8
El Tejar	618	1	582	11		15		2	0	7
Guarumal	841	223	363	211	7	4		1	2	30
Palo Grande	207	2	150	29	7	4	2		3	10
Querévalo	623	18	548	50	1	3		1	0	2
Santo Tomás	499	3	420	34	18	2		1	17	4
Canto Gallo	216	0	57	96	53	1		6	1	2
Nuevo México	638	151	285	111	36	35	2	4	4	10

Fuente: Instituto Nacional de Estadística y Censo INEC (2023)

Uso y Clase de Servicios Sanitarios

Según los resultados del Censo Nacional de Población y Vivienda 2023, en el distrito de Alanje se identificaron un total de 5,478 viviendas particulares ocupadas.

De estas, 4,493 viviendas están conectadas a un tanque séptico, lo que representa aproximadamente el 82% del total de viviendas ocupadas en el Distrito. Además, 626 viviendas disponen de servicio de hueco o letrina, mientras que 315 viviendas no tienen ningún servicio sanitario.

Estos datos revelan que una gran mayoría de las viviendas en el Distrito están equipadas con un sistema sanitario (ya sea tanque séptico o letrina), pero también muestra que hay un número significativo de viviendas sin acceso a un sistema sanitario adecuado.





Cuadro 17. VIVIENDAS PARTICULARES OCUPADAS EN EL DISTRITO DE ALANJE POR CLASE DE SERVICIO SANITARIO, SEGÚN: CENSO 2023

Viviendas particulares Ocupadas					
Corregimiento	Total	Clase de servicios sanitario			
		de hueco o letrina	conectado a alcantarillado	conectado a tanque séptico	no tiene
Total	5,478	626	44	4493	315
Alanje (cab)	868	45	12	713	98
Divala	968	218	1	726	23
El Tejar	618	47	3	540	28
Guarumal	841	49	20	714	58
Palo Grande	207	19	0	174	14
Querévalo	623	33	2	562	26
Santo Tomás	499	51	0	421	27
Canto Gallo	216	14	0	196	6
Nuevo México	638	150	6	447	35

Fuente: Instituto Nacional de Estadística y Censo INEC (2023)

Disposición de los Desechos Sólidos

Según los resultados del Censo de 2023, el 62.83% de las viviendas particulares ocupadas del distrito de Alanje (3,442 viviendas), cuentan con el servicio de recolección de la basura de carros recolectores público (administra el Municipio de Alanje). Un 30%, señala que se incineran o queman la basura un aproximado de 1,808 viviendas. Un 3% declaran que entierran la basura, 153 viviendas; unas 37 viviendas reciben el servicio de recolección de la basura por parte de carro recolector privado. Por último, un porcentaje mínimo de viviendas señalan que arrojar la basura en terrenos baldíos, quebradas, lagos, ríos, otras formas.

Cabe destacar que el corregimiento con mayor cobertura en cuanto al servicio de recolección de la basura, es Alanje-Cabecera, con un total de 753 y Divalá con 695 viviendas atendidas; los corregimientos de Palo Grande y, Canta Gallo, demandan en menos proporción el servicio de recolección. En los últimos diez años se ha ido incrementado este servicio en todos los corregimientos del Distrito de Alanje.

La recolección y disposición final se ha realizado en las residencias del Distrito sin el cobro de impuestos municipales. Sin embargo, continuar con este servicio por parte del Municipio es muy costoso.

El Municipio visualiza buscar otros mecanismos favorables para la población y el Distrito, que ayude a mantener nuestras áreas limpias. La Administración Municipal estudia, analiza nuevas estrategias que continúen con el servicio de recolección y disposición final en mejores proporciones y que el mismo se mantenga a lo largo del tiempo.





Cuadro 18. VIVIENDAS PARTICULARES OCUPADAS EN EL DISTRITO DE ALANJE POR TIPO DE RECOLECCIÓN DE BASURA, SEGÚN CORREGIMIENTO CENSO 2023

Corregimiento	Total	Viviendas particulares ocupadas						
		Tipo de Recolección de Basura						
		Carro recolector público	carro recolector privado	Incineración o quema	Terreno baldío	Entierro	Rio quebrada lago o mar	Otra forma
Total	5,478	3442	37	1808	31	153	1	6
Alanje (cab)	868	750	3	105	5	5		
Divala	968	685	10	252	3	17	1	
El Tejar	618	410	1	177	1	29		
Guarumal	841	407	12	401	1	20		
Palo Grande	207	61	7	124		11		4
Querévalo	623	533	2	83	4	1		
Santo Tomás	499	192	0	248	12	45		2
Canto Gallo	216	163	0	47	3	3		
Nuevo México	638	241	2	371	2	22		

Fuente: Instituto Nacional de Estadística y. Censo INEC (2023)

Tipo de Alumbrado

Los resultados del Censo Nacional de Población y Vivienda de 2023, establecen que, de las 5,478 viviendas particulares ocupadas del distrito de Alanje, el 90. % contaban con alumbrado eléctrico (4,946 viviendas); mientras que el 10% restante (532 viviendas) tiene otro tipo de alumbrado. Estas cifras indican que, en términos generales, el acceso de la población al servicio de alumbrado es bastante bueno, a nivel Distrital.

Cuadro 19. VIVIENDAS PARTICULARES OCUPADAS EN EL DISTRITO DE ALANJE POR TIPO ALUMBRADO SEGÚN CORREGIMIENTO: CENSO 2023

Corregimiento	Total	Viviendas particulares ocupadas								
		Con alumbrado Eléctrico			Otro tipo de Alumbrado					
		Eléctrico público Cia Distribuidora	Eléctrico de la comunidad	Eléctrico propio (planta)	Querosin o diesel	Linterna o lámpara portátil	Gas	Velas	Panel solar	Otros
Total	5,478	4934	0	12	3	329	1	43	124	32
Alanje (cab)	868	772	0	1	0	69	0	5	15	6
Divala	968	883	0	0	0	47	0	9	26	3
El Tejar	618	574	0	1	0	31	0	3	8	1
Guarumal	841	765	0	1	1	46	1	8	8	11
Palo Grande	207	185	0		1	18	0	1	2	0
Querévalo	623	590	0	1	0	27	0		5	0
Santo Tomás	499	458	0	0	0	27	0	5	7	2
Canto Gallo	216	194	0	0	0	8	0	2	3	9
Nuevo México	638	513	0	8	1	56		10	50	0

Fuente: Instituto Nacional de Estadística y Censo INEC (2023)





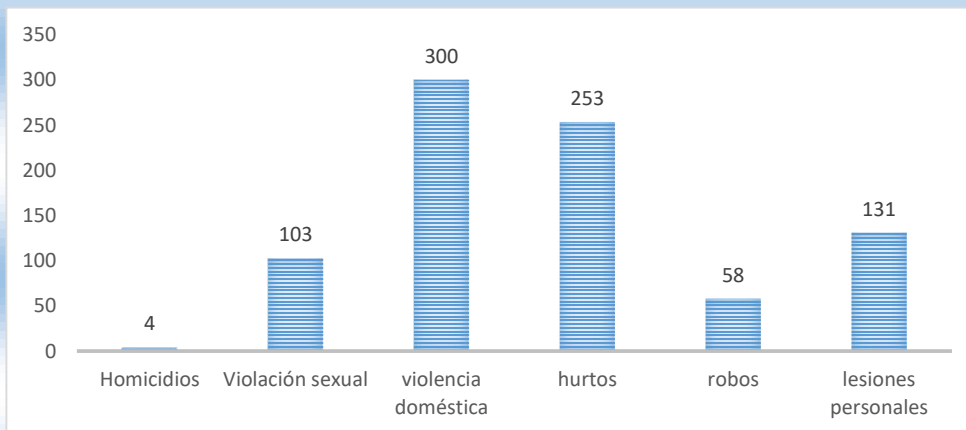
Seguridad Ciudadana

De acuerdo a los datos del Sistema Nacional Integrado de Estadísticas Criminales (SIEC) del Ministerio de Seguridad, en el distrito de Alanje, se registraron del 2019 a marzo de 2024, la suma de 849 incidentes, la mayoría por casos como: homicidios, violencia doméstica, hurtos, lesiones personales, violación sexual y robos.

Al comparar el número total de delitos de los años 2023 y 2019, se observó un aumento del 36.8%. Los delitos que mayor incremento reflejan fueron: violencia doméstica, hurto, y lesiones personales en los corregimientos de Alanje, Divalá, Nuevo México, El Tejar y Guarumal.

La Policía Nacional cuenta con cuatro Sub-Estaciones, ubicadas en los corregimientos Alanje-Cabecera, Santo Tomás, Guarumal y Divalá. La Policía Nacional realiza programas de patrullaje y de prevención. Sin embargo, presentan carencias en sus infraestructuras y equipamientos.

Gráfica 2. DELITOS EN EL DISTRITO DE ALANJE, AÑOS 2019-2024



Fuente: SIEC 2024

Algunos Indicadores de Bienestar Social

Los últimos datos disponibles de Desarrollo Humano (IDH-PNUD) y Pobreza General y Extrema (MEF) a nivel de Distrito y Corregimiento proporcionan un marco de referencia para comprender la situación actual del Distrito.





Índice de Desarrollo Humano (IDH)

El Programa de las Naciones Unidas para el Desarrollo (PNUD) presentó el documento titulado “**El Atlas de Desarrollo Humano Local: Panamá 2015**”, en el cual se detalla el Índice de Desarrollo Humano (IDH) de los trece Distritos de la provincia de Chiriquí. Entre los hallazgos más destacados, el informe señala que el IDH del distrito de Alanje, en 2010, fue **de 0.661**.

Durante el período comprendido entre 2001 y 2010, el distrito de Alanje experimentó una variación de 0.01 puntos en su IDH, pasando de 0.649 en 2001 a 0.661 en 2010. Este cambio refleja una mejora leve en la calidad de vida de los habitantes del Distrito, especialmente en términos de esperanza de vida, nivel educativo e ingresos. En particular, la evolución del IDH en la década 2001-2010 muestra un avance de 10.2%, lo que colocó al Distrito en octavo lugar a nivel provincial en cuanto a desarrollo humano.

Por otro lado, el Informe de Pobreza General y Extrema de 2015 revelaba que el **38.3%** de la población del distrito de Alanje vivía bajo el umbral de la pobreza, mientras que un **15.3%** de los habitantes se encontraba en situación de pobreza extrema.

Gráfica 3. **ÍNDICE DE DESARROLLO HUMANO, IDH, DEL TOTAL DEL PAÍS, DEL DISTRITO DE ALANJE: 2001-2007**

Distrito	IDH 2001	IDH 2007	Avance IDH	Población total
TOTAL.....	0.698	0.739	13.4	368,790
Alanje.....	0.649	0.685	10.2	15,497
Barú.....	0.67	0.708	11.6	60,551
Boquerón.....	0.681	0.721	12.5	12,275
Boquete.....	0.703	0.745	13.9	16,943
Bugaba.....	0.688	0.728	12.7	68,570
David.....	0.766	0.812	19.7	124,280
Dolega.....	0.738	0.782	16.7	17,243
Gualaca.....	0.604	0.636	8	8,348
Remedios.....	0.614	0.649	9.1	3,489
Renacimiento...	0.566	0.596	6.7	18,257
San Félix.....	0.651	0.69	11.1	5,276
San Lorenzo.....	0.575	0.608	7.6	6,498
Tolé.....	0.531	0.56	6.1	11,563

PNUD-Atlas de Desarrollo Humano Año 2010.

Índice de Pobreza Multidimensional

La pobreza multidimensional considera las múltiples privaciones y carencias que experimentan simultáneamente los individuos y hogares en diversas áreas del bienestar, como la salud, la educación, la vivienda, el empleo, y el acceso a servicios básicos. El IPM se ha presentado a nivel de corregimiento en el año 2020 (con base en el Censo de 2010) y la actualización con base en el Censo de 2023.





El Índice de Pobreza Multidimensional (IPM) destaca al distrito de Alanje como uno de los que presenta los valores más altos en la provincia. Según los datos del estudio IPM-C (Índice de Pobreza Multidimensional por nivel de Distrito y Corregimientos, 2023), al desglosar los datos por corregimientos y poblados, se evidencian las brechas y carencias en áreas clave como salud, educación, empleo, y vivienda. Particularmente, los corregimientos de Divalá (0.265) y Nuevo México (0.236) muestran índices preocupantes de pobreza multidimensional.

Cuadro 20. **ÍNDICE DE POBREZA MULTIDIMENSIONAL DEL DISTRITO DE ALANJE, POR CORREGIMIENTO, AÑO: 2023**

Distrito	Corregimiento	IMP
ALANJE	Alanje (cab)	0.133
	Divalá	0.265
	El Tejar	0.105
	Guarumal	0.146
	Palo Grande	0.162
	Querevalo	0.071
	Santo Tomás	0.087
	Canta Gallo	0.095
	Nuevo México	0.236

Fuente: IPM –MIDES. 2023

Pobreza General y Extrema

Datos del Manual Pobreza y Desigualdades en Panamá, indica que existen Programas de Asistencia Sociales, administrados por el Gobierno Central, donde personas del Distrito de Alanje han recibido el beneficio.

- La Red de Oportunidades, el cual está dirigido a todas las familias en extrema pobreza; el mismo, tiene como uno de sus objetivos, insertar a las familias en esta situación en la dinámica del desarrollo nacional, garantizando los servicios de salud y educación, entre otros. En el distrito de Alanje, según los datos al año 2015 hay 325 personas beneficiadas.
- El Programa 120 a 65, los requisitos para entrar al mismo eran solo tener la edad requerida y no contar con una jubilación ni pensión, posteriormente se incluyeron otros requisitos como que las personas estén en condiciones de riesgo social, vulnerabilidad, marginación o pobreza. recientemente se aprobó en la Ley No. 54 del 8 de noviembre de 2016, que las personas deben estar en pobreza o pobreza general. El distrito de Alanje encontramos 944 personas con este beneficio.
- El programa Ángel Guardián, el cual se crea con la Ley No 39 de 14 de junio de 2012, empezó a entregar prestaciones a partir de 2013, cual brinda





asistencia económica a persona con discapacidad severa y en condiciones de pobreza extrema.

Para gozar del subsidio, los usuarios activos deben cumplir con las responsabilidades establecidas por un equipo técnico del Programa MIDES. El Distrito de Alanje según los datos al año 2016 existen 156 personas beneficiadas.

- El Programa PASE-U, avalado por la Ley No. 204 el cual crea el Programa de Asistencia Social Educativa Universal (PASE-U), que a su vez sustituye a la Beca Universal.

El proyecto, tiene como meta fundamental, prevenir el ausentismo, la repitencia y contrarrestar la deserción escolar.

La norma, asimismo, busca elevar el índice de inscripción y asistencia escolar, motivar y fortalecer el mejoramiento académico y favorecer a los estudiantes de educación primaria, premedia y media. A través del PASE-U, los estudiantes reciben tres desembolsos al año, tomando en consideración, su matrícula, asistencia al plantel educativo y rendimiento académico. El PASE-U, va dirigido a todos los estudiantes de educación oficial, y escuelas y colegios particulares cuya anualidad no supere los 2,300 balboas. En el distrito de Alanje, según los datos al año 2015 hay 2,702 personas beneficiadas.

Es importante reconocer la importancia de estos programas de Asistencia Social, y que las personas que clasifican reciban el beneficio, para mejorar su calidad de vida. Esto implica el fortalecimiento de las capacidades locales para formular e implementar políticas públicas que respondan adecuadamente a las necesidades reconociendo sus dificultades y maximizando sus potencialidades.

Síntesis de la Dimensión Social

- La mediana de edad de la población del distrito de Alanje es de 28 años. Su población ha experimentado cambios significativos en los últimos años.
- Se observa una amplia, concentración en los grupos de edad de 0-19 años, mostrando que la población joven es bastante numerosa, posteriormente la población adulta joven de 20 a 39 años, refleja un aumento en la proporción de mujeres, tendencia que podría reflejar migración, cambios en las tasas de natalidad o diferencias en la mortalidad entre sexos y finalmente la población adulta mayores del grupo de 65 años o más disminuye, indicando un proceso de envejecimiento.





- El 36.3% de su población es afrodescendiente y el 25.6% es indígena de la etnia Ngäbe. Presenta una alta concentración de la población en los corregimientos Divalá, Alanje (Cab), Guarumal y Nuevo México.
- El índice de Pobreza Multidimensional (2023) destaca al Distrito como uno de los Distritos que presenta los valores más alto en la Provincia. Su pobreza y desigualdad persisten en los corregimientos de Divalá y Nuevo México.
- Se observa problemas de cobertura y calidad de los servicios médicos en el Distrito. Se cuenta con 11 infraestructuras de salud, la mayoría están en buenas condiciones y operando, pero requieren equipamientos y mejoras en la gestión administrativa.
- En los corregimientos de Palo Grande y Guarumal se observa oferta de preescolar no formal.
- El distrito de Alanje cuenta con un total de veinte (20) instalaciones educativas en las cuales se imparte la educación de carácter formal, que incluye la enseñanza Preescolar, Primaria, Premedia y la Educación, Media. Con relación a la Educación Superior se encuentra establecido la Universidad Popular de Alanje,
- Según el Departamento de Estadística del Ministerio de Educación para el año electivo 2023, la deserción escolar de los centros educativos oficiales a nivel de primaria es de (0.7%) estudiantes, a nivel de Premedia y media (2.8%) En donde la mayor deserción se presenta a nivel de Media.
- En cuanto a las viviendas particulares ocupadas, el Censo 2023 registró 5,478. El 7.5% tenían piso de tierra (Alanje, Divalá, Guarumal, El Tejar, Nuevo México, resaltan con esta carencia), 5.7% (Guarumal, Alanje, y Nuevo México) carecen de servicio sanitario y el 1.8% no tienen acceso a agua potable (Alanje, Guarumal, Palo Grande y Nuevo México)
- El 30% de las viviendas del Distrito incineran o queman los desechos sólidos (Guarumal, Divalá, Santo Tomás y Nuevo México).
- En el distrito de Alanje entre los años del 2019 al 2024 se reportaron con mayor incidencia los siguientes delitos: violencia doméstica (35. %), hurtos (29%), lesiones personales (15. %) y violación sexual (12%).





2.3.3. DIMENSIÓN ECONÓMICA

Población Económicamente Activa

Según los resultados finales del Censo de Población y Vivienda 2023, la población de 10 años y más del distrito de Alanje alcanzaba los 15,433 habitantes, de los cuales 6,288 constituían la población económicamente activa, PEA, es decir, las personas que aportaban la mano de obra disponible para producir bienes y servicios económicos en el Distrito, con una tasa de participación o actividad del 40.7% del total de la población de 10 años y más de edad; los hombres representaban el 68.8% del total de la población económicamente activa y las mujeres el 21.3%.

La población no económicamente activa, representada por las personas que no ejercían ninguna actividad económica alcanzaba el 59.2% de la población de 15 años y más (9,145 personas); de las cuales el más alto porcentaje estaba representado por las mujeres, con un 65.7%, mientras que los hombres constituían el 34.3% restante.

Al analizar los resultados finales de los Censos de Población y Vivienda de los años 2010 y 2023 se observa que la población de 10 años y más edad en el distrito de Alanje paso de 13,058 personas en el 2010 a 15,433 en el 2023, lo que representa un incremento de 2,375 habitantes más y un porcentaje de 15.3%.

Cuadro 21. POBLACIÓN DE 10 AÑOS Y MAS, POR CONDICIÓN DE ACTIVIDAD EN EL DISTRITO DE ALANJE, SEGÚN CORREGIMIENTO: CENSO 2023

Corregimiento / Año	Población de 10 y más años de edad, por condición de actividad					Tasa de actividad %
	Total	Económicamente activa			No económicamente activa	
		Total	Ocupada	Desocupada		
2010	13,058	5,788	5,201	587	7,270	44.3
Alanje Cabecera	1,961	953	890	63	1,008	48.6
Divalá	2,679	1,098	972	126	1,581	41
El Tejar	1,551	714	660	54	837	46
Guarumal	1,951	910	833	77	1,041	46.6
Palo Grande	477	225	190	35	252	47.2
Querévalo	1,419	681	623	58	738	48
Santo Tomás	988	420	363	57	568	42.5
Canta Gallo	470	182	142	40	288	38.7
Nuevo México	1,562	605	528	77	957	38.7
2023	15,433	6,288	5,671	617	9,145	40.7
Alanje Cabecera	2,577	1,194	1,142	52	1383	46.3
Divalá	2,802	1,075	890	185	1727	38.4
El Tejar	1,741	759	696	63	982	43.6
Guarumal	2,319	1,007	901	106	1312	43.4
Palo Grande	526	242	236	6	284	46.0
Querévalo	1,716	754	717	37	962	43.9
Santo Tomás	1,250	522	455	67	728	41.8
Canta Gallo	574	175	158	17	399	30.5
Nuevo México	1,928	560	476	84	1368	29.0

Fuente: Instituto Nacional de Estadística y Censo INEC (2023)





En cuanto a la población económicamente activa (PEA) en el 2010, se identificaron 5,788 personas que aportaban la mano de obra para la producción de bienes y servicios, mientras que en el 2023 la población económicamente activa alcanzó los 6,288 lo que refleja un aumento de 500 personas durante la década.

Empleo

El porcentaje más alto de personas ocupadas en el Distrito corresponde a los hombres, con un 76.3%. El corregimiento con la mayor cantidad de población ocupada es Alanje Cabecera, con un 20.1%. En cuanto a la población femenina, las mujeres ocupadas representan el 23.7% del total de los ocupados en el Distrito.

Desempleo

En cuanto al desempleo, el distrito de Alanje cuenta con 617 personas desocupadas. De estas, la mayoría son hombres, representando un 84.6% del total. En comparación con el año 2010, se observa un aumento de 30 personas en el número de desempleados.

Este panorama pone de relieve los desafíos económicos y laborales que enfrenta el distrito de Alanje, subrayando la necesidad de adoptar estrategias que favorezcan la formalización del empleo y mejoren las condiciones laborales para aquellos que se encuentran en la economía informal.

Economía Informal

En el distrito de Alanje, la economía informal ha jugado un papel crucial en el sustento de muchas familias, especialmente a través de actividades artesanales que forman parte de una economía de subsistencia. La informalidad es una característica predominante en este sector, extendiéndose a lo largo de todos los corregimientos del Distrito.

Según los datos del Censo de Población y Vivienda realizado en el año 2010, varias ocupaciones informales han sido históricamente prevalentes en el Distrito. Entre estas actividades se encuentran la buhonería, los vendedores ambulantes, los sastres o modistas, los operadores de transporte de carga, y otras ocupaciones informales que no cuentan con una regulación laboral adecuada.

En términos más recientes, las cifras del Instituto Nacional de Estadística y Censo (INEC) indican que, en el año 2023, se encontraban 51,182 personas en la provincia de Chiriquí en situación de empleo informal. Sin embargo, al comparar estos datos con los de octubre de 2024, se observa un aumento considerable en el número de

52





personas desempleadas, que ascendió a 76,089 personas. Este aumento de 24,907 personas, equivalente a un incremento del 48%, refleja una creciente situación de desempleo e informalidad laboral en la región.

Ingreso por Hogar

En relación con los niveles de ingresos mensuales de la población ocupada de 10 años y más, así como la mediana de ingreso mensual del hogar, se observó una evolución positiva durante la década de 2010 a 2023.

La mediana de ingreso mensual de la población ocupada en el distrito de Alanje aumentó en un 57.1%, pasando de 254.50 en 2010 a 400.00 mensuales en 2023.

De manera similar, la mediana de ingreso mensual de los hogares en el distrito de Alanje experimentó un incremento del 37.8%, al pasar de 312.00 en 2010 a 430.00 mensuales en 2023.

Principales Categorías de Ocupación por Actividad Económica

Según los resultados finales del Censo de Población y Vivienda 2023, la actividad económica más representativa en el distrito de Alanje es la agricultura, ganadería, caza, silvicultura, pesca y actividades de servicios conexas, con 30.78% del total de la población económicamente activa ocupada en dicha categoría de actividad económica.

Al efectuar un análisis comparativo, en lo que respecta a la categoría de la actividad económica, según las cifras del Censo de Población y Vivienda 2010 y 2023, comparamos tres actividades más desarrolladas y trabajadas dentro del Distrito:

- Tanto en el 2010 como en el 2023, la categoría de actividad económica en la que se mantiene ocupada la mayor parte de la población del Distrito es la agricultura, ganadería, caza, silvicultura, pesca y actividades de servicios conexas.

No obstante, comparativamente dicha categoría de actividad económica registró una significativa disminución, al pasar de 38.88% (2,198 personas) en 2010, a 30.78 % (1,904 personas) de participación de la población ocupada en dicha actividad en el 2023 del total de la población económicamente activa ocupada en esta actividad.

- Otras categorías de actividad económica registraron un leve pero significativo incremento, durante las últimas décadas; como es el caso del comercio al por mayor y al por menor que pasó de 11.89% (672 personas) del total de la población económicamente activa ocupada en el 2010; manteniéndose con 11.90(736 personas) en el 2023.





- Según el Censo de Población y Vivienda de 2010, las personas ocupadas en la categoría de actividad económica de la industria manufacturera representaban el 9% (506 personas) del total de la población económicamente activa ocupada, en comparación con el Censo de Población y Vivienda del 2023 con 11.5% (716 personas) registrando un 2.6% adicional de personas ocupadas en dicha actividad.

El Cuadro que se presenta a continuación registra los datos correspondientes a la Categoría de la actividad económica de la población ocupada de 10 años y más en el distrito de Alanje, para el año 2010 y 2023.

Cuadro 22. POBLACIÓN OCUPADA POR ACTIVIDAD ECONÓMICA EN EL DISTRITO DE ALANJE, AÑO: 2023

Actividad Económica	2010		2023	
	Población	(%)	Población	(%)
TOTAL				
Actividad Económica	5,653	100.0	6,186	100.0
Agricultura, agandería, caza, silvicultura, pesca y Actividades de servicios conexas	2,198	38.88	1,904	30.78
Explotación de minas y canteras	81	1.43	77	1.24
Industrias Manufactureras	506	8.95	716	11.57
Suministro de electricidad, gas vapor y aire acondicionado	32	0.57	16	0.26
Suministro de agua, alcantarillado, gestión de desechos y actividades de saneamiento	21	0.37	19	0.31
Construcción	499	8.83	553	8.94
Comercio al por mayor y al por menor (incluye Zonas Francas), reparación de los vehículos de motor y motocicletas	672	11.89	736	11.9
Transporte, almacenamiento y correo	211	3.73	301	4.87
Hoteles y restaurantes	187	3.31	221	3.57
Información y comunicación	9	0.16	20	0.32
Actividades financieras y de seguros	24	0.42	36	0.58
Actividades inmobiliarias	8	0.14	15	0.24
Actividades profesionales, científicas y técnicas	41	0.73	34	0.55
Actividades administrativas y servicios de apoyo	140	2.48	281	4.54
Administración pública y defensa, planes de seguridad social de afiliación obligatoria	193	3.41	447	7.23
Enseñanza	239	4.23	273	4.41
Servicios sociales y relacionados con la salud humana	76	1.34	150	2.42
Artes, entretenimiento y creatividad	20	0.35	15	0.24
Otras actividades de servicio	81	1.43	104	1.68
Actividades de los hogares en calidad de empleadores, actividades indiferenciadas de producción de bienes y servicios de los hogares para uso propio	299	5.29	232	3.75
Actividades de organizaciones y órganos extraterritoriales	116	2.05	36	0.58

Fuente: Instituto Nacional de Estadística y Censo INEC (2023)





Principales Actividades Económicas

El Distrito posee excelentes tierras, fértil variedad de climas; el tropical, abundante precipitación durante el año, riqueza hídrica, biodiversidad; características, que han permitido a la población a desarrollar actividades agrícolas, ganaderas con importante valor agregado a la economía.

Las actividades económicas están concentradas en el sector comercial y agropecuario (ganadería y agricultura).

Actividades Agropecuarias

Los productores se vieron expuestos a una serie de desafíos que afectaron su rentabilidad y capacidad de producción durante la crisis sanitaria y las huelgas por demandas sociales y anti mineras de 2022 y 2023, sumados al aumento en el costo de los insumos, ha afectado principalmente a pequeños y medianos productores Alajueños.

El siguiente apartado presenta un resumen de los principales rubros agrícolas de mayor impacto en la economía del Distrito^[1], están basados en los datos del Avance Anual Agrícola 2023-2024 del Ministerio de Desarrollo Agropecuario (MIDA) de Chiriquí. Se presentan los nueve rubros agrícolas más significativos.

Arroz mecanizado



La provincia de Chiriquí se destaca como la principal productora de arroz mecanizado en el país, contribuyendo con el 27.6% del total de la producción nacional, que equivale a 2,271,744 quintales (qq). Dentro de esta Provincia, el

[1] El Censo Agropecuario del INEC – 2023 no se ha publicado a la fecha.





distrito de Alanje ocupa una posición destacada como el principal productor de arroz, con un aporte del 41.8% de la producción de la provincia, lo que representa 948,936.30 quintales, provenientes de 363 productores y 10,652 hectáreas de superficie cosechada, seguido de Barú en segundo lugar y Bugaba en tercer lugar.

Además, es importante destacar que el corregimiento de Alanje se posiciona como el segundo productor de semillas de arroz en la Provincia, con una superficie de 84.30 hectáreas destinadas a la producción de semillas. En el año 2023, se logró una producción de 8,436.50 quintales, lo que representa el 26% del total de la producción de semillas en la Provincia, consolidando a Alanje como un importante productor en esta área.

Este panorama resalta la relevancia del distrito de Alanje en la producción de arroz tanto a nivel de grano como de semillas, consolidándose como un pilar fundamental de la economía agrícola de la provincia de Chiriquí y del País.

Maíz mecanizado

A nivel de la provincia de Chiriquí, el distrito de Alanje ocupa el segundo lugar en la producción de este rubro, con un 35.0% de la producción total, cultivado en una superficie de 610 hectáreas. Le siguen en importancia el distrito de David, con un 9.4%, y el distrito de Progreso, con un 6.5% de la producción total en la provincia. Al comparar la producción en el año agrícola 2023-2024 con la del 2021-2022, se observa un notable incremento del 25.8%, lo que refleja un crecimiento significativo en la actividad productiva de este rubro en el distrito de Alanje.

Frijol Vigna

Dentro de la provincia, el distrito de Alanje ocupa la primera posición como productor de frijol vigna, con un impresionante 75% de la producción total de la Provincia, lo que involucra a 197 productores. Este alto porcentaje refleja el liderazgo de Alanje en la producción de frijol vigna dentro de la región.

Le sigue en importancia el distrito de Bugaba, con el 11% de la producción, destacándose también en la producción de este rubro, aunque con una participación significativamente menor en comparación con Alanje.





Yuca

El distrito de Alanje ocupa el tercer lugar en la producción de yuca en la provincia de Chiriquí, con una participación de casi 3.7% de la producción total. Aunque representa una proporción más pequeña, sigue siendo un actor importante en el cultivo de este tubérculo en la región.

Zapallo para consumo local

El distrito de Alanje se destaca como el principal productor de zapallo en la provincia de Chiriquí, con una participación del 41.3% de la producción total de zapallo en la región. Esta cifra resalta la importancia de Alanje en el cultivo y abastecimiento de este producto agrícola, consolidándose como un referente en la producción de zapallo dentro de la provincia.

Sandía



El distrito de Alanje es el principal productor de sandía en la provincia de Chiriquí, con una destacada participación del 54% del total de la producción de este cultivo. Con 43 productores dedicados a este rubro, Alanje se consolida como la región líder en la producción de sandía en la provincia.





Palma de Aceite

En el distrito de Alanje, se registran 14 productores de palma aceitera, quienes cultivan una superficie total de 739 hectáreas. Este cultivo está ganando importancia en la región, siendo un componente clave en la diversificación de la producción agrícola local. A nivel provincial, Alanje ocupa el quinto lugar en cuanto a la producción de palma aceitera, con una participación del 3% de la producción total de la Provincia. A pesar de no ser el Distrito con mayor producción, su contribución sigue siendo significativa dentro del panorama agrícola de Chiriquí.



Caña Industrial

El distrito de Alanje es el principal productor de caña de azúcar en la provincia de Chiriquí, con una participación del 100% de la producción en la región. En este Distrito, se cultivan 371,956.26 quintales, distribuidos en 3,955.26 hectáreas de superficie cosechada, gestionadas por 40 productores. Este rubro agrícola es fundamental para la economía local y regional.

En el corregimiento de El Tejar se destaca la mayor producción y comercialización de la caña de azúcar en Alanje, ya que alberga las dos grandes agroindustrias dedicadas al procesamiento de este cultivo. Las empresas que operan en este corregimiento son: Central Azucarero de Alanje, S.A y Central Industrial Chiricana S.A (CICHISA).





Cuadro 23. DISTRITO DE ALANJE: PRINCIPALES RUBROS AGRÍCOLAS, AÑO AGRÍCOLA 2023-2024

Cultivos	Número de productores	Hectáreas sembradas	Hectáreas cosechadas	Producción	Participación a nivel provincial
Arroz mecanizado	363	10,891	10,652	948,936	41.8%
Maíz mecanizado	52	611	611	38,190	35.0%
Frijol vigna	197	3,299	3,272	53,670	75.0%
Yuca	14	20	20	6,489	37.0%
Zapallo para consumo local	19	29	28	8,101	41.3%
Sandía	43	127	118	30,985	54.0%
Palma de aceite	14	740	740	12,673	3.0%
Caña Industrial	40	3,955	3,955	371,956	100.0%

Fuente: MIDA. Cierre agrícola por Agencia, año 2023-2024

Ganado Vacuno y Porcino

Según los datos preliminares del Censo Agropecuario de 2023, la provincia de Chiriquí se mantiene como la principal área de producción agrícola y ganadera del país. En este sentido el distrito de Alanje juega un papel fundamental, contribuyendo significativamente en la actividad agropecuaria.

Según datos del Censo 2011², en Alanje, la ganadería es la actividad predominante, especialmente la crianza de ganado vacuno, que representa el 90% de las explotaciones ganaderas en el Distrito. Esta actividad se desarrolla principalmente en los corregimientos de Nuevo México, Divalá, Santo Tomás y Palo Grande. El ganado vacuno se cría principalmente con fines de producción de carne, lo que refleja la importancia de este rubro en la economía local y la región.

En cuanto a la cría de ganado porcino, Alanje también muestra una participación significativa. A nivel del Distrito, las existencias de ganado porcino alcanzaban un total de 866 cabezas. Los corregimientos con la mayor cantidad de ganado porcino en Alanje son Guarumal, Santo Tomás, Nuevo México y Divalá.

Pesca

El distrito de Alanje tiene una importante tradición pesquera, especialmente en las áreas cercanas a la costa del Golfo de Chiriquí. La pesca artesanal es una de las principales actividades económicas de la región, tanto en agua dulce como en el mar.

² Se espera que el INEC presente datos del Censo 2023 para finales de febrero de 2025.





En 2023, la pesca en Alanje sigue siendo una fuente clave de ingresos para muchas familias, particularmente en los corregimientos costeros como Alanje-Cabecera y Guarumal. La pesca de especies como camarones, peces de escama (como el pargo y la corvina), moluscos, y mariscos, sigue siendo fundamental para la alimentación y el comercio local.

En 2023, ha habido esfuerzos para implementar prácticas pesqueras más sostenibles, incluidas iniciativas para promover la pesca responsable y la protección de áreas marinas clave

El gobierno y varias organizaciones no gubernamentales han promovido programas de capacitación y apoyo a los pescadores en Alanje, buscando mejorar las técnicas de pesca y fomentar la sostenibilidad.

Minas y Cantera

Según los reportes de la página web del Ministerio de Comercio e Industria la actividad relacionada a la explotación de minas y canteras registra el trámite de seis concesiones de Contratos de Minerales no metálicos específicamente: Arena continental, grava de río, grava continental, cascajo y ripio. La actividad tiene un fuerte impacto en la economía del Distrito ya que se viene desarrollando desde hace muchos años y está vinculada al sector de la construcción en la Provincia.

De acuerdo con las estadísticas del censo de 2023, la población ocupada en la actividad de explotación de minas y canteras en Alanje ha experimentado una ligera disminución del 5%. A pesar de la ligera disminución en el número de personas ocupadas en este sector entre 2010 y 2023, la minería sigue siendo una actividad





importante en la región.

Cabe destacar que los corregimientos en los cuales se realiza la extracción de minerales no metálicos son los de Alanje-Cabecera, El Tejar, Guarumal y Canta Gallo; existen un total de 11 zonas de extracción a nivel del Distrito, de las cuales 5 se localizan en el corregimiento de El Tejar.

Producción Artesanal

Históricamente en el Distrito, la actividad artesanal se viene practicando como parte de una economía de subsistencia, la mayor parte se caracteriza por su alto grado informalidad.

Información de las Autoridades Municipales, indica, en el distrito de Alanje, existen artesanos en diferentes actividades ubicados a nivel de todos los Corregimientos.

No se pudo tener acceso a las estadísticas que maneja el Ministerio de Comercio e Industrias, en Chiriquí, referentes al número de artesanos que tienen registrados a nivel del distrito de Alanje, tampoco hay datos que cuantifiquen la producción artesanal en el Distrito.



Producción Industrial

Según lo establece en el Registro de Contribuyentes que maneja la Tesorería Municipal de Alanje, en la actualidad, el Distrito cuenta con un Sector Industrial bastante diversificado.

En Alanje, encuéntranos el desarrollo de Agroindustrias, Empresas de suma importancia que mueven la economía del Distrito a nivel local, provincial y nacional, entre las que mencionamos.

Los Molinos: Son los encargados de todo el proceso de secado, pilado, empacado de (granos, semillas y otros rubros). También se encargan de la comercialización de sus productos,





- **Empresa procesadora de Caña de azúcar (el Ingenio):** Es el encargado de cultivo, cosecha, producción y comercialización de la azúcar morena y de sus derivados.
- **Planta Procesadora de Aceite crudo para su exportación:** Encargada del cultivo, transporte, proceso de transformación y comercializan o exportación del aceite crudo.
- **Empresas Ganaderas:** Dedicadas a la ceba, cría y venta de ganado de rasa, según su actividad. También dedicada a la producción y comercialización de forrajes seco, pacas de heno.
- **Lecherías:** Encargadas de la recolección manual, mecánica de la leche para su respectiva comercialización.
- **Empresa Licorera:** Encargada del proceso de preparación, transformación y comercialización del ron.
- **Tiendas Agropecuarias:** Se encargan de la venta y distribución de sus productos.
- **Empresas Empacadoras:** Dedicadas a la compra del rubro (arroz, maíz, frijoles de diferentes variedades, lenteja, arvejas, otros rubros), empaque y comercialización.
- **Canteras de Material no Metálicos:** Dedicadas a la extracción del material en los sitios estipulados, al proceso de molienda, transformación y comercialización de sus productos.
- **Cooperativas Areneras:** Encargados de la extracción y comercialización de la arena, ripio, piedra bola.
- **Constructora de Concreto y Alcantarillados:** Encargada del proceso de confección, transformación de la materia en postes de concreto y alcantarillados de diferentes medidas y su respectiva comercialización.
- **Constructora de Bloques y Derivados:** Encargada de la transformación de la materia en bloques y sus derivados de diferentes magnitudes o variedades. También dedicados a su comercialización.
- **Empresas Comercializadoras de Gramas:** Encargados de la producción, ventas e instalación de grama en el área comercial, residencial, deportiva.
- **Empresas encargadas de la generación de energía eléctrica.** Encargados de la instalación y comercialización.
- **Hotel, Restaurante y Esparcimiento:** Encargados de la estadía de los visitantes o turistas que demandan el servicio, atención al cliente.





Comercio al Por Mayor y al Por Menor

Esta categoría incluye el comercio al por mayor y menor en diferentes actividades dentro del Distrito, entre las que mencionamos, según datos recabados del presupuestó de Renta y Gasto año 2024 del Municipio de Alanje, sobre actividades comerciales, de servicios, sobre actividades industriales, sobre actividades venta de servicios, derechos, tasas, sobre actividades de ingresos varios: Mencionamos algunas más importantes:

- Supermercados
- Mini Superes
- Abarroterías
- Tiendas
- Kioscos,
- Almacén
- Restaurantes
- Hotel
- Fondas
- Refresquerías
- Panadería
- Farmacias
- Estaciones de Combustible
- Lava Autos
- Servicios de Decoración de Eventos
- Alquileres de Mobiliario
- Ferretería de Materiales
- Casas Comerciales
- Talleres de Tornería
- Talleres de Reparación de Televisión, Celulares
- Talleres Comerciales y Reparación de Autos
- Servicio de Internet, Computo, Fotocopias
- Salones de Belleza
- Barberías
- Gimnasio
- Salones de Baile y recreación
- Servicios de transporte
- Bloqueras
- Viveros
- Terminal de Transporte
- Servicios de Fumigación





Turismo

Las características geográficas del distrito de Alanje, su paisajismo, sus condiciones naturales entre las que se destacan las costas, con sus hermosas playas para el turismo, como lo son: La playa de La Barqueta (en Guarumal), Estero Rico (en Santo Tomás); La playa Matahambre (en Canta Gallo), el Puerto Los Chiriquises (en Guarumal).

El distrito de Alanje posee una enorme biodiversidad, en su fauna y flora la cual se pone de manifiesto en el Refugio de Vida Silvestre de Playa La Barqueta; así como sus ríos y quebradas, entre los que se destacan los ríos Chico, Escarrea, Chirigagua, Duablo y Chiriquí Viejo

Cabe destacar que el distrito de Alanje se encuentra dentro del documento denominado Plan Maestro de Turismo Sostenible 2007-2020. Informe que analiza las distintas variables y factores que conforman la realidad Turística del País. Donde señala que Playa La Barqueta ha cobrado importancia en los últimos años, en demanda de turismo interno y vacacionista del segmento intra Provincial e Internacional.

Se requiere de la inversión financiera; existe las áreas turísticas, pero, las misma necesitan el financiamiento apropiado para el desarrollo e implemento de infraestructuras, instalaciones, servicios asociados a la actividad turística que atraigan los visitantes a nuestro sector.

Promover el turismo en nuestro Distrito, de manera más segura, estable y permanente es una de las metas de esta Administración Municipal.





Infraestructura de Apoyo al Sector Agropecuario

En lo que respecta a infraestructura para apoyar el desarrollo y la modernización del Sector Agropecuario, el Distrito cuenta con el Sistema de Riego y Agro exportación Remigio Rojas, el proyecto consiste en la captación de agua del río Chico, conducción y distribución por gravedad a través de canales revestidos, para irrigar 3,200 hectáreas y beneficiar 300 productores del distrito de Alanje.

Este sistema de riego es fundamental para mejorar la productividad agrícola y fomentar la agro exportación, brindando soporte a los productores del Distrito para la mejora de sus cultivos y su integración en mercados más amplios.

Sistema de Riego Remigio Rojas



Acceso a Tecnologías de la Información y la Comunicación

Debido a la globalización y la extensión de los mercados, la población actual ha pasado a formar parte de la sociedad de la información.

Los cambios que se producen constantemente debido de la interacción de las nuevas tecnologías a nuestra vida cotidiana, han experimentado un aumento en la demanda de consumo de información a través del uso de las herramientas tecnológicas como las; Telefonía móvil, ordenadores e internet.

Según fuentes de e Estadística y Censo (INEC) 2023, muestra en el distrito de Alanje; la cantidad de hogares con equipo de comunicación por Corregimiento:

- **Radio Equipo de Sonido:** Existen el en Distrito 2,811 hogares con este equipo de comunicación muy utilizado con el pasar de los años. Los Corregimiento con mayor utilidad son: Guarumal con 482, Divalá 495, Alanje con 439 hogares que utilizan este equipo.





- **Teléfonos Residenciales:** Encontramos 301 hogares, ubicando los primeros lugares en los Corregimientos de: Alanje con 81, Santo Tomas con 69 y Guarumal con 44 viviendas con teléfonos residenciales.
- **Teléfono Celular Activo:** encontramos 4,768 hogares con este servicio de comunicación tecnología a la información, concentrándose en los tres primeros lugares los Corregimientos de: Divalá con 853, Guarumal con 773 y Alanje con 756 vivienda con celulares activos.
- **Televisor:** Se encuentran 4,339 hogares con este medio de información y comunicación, los Corregimientos con mayor concentración de este servicio son: Divalá con 742, Alanje con 698, Guarumal con 696 viviendas que poseen televisores.
- **Conexión a Tv por Cable, Satélite u Otro:** existen 1,601 hogares con este servicio de información tecnológica. Los Corregimientos con mayor concentración de este servicio son: Guarumal con 243, Querévalos con 193, Alanje con 185 viviendas que poseen este medio de conexión.
- **Computadoras de escritorio, portátil, tableta:** Encontramos 1,133 hogares con el uso de este servicio de acceso a información tecnológica y comunicación, ubicados en los tres primeros lugares por Corregimiento de la siguiente manera: Guarumal con 243, Querévalos con 193 y Alanje con 185 vivienda que utilizan este medio de información y comunicación.
- **Acceso a Internet Fijo o Móvil:** Refleja 2,934 hogares con este servicio de acceso a la información y comunicación, concentrándose en los corregimientos con mayor cantidad, Guarumal 577, Alanje con 507 y Divalá con 450 viviendas con acceso a la Internet fijo o móvil.

Cabe destacar que el acceso a las Tecnología de la Información y Comunicación y la consolidación de una red de comunicaciones garantiza la innovación y conectividad de la población del Distrito.

Síntesis de la Dimensión Económica

- La actividad económica más representativa en el distrito de Alanje es la agricultura, ganadería, caza, silvicultura, pesca y actividades de servicios conexas, con 30.78% del total de la población económicamente activa ocupada en dicha categoría de actividad económica.





- La Población Económicamente Activa – PEA, es 6,288 personas, con una tasa de participación de 40.7%. La tasa de participación en los hombres es de 68.8% y las mujeres con 21.3%.
- El Distrito es accesible, sus calles en su mayoría son asfaltadas. Cuenta con 293.1 kilómetros de red vial, en donde 27.6% se encuentran en buen estado, 46.7% en condiciones regulares y 23% en muy malas condiciones.
- Las características geográficas del distrito de Alanje, su paisajismo, sus condiciones naturales entre las que se destacan las costas, con sus hermosas playas para el turismo, además de su biodiversidad en su fauna y flora, su suelo fértil, lo convierten en un Distrito con un gran potencial de producción que impulsa la economía, provincial, regional y nacional en actividades agropecuarias, comerciales, turísticas, y agroindustriales.
- La adopción de un Plan de Ordenamiento Territorial es una herramienta fundamental para garantizar un desarrollo sostenible y equitativo en el Distrito de Alanje. Al planificar de manera estratégica el uso del suelo y los recursos naturales, se pueden aprovechar las oportunidades que ofrece el Distrito y atender las limitaciones y desafíos que se tienen.
- El distrito de Alanje, posee un gran potencial turístico poco explotado. Sin embargo, a pesar de este potencial, el desarrollo turístico está limitado debido a la falta de infraestructura en áreas protegidas, la escasez de servicios básicos, la limitada oferta de alojamiento y promoción de su riqueza natural.

2.3.4. DIMENSIÓN URBANA y SEMIURBANA

Lugares Poblados Urbanos

El INEC define lugar poblado urbano como aquel que concentra 1,500 o más habitantes y que, partiendo de un núcleo central, presenta continuidad física en todas direcciones hasta ser interrumpidas por terrenos agrícolas.

Además, reúnen todas o la mayor parte de las siguientes características: servicio de luz eléctrica; acueducto público; sistema de alcantarillado; trazado de calles, varias de ellas pavimentadas y con aceras; edificios contiguos o alineados, uno o más colegios secundarios, establecimientos comerciales, centros sociales y recreativos.

67





En algunos casos se consideraron como lugar poblado urbano aquellos lugares, barriadas o urbanizaciones que reunían la mayoría de las características antes mencionadas, aun cuando no contaban con la población.

Cuadro 24. DISTRITO DE ALANJE: DISTRIBUCIÓN DE LA POBLACIÓN EN ÁREAS URBANAS Y RURALES, AÑO: 2023

Área	# Lugares poblados	Población	%
Total	89	18,877	100%
Urbana	1	2,427	13%
Rural	88	16,450	87%

Fuente: INEC, Censo de 2023.

De acuerdo al Censo de Población y Vivienda 2023, el Distrito tiene un solo barrio urbano con 2,427 habitantes, lo que representa el 13% de la población del Distrito. Este barrio poblado se localiza en el corregimiento de Divalá. A su vez, el 87% de la población se localiza en áreas rurales, es decir 16,450 habitantes localizados en 88 lugares poblados rurales.

Sin embargo, el 87% de la población del Distrito aún reside en áreas rurales, dispersa en 88 lugares poblados. Esta situación plantea el desafío de integrar el desarrollo de ambas áreas. La Planificación Territorial debe buscar equilibrar el crecimiento urbano con el fortalecimiento de las zonas rurales, garantizando el acceso a servicios básicos, fomentando actividades productivas sostenibles y preservando el patrimonio natural y cultural.

Cabe resaltar que, con el objetivo de definir políticas de apoyo a los Municipios, la Ley 66 de 2015 de Descentralización de la Administración Pública de Panamá que reforma la Ley 37 de 2009, ha introducido las categorías de urbano y semiurbano para para categorizar a los Municipios. En este sentido, el distrito de Alanje es considerado Semiurbano.

Estatus del Plan de Ordenamiento Territorial

El Municipio de Alanje, no cuenta con un Plan de Ordenamiento Territorial, sin embargo, la Administración Municipal, (La alcaldesa) tiene como objetivo planificar y gestionar el desarrollo del territorio facilitando una ocupación organizada para alcanzar un crecimiento ordenado de manera sostenible.





Patrimonio y Monumentos Históricos

En el corregimiento de Alanje en la Cabecera, se ubica El Santuario Santiago Apóstol de Alanje (Iglesia Católica de Alanje) se encuentra el **Santo Cristo de Alanje**, imagen que muchos fieles acuden cada año a venerar.



Dinámica Urbana y Semiurbana

El distrito de Alanje cuenta con algunas instalaciones productivas privadas, infraestructuras gubernamentales que brindan diferentes servicios a la población que ha ido en crecimiento en los últimos años, entre ellas mencionamos las siguientes su ubicación en los corregimientos:

Instituciones Públicas

- **Sub Estación de Policía:** Alanje, Santo Tomas, Divalá y Guarumal.
- **Oficinas del Cuerpo de Bomberos:** Alanje, Divalá.
- **Correos y Telégrafos:** Alanje, Divalá.
- **Centros Educativos:**
 - **Escuelas:** Alanje, Mostrenco, Querévalos, Orilla del Rio Guarumal, Guásimo, Los Pósitos, El Tejar, La Pita, Loma de San Pedro, Canta Gallo, Palo Grande, Santo Tomás, San Martin, Divalá, Los Limones Chiqui Viejo, Las Mercedes.
 - **Colegios:** El Tejar y Divalá.
- **Instalaciones de Salud**
 - **Policlínica de Salud:** Divalá.
 - **Centro de Salud:** Alanje.





- **Sub Centro de Salud:** El Tejar, Guarumal y Querévalos.
- **Puestos de Salud:** La Pita, Canta Gallo, Orillas del Rio, Palo Grande y Santo Tomás.
- **Personería Municipal:** Alanje (comunidad de Mostrenco).
- **Juzgado Municipal:** El Tejar.
- **Centro de Mediación de Resolución de Conflictos:** El Tejar.
- **Tribunal Electoral:** El Tejar.
- **Oficina de SINAPROC:** El Tejar, (comunidad La Pita).
- **MIDA, IDIAP:** Alanje.
- **Banco Nacional:** Alanje.
- **CACSA R.L:** Divalá.

Entidades, Grupos, Comités, Clubes, (Cívicas, Religiosas, culturales y Deportivos).

- **Iglesias, Centros, Templos Religiosos:** En todos los Corregimientos del Distrito.
- **Misioneras de la Caridad:** Alanje Cabecera.
- **Centros Funerarios:** Alanje Cabecera, Querévalos, Guarumal, Palo Grande, El Tejar, Santo Tomas, Divalá.
- **Grupo Juvenil:** Alanje Cabecera.
- **Damas en Superación:** Querévalos, comunidad de Orillas del Rio.
- **Asociación de Discapacitado:** El Tejar.
- **Junta de Festejos Patrios y Culturales:** Alanje, Divalá.
- **Grupo Pesca los Chiriquises:** Guarumal.
- **Comité Pro Mejoras de Pesca:** Nuevo México, Querévalos, Guarumal.
- **Comité de Deporte de Beisbol:** Alanje.
- **Comité de Deporte de Futbol:** Alanje.
- **Comité de Vivienda:** Alanje.
- **Comité de Acueductos:** Alanje (Mostrenco), Guarumal, Nuevo México, Querévalos, Santo Tomás, Palo Grande, Nuevo México.
- **Comité Pro Desastre y Mejoras del Corregimiento de Nuevo México**
- **Comité Pro Mejora Puerto el Jobo:** Guarumal.





- **Comité Pro Rescate Playa Estero Rico:** Santo Tomas.
- **Comité del Festival del Folclore:** El Tejar.
- **Comité de Fundación del distrito de Alanje.**
- **Club De Leones:** Alanje.
- **Club de Lazos:** Santo Tomás, Canta Gallo, Nuevo México.
- **Academia de Proyecciones Folclórica:** Alanje Cabecera.
- **Vecinos Vigilantes de Divalá.**
- **Banda Independiente de Nuevo México.**
- **Academia Los Caimanes:** Canta Gallo.

Infraestructura Comunitaria

El distrito de Alanje cuenta infraestructuras comunitarias que refiere principalmente a estructuras básicas, instalaciones técnicas y sistemas de pequeña escala construidos a nivel comunitarios que son fundamentales para el sustento de las vidas y los medios de vida de la población que vive en nuestros Corregimiento, tales como:

- El Palacio Municipal, ubicado en Alanje Cabecera del Distrito.
- Instalaciones Comunales (Casas Comunales) que brindan la atención de servicios a sus habitantes, ubicadas en los diferentes Corregimientos del Distrito
- Parques Públicos Municipales y Comunales, ubicados en los Corregimientos del Distrito.
- Instalaciones de Infoplazas, las Juntas Comunales asumen la administración de este servicio, el cual se brinda en los Corregimientos de: Alanje Cabecera, comunidad de Mostrenco, Querévalos, Canta Gallo, El Tejar, Guarumal, Palo Grande y Santo Tomás, Divalá, Nuevo México.
- Canchas Deportivas; ubicadas en los diferentes Corregimientos del Distrito.
- Instalaciones que sirven para proporcionar techo, alimentación, abrigo y seguridad a las víctimas de una emergencia o desastre (albergues). Ubicado en Chiriquí Viejo.
- Estadios y Cuadros Deportivos: Ubicados En todos los corregimientos del Distrito de Alanje.
- Ranchos Comunales: Los encontramos en los corregimientos de Guarumal, Santo Tomas y Palo Grande, Nuevo México (Las Mercedes, Ojo de agua, Gariché y Quebrada Grande).





Transporte y Movilidad

El distrito de Alanje cuenta con diversas líneas de transporte de pasajeros, que cubren distintas rutas, tanto internas, como interdistritales. Algunas de las rutas existentes en el Distrito ofrecen sus servicios de manera continua y frecuente, pero otras trabajan de manera muy irregular.

Para brindar el servicio de transporte colectivo de pasajeros se utilizan buses tipo coasters y microbuses. Las rutas de transporte colectivo que operan en el distrito de Alanje son los siguientes:

- Alanje – David,
- Alanje –El Tejar- Cruce de Boquerón.
- Divalá – Bugaba –David,
- Divalá – Santo Tomas - Alanje.
- Canta Gallo – Palo Grande-David,
- Guarumal - David,
- Santo Tomás – Bugaba,

También existe el transporte selectivo(taxis) ubicado en los Corregimientos de: Alanje, Querévalos, Divalá.

Saneamiento y Alcantarillados

En la actualidad el Distrito cuenta con el suministro de agua potable por diferentes fuentes ya sea por el IDAAN, el Ministerio de Salud, Acueductos públicos, comunitarios privados. Indicando una cobertura regular en cuanto al acceso de la población del Distrito, al servicio de suministro del vital líquido. El área urbana del distrito de Alanje, no cuentan con un Sistema de Alcantarillado Sanitario y Saneamiento.

El 24.8. % de las viviendas ocupadas en el Distrito es abastecida por el IDAAN y el 65.7% por acueductos comunitarios particulares.

Alumbrado Público

Según los datos del Censo 2023, el acceso al servicio de alumbrado en la población es notablemente alto, ya que el 92% de las viviendas tienen acceso a este servicio básico, mientras que solo el 7.4% no cuenta con él. Estas cifras reflejan una cobertura bastante amplia, lo que sugiere que la mayoría de las viviendas están siendo beneficiadas con este servicio. Sin embargo, la cifra del 7.4% de viviendas sin acceso indica que aún existen áreas donde el servicio de alumbrado requiere atención para alcanzar una cobertura total.





Conectividad de Internet

Los cambios que se producen constantemente debido de la interacción de las nuevas tecnologías a nuestra vida cotidiana, han experimentado un aumento en la demanda de consumo de información a través del uso de las herramientas tecnológicas como la telefonía móvil, ordenadores e internet, la demanda de estos servicios a aumentado. Puede manejar sus cuentas bancarias, hacer compras y pagos (transacciones) por internet, tener acceso a diferentes portales y paginas correos, es decir realizar una serie de actividades desde su casa, trabajo o lugar donde existe la conectividad.

En nuestro Distrito existen las telefonías e internet como: Tigo, Cable Wireless, otras, pero también encontramos Corregimientos que la señal de conectividad es ineficiente.

Espacios Públicos y de Esparcimiento

- **Playas y otras Áreas Turísticas:**
 - **La Barqueta:** Ubicada en el corregimiento de Guarumal
 - **Mata Hambre:** Ubicada en el corregimiento de Canta Gallo
 - **Playa Estero Rico:** Ubicada en el corregimiento de Santo Tomás
 - **Los Chiriquises:** Ubicada en el corregimiento de Guarumal
 - **Puerto el Jobo:** Ubicada en el corregimiento de Guarumal

- **Parques, Canchas, Estadios, Campos, Plazas, Cuadros de Deportes y Recreación.**
 - **Parques Públicos y Comunes:** En Todos los corregimientos del Distrito.
 - **Cuadros, Campos Deportivos:** Existen en todos los Corregimientos unos para beisbol, sófbol, fútbol, otros.
 - **Canchas Sintéticas:** Alanje, Divalá.
 - **Canchas Deportivas:** Alanje, Querévalos, Guarumal, El Tejar, Canta Gallo, Santo Tomás, Divalá.
 - **Rancho Comunes:** Guarumal, Santo Tomás, Palo Grande, Nuevo México.





Red vial

Según los datos proporcionados por el Ministerio de Obras Públicas, el distrito de Alanje cuenta con un total de 293.10 kilómetros de calles. De este total: El 85% de las calles están pavimentadas, con los siguientes tipos de revestimiento: 26.9% tienen revestimiento, 41.4% tienen tratamiento superficial, 17.5% están cubiertas con carpeta asfáltica.

En cuanto a la condición de las vías en el Distrito: 27.6% de las calles están en buenas condiciones, 46.7% están en condiciones regulares y el 23% de las calles están en muy malas condiciones.

Cuadro 25. RED VIAL DEL DISTRITO DE ALANJE, TIPO DE SUPERFICIE, SEGÚN CORREGIMIENTO, AÑO: 2022

Distrito/ Corregimiento	Long.	Tipo de Superficie																	
		Carpeta asfáltica (kms)				Tratamiento Superficial				Revestido				Tierra					
		sub-total	Condición			sub-total	Condición			sub-total	Condición			sub-total	Condición				
		kms	B	R	M	kms	B	R	M	kms	B	R	M	kms	B	R	M		
Distrito de Alanje	293.1	51.35	22.05		29.30	121.35	42.10	67.35	4.50	78.95	17.00	43.30	18.65	41.45		26.35	15.10		

Fuente: Ministerio de Obras Públicas. Dirección Provincial Chiriquí-2022

Esto refleja que, aunque una gran parte de las calles están pavimentadas, una porción significativa de ellas se encuentra en condiciones regulares o muy malas, lo que puede afectar la calidad y seguridad del transporte y la infraestructura vial, la economía en el Distrito. No obstante, los caminos de producción presentan condiciones regulares, afectándose en gran medida durante la temporada de lluvias.

Cabe señalar que la Administración Municipal actual, ha solicitado al Gobierno Central, partidas en los presupuestos del estado para las vigencias 2025 en adelante para el distrito de Alanje, en los siguientes proyectos carreteros necesarios para el desarrollo y crecimiento del Distrito de Alanje:

- Rehabilitación de la vía que va de la Concepción, Distrito de Bugaba hasta la Intersección la vía Divalá, en Santo Tomas.
- Rehabilitación de la vía que conduce de la T de la Comunidad Mostrenco, corregimiento de Alanje hasta la T del corregimiento de Santo Tomas.
- Rehabilitación de la vía que conduce de la Berlina, corregimiento de Querévalos hacia la playa la Barqueta, corregimiento de Guarumal.





Cabe señalar que se hace necesarios e importante gestionar, la construcción, rehabilitación, mejoramientos de caminos rurales ,zonas de producción, de tránsito continuo en las diferentes áreas del Distrito de Alanje.



Síntesis de la Dimensión Urbana y Semiurbana

- El 13% de la población se concentra en un barrio urbano, principalmente en el corregimiento de Divalá. El restante 87% habita en áreas rurales.
- Los barrios rurales, dispersa en 88 lugares poblados, plantea el desafío de integrar el desarrollo de esta área con la urbana.
- El Municipio de Alanje no cuenta con un Plan de Ordenamiento Territorial, su implementación ha sido limitada, sin embargo, la Administración Municipal se prepara para implementarlo.
- El Distrito cuenta con una red vial extensa, con algunas secciones en muy mal estado (23. % de la red vial), la misma requieren con urgencia sus arreglos. La producción que genera el Distrito (Sector agropecuario) depende para su comercialización de la red vial en buenas condiciones.





2.4. Identificación de los Principales Problemas de la Dimensión

La información que se presenta en las siguientes páginas corresponde a los resultados del primer taller con los actores territoriales. Los participantes de las mesas de trabajo, plantearon las problemáticas desde una perspectiva Distrital y priorizaron 8 problemas en el siguiente orden.

No.	Tema Prioritario	Problemas y causas
1	Agua-potable	Deficiente Servicio de Abastecimiento de agua potable.
2	Salud-Servicios Médicos	Deficiente Calidad del Servicio de Atención Médica.
3	Infraestructura Vial	Infraestructura Vial y Urbana deteriorada y deficiente Servicio de Transporte.
4	Viviendas	Limitado acceso a viviendas dignas.
5	Economía	Escaso desarrollo productivo local y oportunidades laborales.
6	Educación	Baja calidad del Servicio Educativo por falta espacios integrales para el desarrollo y movilidad.
7	Seguridad Ciudadana	Inseguridad Social.
8	Ambiente	Inadecuado manejo de residuos sólidos.
		Disminución de la biodiversidad del distrito de Alanje.

Detalle de problemáticas por dimensión.

Dimensión Social - Salud

Corregimiento	Problemática o Necesidades	Alternativas de Solución	Observaciones
Alanje Cab. El Tejar, Guarumal, Querévalo, Divalá, Nuevo México Palo Grande, Santo Tomás y Canto Gallo.	Deficiente Servicio de Abastecimiento de Agua Potable	Mejoramiento y Adecuación de los Acueductos en los diferentes Corregimientos	La población no recibe el agua de manera oportuna y la misma es de dudosa calidad por existencia de sedimentación.
		Construir pozos, cambiar tuberías	
Alanje Cab. El Tejar, Guarumal, Querévalo, Divalá, Nuevo México Palo Grande, Santo Tomás y Canto Gallo.	Deficiente Calidad del Servicio de Atención Médica.	Compra de tanques de reservas de agua potable	Se requiere dotar y equipar de equipos y medicamentos en los diferentes puestos de salud, ya que lo mismos carecen de insumos médicos, además de la compra de una ambulancia ya que no poseen una para el traslado de los enfermos.
		Suministrar de equipos y mobiliarios requeridos en los Centros y Sub Centros de Salud, así como de medicamentos,	
		Reparar las Instalaciones existentes.	
		Establecer atención medica las 24 horas	
		Compra de ambulancia y equipamiento	





Dimensión Económica -Infraestructura Vial

Corregimiento	Problemática o Necesidades	Alternativas de Solución	observaciones
Alanje Cab. El Tejar, Guarumal, Querévalo, Divalá, Nuevo México Palo Grande, Santo Tomás y Canto Gallo.	Infraestructura Vial y Urbana deteriorada y deficiente Servicio de Transporte	Reparación y mantenimiento de las calles asfaltadas.	Se hace necesario la reparación de las calles internas, así como también la reparación de los caminos hacia las zonas de producción y áreas turísticas.
		Reparación de puentes existentes, calles internas	
		Construcción de cunetas, drenajes.	
		Reparación y mantenimiento de los caminos en las zonas de producción y áreas turísticas.	

Dimensión Social -Vivienda

Corregimiento	Problemática o Necesidades	Alternativas de Solución	observaciones
Alanje Cab. El Tejar, Divalá, Nuevo México, Palo Grande, Santo Tomás y Canto Gallo.	Limitado acceso a viviendas dignas.	Establecer Programas de soluciones habitacionales a familias de escasos recursos.	Se requiere de la construcción y mejoras de viviendas de interés social a personas de extrema pobreza.
		Suministrar materiales para reparar y mejorar las viviendas de familias que viven en lugares de difícil acceso.	
		Dotar de terrenos a familias que no tienen para la construcción de viviendas.	

Dimensión Económica -Economía

Corregimiento	Problemática o Necesidades	Alternativas de Solución	observaciones
Divalá y Nuevo México	Escaso Desarrollo Productivo local y oportunidades laborales	Apoyar la productividad de los pequeños productores, mediante el suministro de insumos y equipos.	Incidencia de analfabetismo, y la existencia de pobreza en estos Corregimientos limita inversiones y desarrollo humano
		Regular y organizar la actividad económica informal en el Distrito (artesanos, buhoneros, vendedores ambulantes).	
		Imprentar proyectos de agroturismo.	





Dimensión Social -Educación

Corregimiento	Problemática o Necesidades	Alternativas de Solución	observaciones
Alanje Cab. El Tejar, Guarumal, Querévalo, Divalá, Nuevo México Palo Grande, Santo Tomás y Canto Gallo.	Baja Calidad del Servicio Educativo por falta Espacios Integrales para el Desarrollo y Movilidad.	Construcción y Rehabilitación de Infraestructuras deportivas equipadas, así como el mejoramiento y mantenimiento de las canchas existentes.	Los niños no tienen donde recrearse y divertirse sanamente, no hay personal, la falta de docentes en los niveles educativos, afecta el aprendizaje de los niños.
		Mejoramiento de las infraestructuras Educativas y Culturales.	
		Nombrar docentes en los Centros Educativos que requieren de personal	

Dimensión Social -Seguridad Social

Corregimiento	Problemática o Necesidades	Alternativas de Solución	observaciones
Alanje Cab. El Tejar, Divalá, Nuevo México, Palo Grande, Santo Tomás y Canto Gallo.	Inseguridad Social	Ampliación del Tendido Eléctrico hacia las Áreas apartadas.	Las infraestructuras en materia de Seguridad son insuficientes, así como la falta de personal y vehículos además de la falta de luminarias para la seguridad de los transeúntes hacia las áreas apartadas.
		Presencia policial en los diferentes Corregimientos.	
		Instalación de cámaras de video vigilancia en el Distrito	
		Construcción y Mejoras de Infraestructuras en materia de Seguridad.	

Dimensión Ambiental

Corregimiento	Problemática o Necesidades	Alternativas de Solución	observaciones
Alanje Cab. El Tejar, Palo Grande, Santo Tomás y Canto Gallo.	Inadecuado manejo de Residuos Sólidos	Implementar Programas de Educación Ambiental en la conservación del Medio Ambiente.	Se requiere concientizar a la población para la conservación del medio ambiente
		Clasificación de la basura	
		Concientizar a la población de no contaminar las aguas de los ríos, mares y bosques.	
		Adquisición de terreno	





CAPÍTULO III. PLANIFICACIÓN ESTRATÉGICA

3.1. Análisis de las Fortalezas, Oportunidades, Debilidades y Amenazas (FODA).

En esta sección se presenta el análisis FODA, realizado por los actores del Distrito. El mismo se elaboró considerando los principales objetivos planteados en el primer taller. Finalmente, se agruparon los resultados por dimensión como se presenta a continuación.

De este análisis FODA se desprenden las potencialidades y riesgos, que posteriormente fueron consideradas para definir las líneas estratégicas, objetivos específicos e ideas de proyectos con sus indicadores (taller 3 y 4).

DIMENSIÓN SOCIAL

FORTALEZA (Internas)	OPORTUNIDADES (Externas)
Cuentan con acueductos en los Corregimientos para brindarle un mejor servicio a la Comunidad.	Mejor continuidad del Servicio de Agua Potable y Atención Médica (Políticas Públicas de Salud).
Cuentan con las infraestructuras y las Instalaciones de Salud.	Abastecimiento de agua sostenible para las generaciones actuales y futuras (PEG y Políticas Públicas del IDAAN).
Se cuenta con alta demanda de matrícula escolar, infraestructuras educativas y personal capacitado para brindar una buena educación.	Enlaces Interinstitucionales en materia de seguridad. (Plan de Seguridad 2030).
Se cuenta con infraestructuras de Seguridad en todo el Distrito.	Atractivo turístico (Flujo de Turistas).
	Creación de Escuelas Nocturnas (Políticas del Sector Educación).
	Creación de cursos en conjunto con el INADEH.





DEBILIDADES (Internas)	AMENAZAS (externas)
Falta de presupuesto y mantenimiento oportuno.	Enfermedades (Pandemia-Dengue).
Falta de Personal Idóneo, e Infraestructura para las mejoras de Atención Médica en Centros y Sub-centros.	Cambio Climático (efectos).
Déficit de Atención Médica.	Elevado consumo de sustancias ilícitas
El 7% de la población no recibe agua de manera oportuna, ya que la que reciben es de dudosa calidad tiene sedimentación.	Disminución de los afluentes en las tomas de agua (erosión, cambio climático, hidroeléctrica).
No se cuenta con terrenos apropiados para la construcción de infraestructuras en materia de seguridad.	Incremento de la delincuencia (limita inversiones).
Falta de vehículos y personal para cubrir el Distrito, además de la falta de legalización de predios.	Elevado consumo de sustancias ilícitas (narcotráfico).
Falta de presupuesto, de infraestructuras educativas mejoras y mantenimiento, en algunas áreas del Distrito.	Aumento de la población analfabeta (limita inversiones y desarrollo humano).

DIMENSIÓN ECONÓMICA

FORTALEZA (Internas)	OPORTUNIDADES (Externas)
Infraestructura vial en buen estado, disminuye el tiempo de acceso a las Comunidades facilitando mayor progreso.	Desarrollo de las Comunidades en lo turístico y económico (inversiones privadas, flujo de turística).
Permite el tránsito seguro y cómodo de las personas	Inversión de proyectos eficaces, para beneficio de la comunidad.
Disminuye costos de transporte.	
DEBILIDADES (Internas)	AMENAZAS (Externas)
Falta de señalizaciones.	Vulnerabilidad al cambio climático. / imprevistos naturales.
Falta de mantenimiento adecuado de las vías.	Utilización de material tóxico en los proyectos (Normativas de Salud).
falta de materiales menos tóxicos (construcción de calles).	Falta de recursos para la construcción y mantenimiento de las calles, caminos y puentes (Presupuesto Sectorial).





DIMENSIÓN AMBIENTAL

FORTALEZA (Internas)	OPORTUNIDADES (Externas)
Cuentan con recursos naturales (suelos, ríos, bosques, playas)	Campañas Ecológicas.
Existencia de Organizaciones Gubernamentales y no Gubernamentales.	Refugio de vida para fauna y flora.
Participación de los miembros de la Comunidad	Capacitación en Educación Ambiental (Organismos Internacionales)
DEBILIDADES (Internas)	AMENAZAS (externas)
Malos olores provenientes de Desechos Residuales.	Deforestación (que disminuye la potencialidad del desarrollo ambiental)
Falta de recursos económicos para Capacitaciones de Gestión de Riesgo	Inundación (cambio climático).
Mala disposición de la basura y uso de agroquímicos.	Conflictos territoriales con dueños de terrenos.
Falta de Vigilancia Administrativa y Sanciones.	

3.2. Potencialidades Productivas

Las potencialidades productivas del distrito de Alanje surgen de la interrelación de las fortalezas y oportunidades identificadas en cada dimensión relacionada con el desarrollo humano y crecimiento económico.

Ubicado estratégicamente en la provincia de Chiriquí, este Distrito cuenta con una rica diversidad de recursos naturales, una población emprendedora y una ubicación geográfica privilegiada que lo conecta con importantes mercados.

- ✓ **Desarrollo del Sector Agrícola:** El distrito de Alanje cuenta con un clima tropical, caracterizado por estaciones húmedas y secas, lo que, junto con la diversidad de sus recursos naturales, crea condiciones ideales para el desarrollo agrícola como la agricultura y la ganadería.

Por otro lado, existe un gran potencial para diversificar y aumentar la presencia de empresas agroindustriales en la región lo cual permitirá mejorar y modernizar la productividad agropecuaria.





- ✓ **Desarrollo del Sector Turismo:** posee un gran potencial turístico en sus zonas costeras, especialmente en los corregimientos de Guarumal, Santo tomas y Canto Gallo, estas áreas pueden ofrecer oportunidades para el desarrollo de un turismo sostenible, aprovechando los recursos naturales propios de la región, pueden crear un potencial para el desarrollo del agroturismo y ecoturismo.
Un atractivo clave en la zona costera es el Refugio de Vida Silvestre en Playa La Barqueta, un espacio protegido que destaca por su rica biodiversidad y su importancia en la conservación de la fauna local.
- ✓ **Desarrollo Cultural Religioso:** El Distrito cuenta con una gran riqueza cultural y religiosa, en el corregimiento de Alanje se ubica el Santuario Santiago Apóstol (Iglesia Católica de Alanje) sus festividades religiosas, sus tradiciones culturales y las prácticas de la fe ofrecen un panorama cultural y religioso, lo cual tienen el potencial de atraer el turismo y contribuir al crecimiento económico de la región.

3.3. Matriz de Potencialidades Productivas del distrito de Alanje

Corregimiento	Poten- cialidad	Actividad específica	Actores	Objetivos	Bene- ficiarios	Fuente de información
Guarumal, Santo Tomás, Canta Gallo. Y Nuevo México.	Desarrollo Sector Agrícola	Agro-industria	Sector Privado	Aumentar el empleo e ingresos municipal	Población del Distrito	FODA con los actores
Guarumal, Santo Tomás y Canto Gallo	Desarrollo Turístico	Agro-turismo	Gobiernos Locales	Fomentar el Turismo Sostenible	Población del Distrito	
Distrital-Alanje	Desarrollo Cultural y Religioso	Turismo Religioso y Cultural	Gobiernos Locales	Generar beneficios económicos	Población del Distrito	

3.4. Matriz de Líneas Estratégicas

Las líneas estratégicas para el Plan Estratégico Distrital de Alanje fueron construidas por los actores en el taller 3, con base en los insumos de los talleres 1 (necesidades/problemas) y taller 2 (análisis FODA).

Las líneas estratégicas se presentan por Dimensión con sus objetivos específicos, ideas de proyectos o acciones normativas o de procedimientos, indicadores y supuestos³, así como su vinculación con los pilares estratégicos del Plan de Gobierno 2024-2029 y los Objetivos de Desarrollo Sostenible (ODS).





Dimensión Social

Tema: Líneas Estratégicas	Objetivos Estratégicos	Programas o Proyectos	Eje estratégico PEG	ODS
<p>AGUA: Ampliar el Sistema de Abastecimiento de Agua.</p>	<p>Abastecer de agua potable a las Comunidades del distrito de Alanje.</p>	<p>Construcción de una Planta Potabilizadora</p>	<p>EJE 2. Oportunidades para todos con Educación pertinente y Servicios básicos de calidad</p>	<p>ODS.6. Agua limpia y Saneamiento.</p>
		<p>Participación de la Comunidad en las Consultas Ciudadanas para la construcción de una PTAP.</p>		
		<p>Contratación de una Empresa que certifique la calidad del agua potable.</p>		
		<p>Construcción de pozos, equipos de bombeo, dotaciones bombas, accesorios, tuberías, tanque de reservas para agua potable, limpieza de tanques de reserva, pago de horas máquinas.</p>		
		<p>Ampliación de redes de distribución de agua potable</p>		





Dimensión Social

Tema: Líneas Estratégicas	Objetivos Estratégicos	Programas o Proyectos	Eje estratégico PEG	ODS
<p>SALUD: Mejorar la Cobertura de los Servicios Médicos.</p>	<p>Aumentar la Atención Médica.</p>	<p>Contratación de personal de Salud y Administrativos y técnicos e idóneos que cubra el horario extendido.</p>	<p>EJE 2. Oportunidades para todos con Educación pertinente y servicios básicos de calidad</p>	<p>ODS.3. Salud y Bienestar</p>
		<p>Habilitar y mejorar el Cuarto de Urgencias -Centro de Salud de Alanje.</p>		
	<p>Adquisición de Equipos.</p>	<p>Adquisición de ambulancias con su debido personal técnico y equipamiento</p>		
		<p>Adquisición de equipo de bombeo y fumigación</p>		
		<p>Construcción de servicios sanitarios para unidades de vivienda a nivel del Distrito</p>		
		<p>Construcción, remodelación, mejoramiento de Centros, Subcentros, Puesto de Salud en el Distrito.</p>		





Dimensión Social

Tema: Líneas Estratégicas	Objetivos Estratégicos	Programas o Proyectos	Eje estratégico PEG	ODS
SEGURIDAD CIUDADANA: Promover Acciones dirigidas a aumentar el Desarrollo Humano y la Seguridad Ciudadana.	Aumentar el número y frecuencia de rondas policiales	Aumentar, reforzar de manera continua las rondas de Policías Nacionales dentro del Distrito de Alanje.	Eje.3 Gobernanza eficiente y fortalecimiento Institucional	ODS.16. Paz, Justicia e Instituciones Sólidas
		Aumentar el número de Vecinos Vigilantes en las diferentes áreas.		
		Creación, Construcción de nuevos Puestos de Seguridad Ciudadana.		
		Instalación de cámaras Videovigilancia en el Distrito.		
	Brindar apoyo a la Población más Vulnerable.	Fomentar Deporte, Recreación, Cultura, Turismo.		
	Desarrollar charlas para Jóvenes y Niños con temas como habilidades para la vida.	Desarrollar, Talleres prácticos de habilidades para la vida en Colegios y Escuelas.		
Programas para prevenir el embarazo en Adolescente y enfermedades ETS, entre otras.				





Dimensión Social

Tema: Líneas Estratégicas	Objetivos Estratégicos	Programas o Proyectos	Eje estratégico o PEG	ODS	
EDUCACIÓN Mejorar la calidad del Servicio Educativo.	Disminuir la Alfabetización.	Programa de Alfabetización coordinados con el MIDES.	Eje 2. Oportunidades para todos con Educación pertinente y Servicios Básicos de calidad	ODS. 4 Educación de Calidad	
	Mejorar las Infraestructuras.	Promover los Programas de Educación no Presencial.			Construcción, ampliación, reparación, mejoramientos de las Infraestructuras e Instalaciones de los Centros Educativos y Culturales del Distrito (Centro Educativo de Nuevo México).
		Adquisición de Terrenos para nuevos Centros Educativos en el Distrito.			Abastecimiento, equipamiento de los Centros Educativos (agua, electricidad, eliminaciones de aguas residuales, higiene, alimentos, mobiliarios, equipos, tuberías)
		Mejoramiento, remodelación, acondicionamiento, equipamiento de las Instalaciones de las Infoplazas del Distrito.			Contratar Personal Especializados, según las Competencias que se exigen en los Centros Educativos del Distrito.
		Promover la capacitación Técnica.			Brindar Subsidios, Asistencias Educativas, Becas.
	Promover la Educación	Coordinar las Acciones Móviles de Capacitación con el INADEH.			Agilizar nuevas Competencias acorde a las Actividades Económicas del Distrito y sus alrededores (Bachiller Agropecuario, otros)
		Legalizar los Terrenos de UNACHI (Extensión- Alanje) y la Reactivación.			





Dimensión Social

Tema: Líneas Estratégicas	Objetivos Estratégicos	Programas o Proyectos	Eje estratégico PEG	ODS
<p>VIVIENDA: Promover la construcción de Viviendas de Interés Social</p>	<p>Incrementar la oferta de Vivienda accesibles.</p>	Programas habitacionales a nivel del Distrito	<p>EJE 2. Oportunidades para todos con educación pertinente y servicios básicos</p>	<p>ODS.1. Fin de la pobreza</p>
		Mejoramiento Habitacional a nivel del Distrito		
		Suministros de Materiales para unidades de vivienda en el Distrito de Alanje.		
		Adquisición de terrenos		
		Crear Comités de Viviendas,		
		Aumento de presupuesto en el programa de viviendas.		
		Apoyo de la Junta Comunal (subsidios).		





Dimensión Social

Tema: Líneas Estratégicas	Objetivos Estratégicos	Programas o Proyectos	Eje estratégico PEG	ODS
<p>ASISTENCIA SOCIAL: Brindar Asistencia Social Integral en Comunidades Vulnerables para promover la inclusión</p>	<p>Promover el Bienestar Integral y Mejorar la Calidad de vida de las Comunidades vulnerables, a través de programas de Asistencia y Bienestar Social (salud, educativo, cultural y deportivo)</p>	<p>Suministro de bienes o servicios para agasajos, actividades sociales, culturales, educativas y deportivas, semanarios o capacitaciones del Corregimiento o Distrito, actividades sin fines de lucro</p>	<p>EJE 2. Oportunidades para todos con educación y servicios básicos de calidad</p>	<p>ODS 2. Hambre cero</p>
		<p>Suministro de servicios o enseres a la población en caso de desastre y emergencia social</p>		<p>ODS 3. Salud y bienestar</p>
		<p>Suministro de Bienes y Servicios para Instalaciones deportivas, recreativas e infraestructuras comunitarias, patrocinio en la vestimenta deportiva.</p>		
		<p>Donación de alimentos y medicamentos a, personas de escasos recursos, o centros de atención de la población en riesgo o con necesidades apremiantes</p>		
		<p>Subsidio Funerario</p>		

Dimensión Económica

88





Tema: Líneas Estratégicas	Objetivos Estratégicos	Programas o Proyectos	Eje estratégico PEG	ODS
<p>ECONOMÍA: Fomentar los Emprendimientos Locales.</p>	<p>Impulsar el Incremento de empleos y oportunidades</p>	<p>Coordinar Capacitaciones, Seminarios con INADEH, AMPYME.</p>	<p>EJE 1. Impulso a sectores Económicos para el crecimiento y la Generación de empleos de Calidad</p>	<p>ODS.8. Trabajo decente y crecimiento económico.</p>
		<p>Coordinar Ferias de Empleos (MITRADEL).</p>		
		<p>Promover Incentivo, Financiamientos, Asistencia Técnica, a los Emprendedores, Artesanos locales del Distrito.</p>		
		<p>Implementar Proyectos de actividades económicas vinculadas al turismo a nivel del Distrito.</p>		
	<p>Apoyar la producción Local Distrital de los pequeños y medianos Productores</p>	<p>Adquisición, suministro de equipos e insumos agrícolas en el Distrito</p>		
		<p>Instalación de huertos y granjas familiares.</p>		
<p>Coordinar, Promover, Capacitaciones, Seminarios, Asistencia Técnica, Subsidios, Incentivos relacionados con la siembra, cultivo, producción, y comercialización de la producción Local del Distrito.</p>				





Dimensión Urbana y Semiurbana

Tema: Líneas Estratégicas	Objetivos Estratégicos	Programas o Proyectos	Eje estratégico PEG	ODS
<p>INFRAESTRUCTURA VIAL: Desarrollar nuevos proyectos viales en áreas Urbanas y Rural</p>	<p>Mejorar las Vías de Acceso de las Áreas de producción de difícil acceso, y calles principales.</p>	<p>Construcción, Rehabilitación, Mejoramientos de calles, carreteras, puentes, aceras, veredas, vados, zarzos, cunetas, casetas de espera.</p>	<p>EJE 1. Impulso a sectores económicos para el crecimiento y la generación de empleos de calidad</p>	<p>ODS.9. Industria, innovación e infraestructura</p>
		<p>Mantenimiento continuo de los caminos rurales, de producción, internos y vías de acceso en el Distrito.</p>		
		<p>Adquisición o suministro de tosca, asfalto, capa base, arena, tierra, material selecto.</p>		
		<p>Horas máquinas (alquiler de equipo pesado).</p>		
		<p>Construcción, instalación de gaviones para áreas afectadas publicas donde se produce la erosión fluvial.</p>		
		<p>Mantenimiento, Mejoramientos de alcantarillados, dragado de servidumbre fluvial.</p>		
		<p>Construcción, Mejoramientos de muelles, puertos, rampas.</p>		
		<p>Señalizaciones viales en vías de acceso en Distrito.</p>		
		<p>Construcción de ciclovías en el Distrito.</p>		
		<p>Implementar un Plan de Ordenamiento Territorial Distrital.</p>		
<p>Solicitar apoyo público y privado, levantar datos precisos.</p>				





Dimensión Urbana y Semiurbana		Programas o Proyectos	Eje estratégico PEG	ODS
Tema: Líneas Estratégicas	Objetivos Estratégicos			
ESPACIOS PÚBLICOS: Fortalecimiento de la Infraestructura Comunitaria	Incrementar la Disponibilidad, Calidad y Accesibilidad de los espacios e Instalaciones Comunitarias	Facilidades de acceso a personas con discapacidad	EJE 2. Oportunidades para todos con educación y servicios básicos de calidad	ODS 11. Ciudades y comunidades sostenibles
		Equipamientos para la Prestación de Servicio Comunitario de Ornato, Aseo en el Distrito.		
		Canalización y dragado de los Ríos o afluentes en el Distrito.		
		Suministro, ampliación, instalación de tendidos eléctricos en lugares de difícil acceso.		
		Construcción, instalación, mejoramientos de parques, Estadios, Complejos, Cuadros deportivos, plazas recreativa.		
		Construcción, mejoramientos de edificio, canchas, ranchos, alberques, mercados, públicos municipales y comunales.		
		Mejoras a las Iglesias en el Distrito.		
		Construcción, ampliación, mejoramientos de Marquesinas en el distrito.		
		Construcción, Mejoramientos de Paradores Fotográficos.		
		Construcción, Mejoramientos de Cercas Perimetrales y otras áreas en espacios públicos en el Distrito.		





Dimensión Ambiental

Tema: Líneas Estratégicas	Objetivos Estratégicos	Programas o Proyectos	Eje estratégico PEG	ODS
<p>Fomentar con el Gobierno Central y Autoridades Municipales la implementación de Políticas Públicas y fomentar la Participación Ciudadana para el buen manejo de los residuos sólidos.</p>	<p>Coordinar la gestión para espacios para disposición final de desechos sólidos.</p>	<p>Adquisición de terreno para el vertedero. Aumentar el presupuesto de los programas: IBI, PIOPSM Y Gastos y Rentas Municipales y Comunales</p>	<p>Eje 4. Sostenibilidad Ambiental y Manejo responsable de los recursos Naturales</p>	<p>ODS.15 Vida de Ecosistemas Terrestres</p>
	<p>Adquirir equipo pesado y el recurso humano necesario.</p>	<p>Gestionar la adquisición a través de los fondos del Gobierno Central.</p>		
<p>Implementar acciones que lleven a la protección y conservación del Medio Ambiente.</p>	<p>Promover Programas Educativos que fortalezcan el medio ambiente.</p>	<p>Creación de la Oficina de Riesgo Ambiental en el Municipio.</p>		
		<p>Coordinar con las Instituciones públicas, privadas y ONG para brindar talleres, capacitaciones, reforestación en el Distrito.</p>		





3.5. Plan Indicativo de Inversiones

Dimensión	Proyecto	Localización	Entidad responsable	Prioridad
Social	Construcción de una Planta Potabilizadora	Distrital	IDAAN	1
	Participación de la comunidad en las consultas ciudadanas para la construcción de una PTAP.	Distrital	Municipio de Alanje, Juntas comunales	1
	Contratación de una empresa que certifique la calidad del agua potable.	Distrital	Municipio de Alanje	1
Social	Contratación de personal de salud y que cubra el horario extendido.	Distrital	MINSA, Municipio de Alanje	2
	Habilitar y mejorar el cuarto de urgencias.	Distrital	MINSA	2
	Adquisición de ambulancias con su debido Personal técnico y su equipamiento.	Distrital	MINSA, C.S.S, BOMBEROS, Municipio de Alanje	2
Urbana y semiurbana	Mantenimiento continuo de los caminos.	Distrital	MOP, Municipio de Alanje Juntas Comunales	3
	Solicitar el apoyo público y privado y levantamiento de datos para obtener información precisa.	Distrital	Municipio de Alanje	3
	Construcción, instalación, mejoras de parques. Construcción, mejoras a edificio comunal, Mejoras a iglesias, marquesinas, cercas perimetrales	Distrital	Municipio de Alanje/Juntas Comunales, MOP, Sector privado.	3
Social	Crear Comités de Viviendas en el Municipio.	Distrital	MIVIOT, Municipio, Juntas Comunales, MIDES	4
	Aumento de presupuesto en el programa de viviendas.	Distrital	Municipio de Alanje	4
	Apoyo de la Junta Comunal (subsidios).	Distrital	Municipio de Alanje, Juntas Comunales	4

93





Dimensión	Proyecto	Localización	Entidad responsable	Prioridad
Economía	Coordinar capacitaciones, seminarios con INADEH, AMPYME.			
	Coordinar Ferias de empleos (MITRADEL).	Distrital	MITRADEL, Municipio, Juntas Comunales, Empresas Privadas	5
	Implementar Proyectos de Agroturismo.	Distrital	Municipio de Alanje, empresas Privadas	5
Social	Programa de alfabetización coordinados con el MIDES.	Distrital	Municipio, MIDES, MEDUCA	6
	Promover los programas de Educación no Presencial.	Distrital	MEDUCA	6
	Ampliación y construcción de aulas.	Distrital	MEDUCA	6
	Gestionar la construcción de nuevos Planteles Educativos (Nuevo México).	Nuevo México	MEDUCA	6
	Brindar Subsidios Educativos (Becas).	Distrital	IFARHU, MEDUCA	6
	Contratar Personal para los Planteles.	Distrital	MEDUCA	6
	Desarrollar Programas de tutorías.	Distrital	MEDUCA, ONGS	6
	Coordinar las acciones móviles de capacitación con el INADEH.	Distrital	INADEH, Municipio de Alanje	6
	Reactivación de la extensión de la UNACHI en Alanje.	Distrital	UNACHI	6
	Legalización de terreno de UNACHI (Extensión).	Distrital	ANATI, MEF, Municipio de Alanje, MI AMBIENTE, UNACHI	6

94





Dimensión	Proyecto	Localización	Entidad	Prioridad
Social	Fomentar Deporte, Cultura.	Distrital	PANDEPORTE, MI CULTURA, Municipio, Juntas Comunales	7
	Aumentar rondas policiales (ciclista o a pies)	Distrital	Estamentos de Seguridad	7
	Aumentar el número de Vecinos Vigilantes en las diferentes áreas.	Distrital	Municipio, Estamentos de Seguridad	7
	Talleres de habilidades para la vida en Colegios y Escuelas.	Distrital	Municipio, Estamentos de Seguridad	7
	Programas para prevenir el embarazo adolescente.	Distrital	MEDUCA, MIDES	7
	Asistencia Educativa, Dotación de Instrumentos Musicales, Deportivos, Culturales.	Distrital	Municipio de Alanje/Juntas Comunales	7
	Asistencias Sociales (eventos tradicionales, agasajos, ayudas funerarias, transporte a citas médicas, otros)	Distrital	Municipio de Alanje/Juntas Comunales	7
Ambiental	Adquisición de terreno para el vertedero	Distrital	MI AMBIENTE, MINSA, Municipio de Alanje	8
	Aumentar el presupuesto de los programas, IBI, PIOPS Y Gastos y Rentas.	Distrital	Municipio de Alanje	8
	Gestionar la adquisición a través de los fondos del Gobierno Central.	Distrital	Municipio de Alanje	8
	Coordinar con las Instituciones Públicas, Privadas y ONG para brindar talleres, capacitaciones.	Distrital	MI AMBIENTE, MEDUCA, Municipio de Alanje	8
	Crear una Oficina de Gestión de Riesgo Ambiental	Distrital	Municipio de Alanje	8

95





BIBLIOGRAFÍA

Instituto Nacional de Estadística y Censo (INEC). Censo de Población y Vivienda. Panamá, 2023.

Instituto Nacional de Estadística (INEC). Censo Censos Agropecuarios 2011.

Instituto Nacional de Estadística (INEC). Clasificación Nacional de Actividades Económicas CIIU 4.0. Panamá, 2020.

Instituto Nacional de Estadística (INEC). Directorio de Empresas y Locales, año:2022.

Ministerio de Desarrollo Agropecuario (MIDA). Avance Agrícola por Agencia, año agrícola 2023-2024.

Sistema Integrado de Estadísticas Criminales (SIEC). Informe de delitos de alto impacto por provincia, distrito y corregimiento. Panamá, abril de 2024.

Gabinete Social. Índice de Pobreza Multidimensional por corregimiento, Panamá 2020 y 2023.

Autoridad Nacional del Ambiente (ANAM). Atlas Ambiental de Panamá 2010. Programa de las Naciones Unidas para el Desarrollo (PNUD). *Atlas de Desarrollo Humano Local. Panamá 2015.*

Ministerio de Salud (MINSa). Análisis de la Situación de Salud de Chiriquí, 2022.

Ministerio de Salud (MINSa). Causas de morbilidad del distrito de Alanje, 2024.

Dirección Regional de Educación (MEDUCA). Estadísticas Educativas Preliminares, Chiriquí 2023.

Ministerio de Economía y Finanzas (MEF). Plan Estratégico de Gobierno, 2024-2029.

Consejo Nacional de Desarrollo Sostenible (CONADES). Estrategia de Desarrollo Sostenible de Chiriquí – 2006.

Centro de Competitividad de la Región Occidental – CEMORO. Visión 2050 de la provincia de Chiriquí





Ley 106 de 8 de octubre de 1973. Sobre Régimen Municipal.

Ley 66 del 29 de octubre de 2015. Que reforma la Ley 37 de 2009 que Descentraliza la Administración Pública y dicta otras disposiciones.

Ley 6 de 1° de febrero de 2006 – Que reglamenta el Ordenamiento Territorial para el Desarrollo Urbano.

Oficina de Desarrollo Territorial del Ministerio de Economía y Finanzas (ODT-MEF). Diagnóstico de la Gestión de Riesgo de Chiriquí, 2024.

Ministerio de Economía y Finanzas (MEF). Guía Metodológica para la Formulación de Planes Estratégicos Distritales, 2022.





ANEXOS
DISTRITO DE ALANJE:
Agroindustrias, Empresas, Microempresas



CADASA
 Central Azucarero de Alanje S.A.

Una empresa orgullosamente panameña, fundada en el año 1977, con el propósito fundamental de generar empleos por medio del cultivo, cosecha y producción de caña de azúcar.

¡NUEVA DULZURA NUEVOS EMPAQUES!
 La Preferida de Todos

Doradita





AGROPALMA DE INVERSIONES S.A.
DISTRITO DE ALANJE



MOLINO DON CLEMENTE
DISTRITO DE ALANJE



ABREGO, S.A
DISTRITO DE ALANJE





100





DISTRITO DE ALANJE:



DISTRITO DE ALANJE:
Turismo, Cultura y Religión









SANTUARIO CATOLICO DE ALANJE
DISTRITO DE ALANJE

SANTUARIO DIOCESANO DEL CRISTO DE ALANJE







106





DISTRITO DE ALANJE: INSTITUCIONES PUBLICAS, CENTROS EDUCATIVOS, INSTALACIONES DE SALUD



Corregimiento: ALANJE



Corregimiento: Divalá



Corregimiento: EL TEJAR





Corregimiento: ALANJE



SUBESTACION DE POLICIA
DISTRITO DE ALANJE

Corregimiento: Santo Tomás



Corregimiento: Divalá





Corregimiento: Querévalos.



DISTRITO DE ALANJE



Corregimiento: ALANJE









CEMENTERIO MUNICIPAL DISTRITO DE ALANJE



Corregimiento: Alanje

ESCUELA BILINGÜE DE DIVALA DISTRITO DE ALANJE



INSTALACIONES EPORATIVA DISTRITO ALANJE



Corregimiento: Santa Gallo







Fotos de los Talleres Participativos con las Autoridades involucradas en el proceso para la confección del PED.











ANEXO - LOGOS



H.R. YANILKA E. JURADO C.
PRESIDENTE
JUNTA COMUNAL DE ALANJE CABCERA





H.R. FREDDY E. LOZADA G.
PRESIDENTE
JUNTA COMUNAL DE SANTA GALLO





**H.R. RICARDO A. GUERRA S.
PRESIDENTE
JUNTA COMUNAL DE DIVALÁ**





JUNTA COMUNAL DE EL TEJAR

DIST. DE ALANJE



UNIDAD-PRODUCCIÓN-SOBERANÍA

7 DE ABRIL DE 1963

H.R. RODOLFO PÉREZ R.
PRESIDENTE
JUNTA COMUNAL DE EL TEJAR





**H.R. EDGAR SMITH DE GRACIA A.
PRESIDENTE
JUNTA COMUNAL DE GUARUMAL**





**H.R. JAVIER GILBERTO CASTILLO CH.
PRESIDENTE
JUNTA COMUNAL DE NUEVO MÉXICO**





H.R. EFRAÍN QUINTERO ROJAS
PRESIDENTE
JUNTA COMUNAL DE PALO GRANDE





JUNTA COMUNAL DE QUEREVALOS



**H.E. AMAEL E. MONTES M.
PRESIDENTE
JUNTA COMUNAL DE QUERÉVALOS**





H.R. KARELIS A. CASTREJÓN B.
PRESIDENTE
JUNTA COMUNAL DE SANTO TOMÁS





LICDA. DORIS ANAYS ATENCIO COBA
ALCALDESA
DISTRITO DE ALANJE

127



PLAN ESTRATÉGICO DISTRITAL INDICATIVO DE ALANJE

MUNICIPIO DE ALANJE
20 DE MAYO DE 2025



Gaceta Oficial Digital

Para verificar la autenticidad de una representación impresa del mismo, ingrese el código **GO6883F26A3208E** en el sitio web www.gacetaoficial.gob.pa/validar-gaceta



ACUERDO MUNICIPAL NÚMERO 12-25
Del 9 de julio de 2025

“POR MEDIO DEL CUAL EL CONCEJO MUNICIPAL DEL DISTRITO DE TOLÉ, APRUEBA EL PLAN ESTRATEGICO DISTRITAL INDICATIVO DEL DISTRITO DE TOLÉ.

**EL HONORABLE CONCEJO MUNICIPAL DEL DISTRITO DE TOLÉ
EN USO DE LAS FACULTADES LEGALES QUE LE CONFIERE LA LEY, Y**

CONSIDERANDO:

- Que el Concejo Municipal del Distrito de Tolé, se reunió en sesión ordinaria el miércoles 9 de julio del 2025 en el recinto del Honorable Concejo Municipal.
- Que el Concejo Municipal aprobó el Plan Estratégico Distrital (PED 2025-2029), que es una herramienta de planificación local a corto plazo, diseñado para orientar el desarrollo y las acciones estratégicas del Distrito, el cual contiene un diagnóstico de la situación socioeconómica, ambiental e institucional del Distrito de Tolé.
- Que el Artículo 36 de la Ley 66 del 29 de octubre del 2015, que modifica el Artículo 104 de la Ley 37 del 29 de junio del 2009, establece que los Municipios y las Autoridades trabajan en la formulación y ejecución del Plan Estratégico Distrital y en las decisiones que afecten directa o indirectamente a su población y que el Plan Estratégico Distrital será aprobado por los Representantes de los concejos Municipales.
- Que el Plan Estratégico Distrital indicativo fue realizado con miras de proyección a futuro por el periodo 2025-2029.
- Que lo anteriormente expuesto, el Concejo Municipal reunido en pleno y por mayoría.

ACUERDA:


ARTÍCULO PRIMERO: APROBAR, como en efecto se hace el Plan Estratégico Distrital Indicativo del Municipio de Tolé (PED 2025-2029).

ARTÍCULO SEGUNDO: Enviar copia del presente Acuerdo Municipal a la alcaldesa del Distrito de Tolé y a los departamentos de Fiscalización de Contraloría para su conocimiento y fines pertinentes.

ARTÍCULO TERCERO: El presente Acuerdo Municipal rige a partir de su aprobación y sanción.

FUNDAMENTO LEGAL: ARTICULO 36 DE LA LEY 66 DEL 29 DE OCTUBRE DE 2015, QUE REFORMA LA LEY 37 DEL 29 DE JUNIO DE 2009, QUE DESCENTRALIZA LA ADMINISTRACIÓN PÚBLICA Y DICTA OTRAS DISPOSICIONES.

DADO EN TOLÉ, DISTRITO DE TOLÉ, A LOS NUEVE (9) DÍAS DEL MES DE JULIO DE DOS MIL VEINTICINCO (2025), EN EL SALÓN “SANTIAGO SANTAMARÍA” DEL CONCEJO MUNICIPAL.


H.R. ISRAEL PINZÓN
PRESIDENTE DEL CONCEJO
MUNICIPAL


DIANA SANTAMARÍA R.
SECRETARIA DEL CONCEJO



República de Panamá



Alcaldía Municipal de Tolé
TOLE, PROVINCIA DE CHIRIQUÍ

SANCIÓN DE ACUERDO MUNICIPAL

El presente acuerdo Municipal ha sido debidamente sancionado por la señora Alcaldesa Municipal del distrito de Tolé, hoy diez (10) de Julio de dos mil veinticinco (2025).

Eloisa Cedeño G.
ELOISA CEDEÑO G.
Alcaldesa del distrito de Tolé.



Jeilín K. Jordan C.
JEILÍN K. JORDAN C.
Secretaria General



**CERTIFICO QUE TODO LO ANTERIOR
ES FIEL COPIA DE SU ORIGINAL**

22/7/25


Jeilín K. Jordan C.
**LA SECRETARIA GENERAL DE LA
ALCALDÍA DE TOLÉ**



TOLÉ, TIERRA DE HOMBRES Y MUJERES TRABAJADORES.

GOBIERNO NACIONAL
CON PASO FIRME

MINISTERIO DE
ECONOMÍA Y FINANZAS
DIRECCIÓN DE DESARROLLO TERRITORIAL



MUNICIPIO DE TOLÉ

**PLAN ESTRATÉGICO DISTRITAL
INDICATIVO DE TOLÉ 2025**



TOLÉ, TIERRA DE HOMBRES Y MUJERES TRABAJADORES.**Licda. Eloísa Cedeño**

Alcaldesa del Distrito de Tolé

Corregimiento

Tolé (cabecera)
Cerro Viejo
Lajas de Tolé
Quebrada de Piedra
El Cristo
Justo Fidel Palacios
Veladero
Bella Vista
Potrero de Caña

Honorables Representantes

Jorge Arjona
Ricardo Arenas
Rubén De Gracia
Cristal Hernández
Ceferino Morales
Nelly Pérez
Juan Ruperto De Gracia
Manuel Otero
Israel Pinzón

Equipo Técnico del Municipio

Planificadora: **Yesika L. Jaramillo R.**Ingeniera: **Analiz Candanedo.**

TOLÉ, TIERRA DE HOMBRES Y MUJERES TRABAJADORES.



Ministerio de
Economía y Finanzas

Felipe Chapman
Ministro

Eida Gabriela Sáiz
Viceministra de Economía

Fausto Fernández
Viceministro de Finanzas

Juan Carlos Miranda
Director de Desarrollo Territorial

Boris Salazar
Subdirector de Desarrollo Territorial

Boris A Peña
Jefe de la Oficina Provincial

Equipo Técnico

Rigoberto Valdés Guerra

Juan A. Montenegro Rivera

PLAN ESTRATÉGICO DISTRITAL INDICATIVO 2025

3



TOLÉ, TIERRA DE HOMBRES Y MUJERES TRABAJADORES.



AUTORIDAD NACIONAL
DE DESCENTRALIZACIÓN

Roxana Méndez
Directora General

Wilfredo Ríos
Secretario General

Leida Moreno
Directora Regional de Chiriquí

Equipo Técnico

Marianela Saldaña
Melka S. Miranda
Roderick Castillo

PLAN ESTRATÉGICO DISTRITAL INDICATIVO 2025

4



TOLÉ, TIERRA DE HOMBRES Y MUJERES TRABAJADORES.**PRESENTACIÓN DE LA
ALCALDESA DE TOLÉ
LICDA. ELOÍSA CEDEÑO**

Tengo el honor de dirigirme a ustedes para saludarlos, agradeciendo, primeramente, a Dios que es la principal fuente de vida y a ustedes por el apoyo que me brindaron permitiéndome convertirme en la alcaldesa del Distrito de Tolé, para el periodo 2024- 2029. Debo decirles que el Plan Estratégico Distrital, que presentamos no son solo propuestas, sino el compromiso que he adquirido de trabajar directamente con ustedes con el propósito de lograr un Distrito eficiente, ordenado, seguro responsable y ecológico que todos queremos.

Nuestra gestión municipal se distinguirá por la eficiencia, compromiso y responsabilidad en el manejo administrativo y financiero de la institución, que nos permitirá, a través de un equipo técnico dotar de servicios con altos estándares de calidad.

Buscaremos y emplearemos modernas herramientas tecnológicas que se pondrán al servicio de la comunidad. Dentro de este proceso resulta fundamental la consecución de diferentes proyectos en los distintos sectores de las comunidades de nuestro hermoso Distrito, les exhortamos a seguir cumpliendo con sus responsabilidades tributarias, porque de esta manera juntos haremos mejores obras.

Por otra parte, es preciso señalar que dentro de nuestro periodo de gestión se celebrarán acontecimientos de notable relevancia, participaremos como municipalidad de forma activa. Estoy honrada de ser Alcaldesa del Distrito de Tolé y ser hija de esta notable tierra de gran tradición y cultura y por el empuje de su gente. Este Plan Estratégico tiene como objetivo el desarrollo y progreso de nuestro Distrito como lo dice nuestro lema ¡UN MUNICIPIO COMPROMETIDO!



TOLÉ, TIERRA DE HOMBRES Y MUJERES TRABAJADORES.

Tabla de contenido

PRESENTACIÓN DE LA ALCALDESA DE TOLÉ.....	5
INTRODUCCIÓN	11
CAPITULO I. MARCO CONCEPTUAL.....	12
CAPITULO II. DIAGNÓSTICO DEL DISTRITO	14
2.1. Reseña Histórica.....	14
2.2. Ubicación Geográfica, Límites y División Política Administrativa	14
2.3. Dimensiones Estratégicas	18
2.3.1. Dimensión Físico - Ambiental	18
Clima.....	18
Relieve	19
Hidrografía.....	20
Biodiversidad y Ecosistema.....	22
Ecorregiones.....	26
Reserva Natural	28
Clasificación y uso de Suelo.....	29
Disposición de desechos sólidos.....	31
Riesgos Ambientales	31
Sostenibilidad Ambiental.....	32
Síntesis	32
2.3.2. Dimensión Social.....	33
Población.....	33
Características generales.....	33
Densidad de la población.....	34
Pirámide de la población	35
Población afrodescendiente e indígenas del Distrito de Tolé.....	36
Educación.....	37
Matrícula	37
Infraestructura educativa	38
Analfabetismo	39
Deserción.....	40
Salud.....	41
Instalaciones de salud.....	41
Atención mediante Giras Médicas.....	44
Nacimientos vivos	44
Tasa de Natalidad.....	45

PLAN ESTRATÉGICO DISTRITAL INDICATIVO 2025

6



TOLÉ, TIERRA DE HOMBRES Y MUJERES TRABAJADORES.

Asistencia Profesional al Parto	45
Defunciones.....	45
Morbilidad.....	46
Vivienda	47
Características de las viviendas	47
Material de las viviendas	48
Fuente de abastecimiento de agua	48
Índice de Desarrollo Humano.....	49
Pobreza multidimensional	52
Seguridad Ciudadana.....	54
Síntesis	55
2.3.3. Dimensión Económica.....	57
Población Económicamente Activa	57
Empleo	57
Desempleo.....	58
Economía Informal	59
Ingreso Por Hogar	59
Ocupados por Categorías de Actividades Económicas	59
Principales actividades económicas	60
Síntesis	62
2.3.4 Dimensión Urbana y Semiurbana	64
Lugares poblados Urbanos	64
Dinámica Urbana.....	64
Legislación y Normativas	65
Transporte	65
Electricidad	65
Conectividad a Internet	66
Infraestructura comunitaria y de esparcimiento	66
Red vial	68
Síntesis	68
Potencialidades productivas	70
2.4 Identificación de los principales problemas por dimensión	72
Dimensión: Físico – Ambiental.....	72
Dimensión: Social – Salud	73
Dimensión: Social (Educación- Seguridad-Vivienda).....	74
Dimensión: Económica	75

PLAN ESTRATÉGICO DISTRITAL INDICATIVO 2025

7



TOLÉ, TIERRA DE HOMBRES Y MUJERES TRABAJADORES.

Dimensión: Urbana – Semiurbana.....	76
CAPITULO III. PLANIFICACIÓN ESTRATÉGICA	77
3.1 Análisis de las Fortalezas, Oportunidades, Debilidades y Amenazas (FODA).....	77
3.2 Matriz de Líneas Estratégicas.....	81
Dimensión Ambiental.....	81
Dimensión Social (Salud, Agua):	83
Dimensión Social (Educación, Vivienda, Seguridad):	85
Dimensión Económica:	87
Dimensión Urbana y Semiurbana e Institucional:	88
Dimensión Social-Ayuda Social:	91
3.4 Plan Indicativo de Inversiones 2024-2025.....	93
BIBLIOGRAFÍA.....	100
ANEXO.....	101

MAPAS

MAPA 1. UBICACIÓN GEOGRÁFICA REGIONAL DEL DISTRITO DE TOLÉ, AÑO:2018.	15
MAPA 2. LOCALIZACIÓN DEL DISTRITO DE TOLÉ.....	16
MAPA 3. DIVISIÓN POLÍTICA DEL DISTRITO DE TOLÉ, AÑO: 2018.....	17
MAPA 4. CLASIFICACIÓN DE CLIMA DEL DISTRITO DE TOLÉ, AÑO: 2017.....	18
MAPA 5. RELIEVE DEL DISTRITO DE TOLÉ, AÑO: 2017.....	20
MAPA 6. HIDROGRAFÍA DEL DISTRITO DE TOLÉ, AÑO: 2017.....	22
MAPA 7. COBERTURA BOSCOSA Y USO DEL SUELO DEL DISTRITO DE TOLÉ, AÑO: 2021..	23
MAPA 8. VEGETACION ACTUAL DEL DISTRITO DE TOLÉ, AÑO: 2017.....	24
MAPA 9. CAMBIO DE LA COBERTURA BOSCOSA DISTRITO DE TOLÉ, AÑO: 2017.....	26
MAPA 10. ECORREGIONES DEL DISTRITO DE TOLÉ, AÑO: 2017.....	28
MAPA 11. CLASES DE TIERRAS SEGÚN CAPACIDAD DE USO DEL DISTRITO DE TOLÉ, AÑO:2017.....	30
MAPA 12. INSTALACIONES EDUCATIVAS DEL DISTRITO DE TOLÉ.....	39
MAPA 13. INSTALACIONES DE SALUD DEL DISTRITO DE TOLÉ, 2021.....	43
MAPA 14. POBREZA GENERAL DISTRITO DE TOLÉ, 2015.....	50
MAPA 15. POBREZA EXTREMA DISTRITO DE TOLÉ.....	51
MAPA 16. ÍNDICE DE POBREZA MULTIDIMENSIONAL DISTRITO DE TOLÉ, AÑO 2020.....	52



TOLÉ, TIERRA DE HOMBRES Y MUJERES TRABAJADORES.

CUADROS

CUADRO 1. POBLACIÓN EN LA REPÚBLICA, POR SEXO, SEGÚN PROVINCIA, COMARCA INDIGENA, DISTRITO Y CORREGIMIENTOS: CENSOS 2000, 2010 Y 2023.....	34
CUADRO 2. SUPERFICIE, POBLACIÓN Y DENSIDAD DEL DISTRITO DE TOLÉ, POR CORREGIMIENTO: CENSO DE 2000 Y 2023.....	35
CUADRO 3. POBLACIÓN AFRODESENDIENTES DE 10 Y MÁS AÑOS EN EL DISTRITO DE TOLÉ, POR ALFABETISMO Y SEXO, AÑO: 2023.....	37
CUADRO 4. CENTROS EDUCATIVOS – BASICA y COLEGIOS, MATRÍCULA, Y NÚMERO DE DOCENTES, EN EL DISTRITO TOLÉ: AÑO 2024.....	38
CUADRO 5. POBLACIÓN CON ANALFABETISMO Y SEXO EN EL DISTRITO DE TOLÉ, SEGÚN CORREGIMIENTO, AÑO: 2023.....	40
CUADRO 6. INSTALACIONES DE SALUD DEL DISTRITO DE TOLÉ AÑO 2020.....	42
CUADRO 7. ÍNDICE DE MORBILIDAD EN EL DISTRITO DE TOLÉ, AÑO: 2023.....	45
CUADRO 8. CONDICIÓN DE LA VIVIENDA EN EL DISTRITO DE TOLÉ, SEGÚN CORREGIMIENTO, AÑO: 2023	46
CUADRO 9. DELITOS DE ALTO IMPACTO EN EL DISTRITO DE TOLÉ.....	53
CUADRO 10. POBLACION DE 10 AÑOS Y MÁS POR CONDICIÓN DE ACTIVIDAD SEGÚN LOS CENSOS 2010 Y CENSO 2023.....	57
CUADRO 11. ACTIVIDADES ECONÓMICAS.....	58
CUADRO 12. MATRIZ DE POTENCIALIDADES PRODUCTIVAS DEL DISTRITO DE TOLÉ.....	71



TOLÉ, TIERRA DE HOMBRES Y MUJERES TRABAJADORES.

GRÁFICAS

GRAFICA 1. COMPARACIÓN POBLACIONAL DEL DISTRITO DE TOLÉ ENTRE LOS AÑOS 2010 Y 2023.....36

GRAFICA 2. NACIMIENTOS VIVOS Y TASA DE NATALIDAD EN EL DISTRITO DE TOLÉ, AÑOS: 2018-2022.....43

GRAFICA 3. VIVIENDAS PARTICULARES OCUPADAS POR FUENTE DE ABASTECIMIENTO DE AGUA EN EL DISTRITO DE TOLÉ, 202347

GRAFICA 4. DELITOS DE ALTO IMPACTO EN EL DISTRITO DE TOLÉ. AÑOS: 2019-2024.....54



TOLÉ, TIERRA DE HOMBRES Y MUJERES TRABAJADORES.

INTRODUCCIÓN

El Ministerio de Economía y Finanzas (MEF), a través de la Dirección de Desarrollo Territorial (DDT) en coordinación con la Autoridad Nacional de Descentralización (AND), han colaborado con el Municipio de Tolé en la formulación del "Plan Estratégico Distrital Indicativo 2025". Este Plan, concebido como una herramienta de planificación local de mediano plazo, está diseñado para orientar el desarrollo y las acciones estratégicas del distrito de Tolé con el año 2025 como punto clave de referencia. El plan se ha elaborado en conjunto con las autoridades locales y garantiza que las iniciativas y proyectos de inversión estén alineados con los objetivos generales de desarrollo sostenible.

Cabe destacar, que la transferencia de recursos que realiza el MEF a través, del Impuesto de Bienes Inmuebles (IBI) y el Programa de Inversión en Obras Públicas y Servicios Municipales (PIOPSM) para proyectos de inversión local, está intrínsecamente ligada a la planificación estratégica; ya que esta última proporciona el marco necesario para asegurar que los fondos sean asignados de manera eficiente y efectiva, identificando de esta forma, las necesidades prioritarias de la comunidad con objetivos claros y alcanzables. Al disponer de un plan indicativo, las autoridades locales pueden justificar y gestionar la transferencia de recursos de manera transparente, lo que fortalece la confianza de los ciudadanos en la administración responsable de los fondos públicos derivados de la descentralización. De igual forma, facilita la gestión de financiamiento con diversas entidades como las instituciones sectoriales, el sector privado y organizaciones sin fines de lucro para ejecutar proyecto de mayor alcance.

El presente documento se ha estructurado en tres capítulos claves que abordan aspectos fundamentales para la planificación y el desarrollo del distrito. En el Capítulo I, se establecen las bases teóricas y metodológicas que sustentan el plan. En el Capítulo II se presenta el diagnóstico, con un análisis detallado de la situación actual del distrito, el cual ha sido dividido en varias dimensiones estratégicas relacionadas con el ámbito físico-ambiental, social, económica y urbana o semi-urbana. La priorización de necesidades y el análisis FODA son presentados en el Capítulo III, donde las autoridades locales pueden tomar decisiones más informadas y estratégicas, enfocadas en aprovechar las fortalezas y oportunidades, mientras se mitigan las debilidades y amenazas del distrito. Por otra parte, se han formulado las grandes líneas estratégicas y su respectivo Plan Indicativo de Inversiones, lo que define las acciones y proyectos prioritarios.

Finalmente, este plan indicativo actúa como un complemento esencial para la elaboración del Plan de Estratégico Distrital (PED 2025-2029), incorporando la dimensión institucional e integrando transversalmente, la gestión de riesgo de desastres (GRD), el enfoque de género, las necesidades de personas con discapacidad y, sobre todo, la participación ciudadana. Cabe destacar, que este instrumento se ha alineado con los principales ejes de acción señalados en el Plan Estratégico de Gobierno (PEG 2025-2029), asegurando que las intervenciones inmediatas no solo promuevan el bienestar y la seguridad de sus habitantes, sino que también establezcan las bases para un desarrollo inclusivo y resiliente en las comunidades del Distrito de Tolé.



TOLÉ, TIERRA DE HOMBRES Y MUJERES TRABAJADORES.

CAPITULO I. MARCO CONCEPTUAL

Para este documento las Autoridades Locales del Municipio y el Planificador acogieron la guía metodológica que propuso la Dirección de Desarrollo Territorial del Ministerio de Economía y Finanzas para la formulación de Planes Estratégicos Distritales, elaborada por su equipo técnico. La Oficina Regional de planificación de la dirección de desarrollo territorial inicio un proceso de acompañamiento y asesoramiento permanente al municipio, dirigido al logro del objetivo primordial que es la elaboración del Plan.

En términos generales la metodología establecida en la guía planteaba la elaboración del Plan Estratégico distrital en dos etapas o fases, la primera orientada al levantamiento del Diagnóstico integral del Distrito, mediante el análisis y caracterización del territorio en base a 4 dimensiones: Físico-ambiental, social, económico y Urbana, la segunda etapa orientada a la planificación estratégica para cumplir con lo que estipula la descentralización en lo que respecta a promover y motivar la participación ciudadana para el cumplimiento de los objetivos del Distrito.

Los productos y resultados alcanzados, mediante la etapa de talleres fueron la validación de las necesidades del distrito por corregimiento identificadas en el diagnóstico del distrito por parte de los actores convocados por el Alcalde y planificadores del Municipio en el que se identificaron las ideas que proveen un marco de referencia de lo que el distrito quiere lograr en el futuro es decir en un mediano plazo (5 años); bajo ese enfoque se efectuó el análisis FODA fortalezas, oportunidades, debilidades y amenazas en base a las dimensiones físico-ambiental, social, económica y urbana.

Cabe destacar que la metodología para obtener los productos esperados para la segunda etapa, fue de tipo participativa a través del desarrollo de cuatro talleres de grupo de trabajo con todos los actores del distrito Alcaldes, representantes, sociedad civil y grupos organizados en alianza con la Autorización de descentralización, en todos los talleres se logró recabar y validar por parte de la comunidad las líneas estratégicas, objetivos estratégicos, así como las metas, acciones, supuesto e indicadores que se esperan alcanzar para solucionar los problemas comunitarios del Distrito.

El Plan Estratégico de Tolé, permite establecer el rumbo a seguir por parte de la administración y autoridades municipales; mejorar la capacidad de gestión del Municipio el logro de la participación ciudadana, en el proceso que conduce al desarrollo social y económico del Distrito en el marco de la descentralización de la Administración Pública.

Aspectos normativos

El distrito de Tolé fue creado por la Ley 106 del 8 de octubre de 1973, modificada por la Ley 52 del 12 de diciembre de 1984, Ley 55 del 10 de julio de 1973, modificada por la Ley 32 del 9 de febrero de 1996 y otras leyes que específicamente rigen para los municipios.

El régimen municipal está consignado, principalmente, en la Constitución Política de la República de Panamá, la cual establece que el Municipio es la entidad fundamental de la



TOLÉ, TIERRA DE HOMBRES Y MUJERES TRABAJADORES.

división política administrativa del Estado, con gobierno propio, democrático y autónomo. (Constitución Política de la República de 1973 con sus reformas mediante acto Legislativo No. 1 de 1984) Otras leyes específicas:

- ❖ Ley 106 de 1973 reformada por la 52 de 1984 sobre Régimen Municipal.
- ❖ Ley 6 de 1° de febrero de 2006 – Que reglamenta el Ordenamiento Territorial para el desarrollo urbano.
- ❖ Ley 37 de 2009 modificada por la Ley 66 de 2015 que Descentraliza La Administración Pública.

Marco estratégico del Municipio y el Distrito

1.3. Misión

Mantener el orden, la transparencia, eficiencia en la ejecución de recursos en pro del desarrollo del distrito, hacer uso de las tecnologías modernas, contar con personal responsable dentro del municipio, con el cual se logre establecer una buena comunicación, buen trato y excelente atención con sus usuarios con el fin de alcanzar el progreso y el bienestar de la población.

1.4. Visión

El distrito de Tolé aspira a un desarrollo social económico y cultural, equitativo y planificado; que asegure la sostenibilidad del ambiente y crecimiento económico, para ofrecer una mejor la calidad de vida de los habitantes.



TOLÉ, TIERRA DE HOMBRES Y MUJERES TRABAJADORES.

CAPITULO II. DIAGNÓSTICO DEL DISTRITO

2.1. Reseña Histórica

El distrito de Tolé fue fundado el 29 de septiembre de 1775, por Fray Francisco Javier Vidal con el nombre de San Miguel de Tolé. El nombre de Tolé se le atribuye a un cacique de esa época llamado Tobie; otros autores atribuyen en nombre a que los fundadores eran procedentes de la ciudad llamada Toledo en España.

El poblado original de Tolé sufrió ataque de los indios Misquitos el 8 de septiembre de 1788, provocando la reubicación del poblado de Tolé en la plaza vieja que es una planicie que llamaban la meseta a 192 pies sobre el nivel del mar. La reubicación del poblado de Tolé fue dirigida por Martin de Gracia quien fue el primer alcalde de Tolé. Se considera como uno de los patriarcas del pueblo a Don Rafael Murgas.

Históricamente Tolé se ha caracterizado por su producción pecuaria como principal actividad, y como lugar de tránsito entre Chiriquí y el resto de Panamá, originando nombres de corregimientos como Veladero de Tolé, que es una llanura en donde los ganaderos velaban el rebaño de ganado durante el traslado hacia las otras provincias.

2.2. Ubicación Geográfica, Límites y División Política Administrativa

El distrito de Tolé está ubicado en la parte Oriental de la Provincia de Chiriquí. Se localiza entre las coordenadas geográficas 8° 16' 0" de latitud norte y 81° 39' 0" de longitud oeste. La Cabecera del distrito de Tolé, se encuentra a 101.8 Kilómetros de David, capital de la Provincia.

El distrito de Tolé está rodeado por el distrito de Remedios, el Océano Pacífico, la Comarca Ngäbe Buglé y Provincia de Veraguas. Sus límites son:

Norte: con la Comarca Ngäbe Buglé

Sur: con el Océano Pacífico

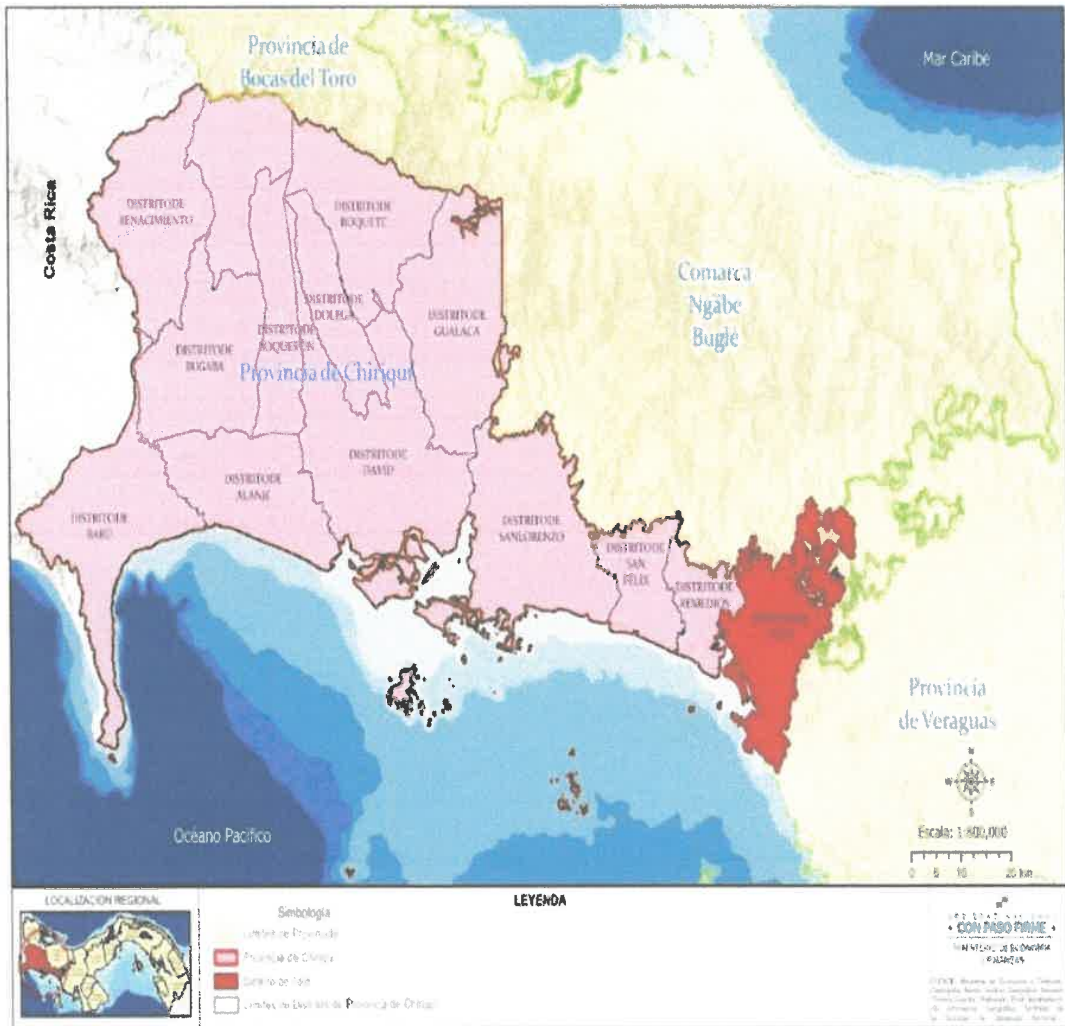
Este: con el distrito de Remedios

Oeste: la Provincia de Veraguas



TOLÉ, TIERRA DE HOMBRES Y MUJERES TRABAJADORES.

MAPA 1. UBICACIÓN GEOGRÁFICA REGIONAL DEL DISTRITO DE TOLÉ, AÑO:2018

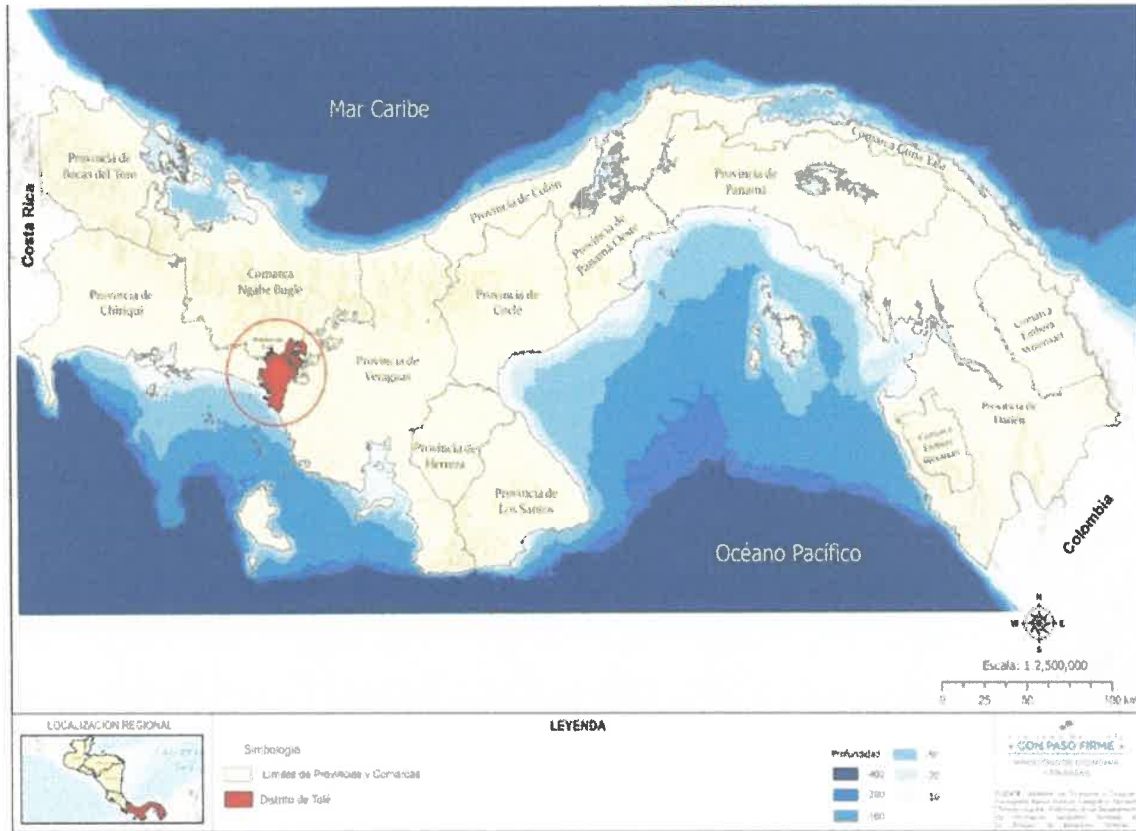


Fuente: Elaborado en la DDT-MEF con base en la cartografía del Instituto Geográfico Nacional Tommy Guardia, 2024.



TOLÉ, TIERRA DE HOMBRES Y MUJERES TRABAJADORES.

MAPA 2. LOCALIZACIÓN DEL DISTRITO DE TOLÉ



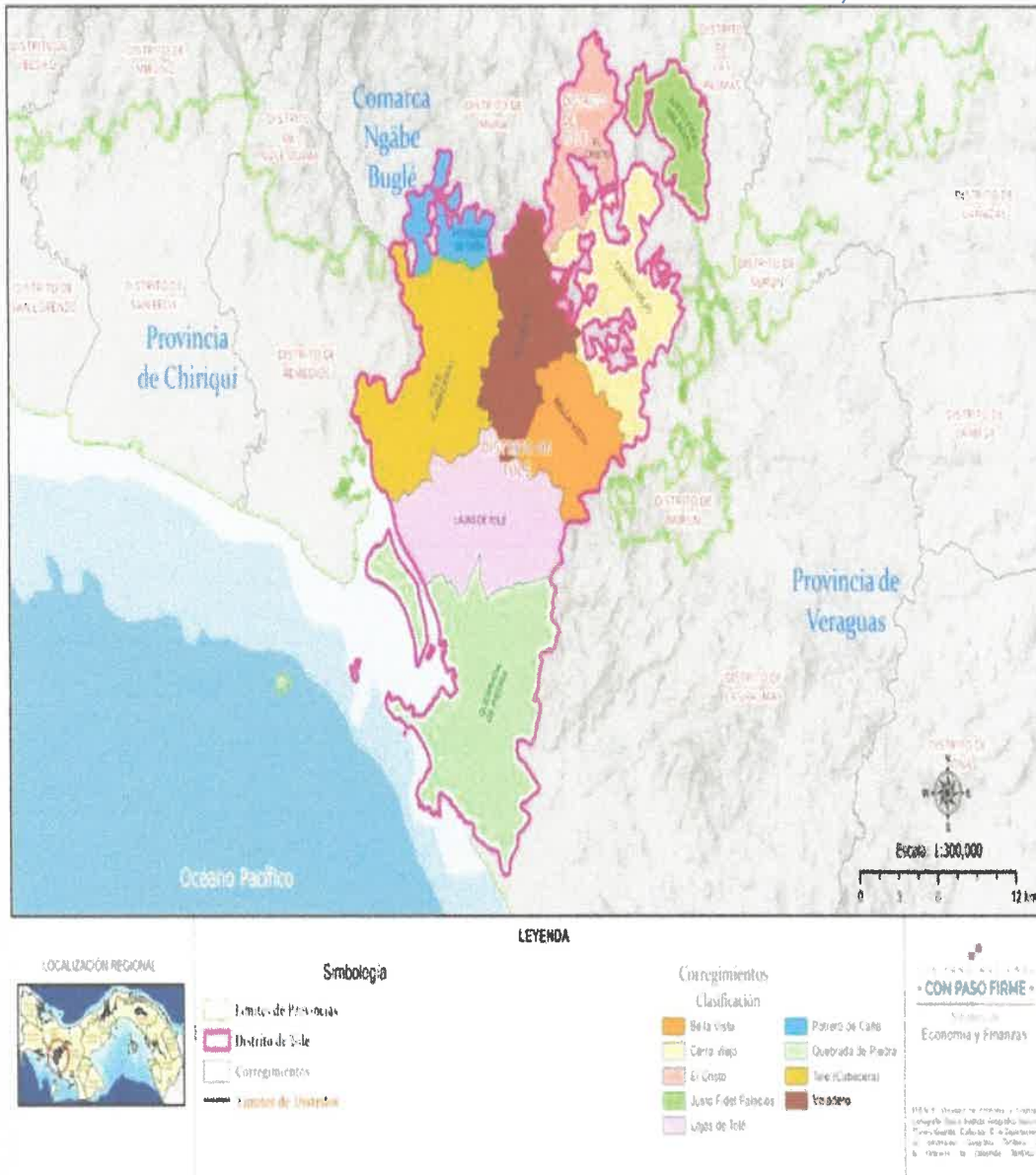
Fuente: Elaborado en la DDT-MEF con base en la cartografía del Instituto Geográfico Nacional Tommy Guardia, 2024.

El distrito de Tolé está dividido en nueve (9) corregimientos: Tolé-Cabecera, Bella Vista, Potrero de Caña, El Cristo, Justo Fidel Palacios, Cerro Viejo, Veladero, Lajas de Tolé, y Quebrada de Piedra. Limita al Norte con la Comarca Ngäbe Bugle, al Sur con el Océano Pacífico, al oeste con el distrito de Remedios y al Este con la Provincia de Veraguas.



TOLÉ, TIERRA DE HOMBRES Y MUJERES TRABAJADORES.

MAPA 3. DIVISIÓN POLÍTICA DEL DISTRITO DE TOLÉ, AÑO: 2018



Fuente: Elaborado en la DDT-MEF con base en la cartografía del Instituto Geográfico Nacional Tommy Guardia, 2024.



TOLÉ, TIERRA DE HOMBRES Y MUJERES TRABAJADORES.

2.3. Dimensiones Estratégicas

2.3.1. Dimensión Físico - Ambiental

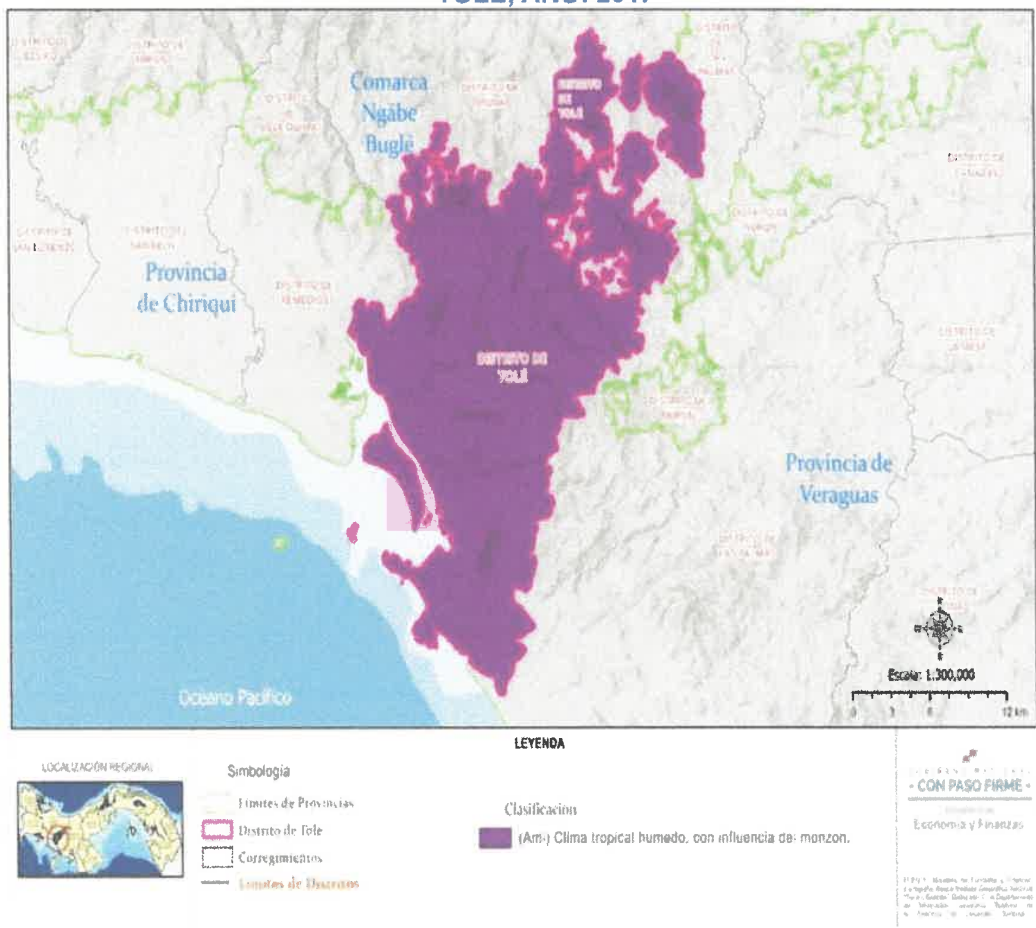
Clima

El Distrito de Tolé, presenta un clima clasificado por el sistema de Köppen como Tropical Húmedo. Este clima se caracteriza por tener una precipitación anual aproximada de 2,500 mm y uno o más meses con lluvias intensas.

El distrito de Tolé, disfruta de un clima tropical monzónico, caracterizado por una estación lluviosa bien definida y otra seca.

Características principales del clima de Tolé:

MAPA 4. CLASIFICACIÓN DE CLIMA DEL DISTRITO DE TOLÉ, AÑO: 2017



Fuente: Elaborado en la DDT-MEF con base en la cartografía el Instituto Geográfico Nacional Tommy Guardia, 2024.



TOLÉ, TIERRA DE HOMBRES Y MUJERES TRABAJADORES.

Temperaturas cálidas durante todo el año: Las temperaturas promedio oscilan entre los 22°C y los 32°C, con poca variación estacional.

Alta humedad: Debido a su ubicación geográfica y a la influencia del mar Caribe, la humedad es alta durante la mayor parte del año.

Estación lluviosa: Se concentra principalmente entre mayo y noviembre, con abundantes precipitaciones y frecuentes tormentas eléctricas.

Estación seca: Se extiende de diciembre a abril, con menor cantidad de lluvia y mayor incidencia de sol.

Clima clasificado por el sistema de Köppen

Bases de datos climáticos: información histórica sobre temperatura, precipitación, humedad del Servicio Meteorológico Nacional de Panamá.

Relieve

Según Arcgis Storymaps (Sistema de información geográfica (SIG), El relieve del distrito de Tolé es principalmente montañoso y forma parte de la cordillera Central, con áreas que alcanzan alturas moderadas, especialmente en el Cerro Viejo, que se eleva a una altitud promedio de 246 metros sobre el nivel del mar. Esta topografía es característica de la región, que además cuenta con valles y llanuras que se extienden hacia la costa del océano Pacífico en el sur. El área está rodeada por colinas y cerros menores, lo que crea una mezcla de paisajes de montaña y llanura, con vistas hacia la costa y el océano desde puntos elevados.

En la parte Norte del distrito, dentro de la zona de parte de aguas de la cordillera, se nota la presencia de un pequeño altiplano, a 800 metros de altitud, donde nace el río Tabasará. Topografía: Tole presenta una topografía que varía desde terrenos montañosos hasta áreas de colinas y valles. El distrito forma parte de la región montañosa del occidente de Panamá, lo que le confiere una altitud que puede variar considerablemente en diferentes áreas.

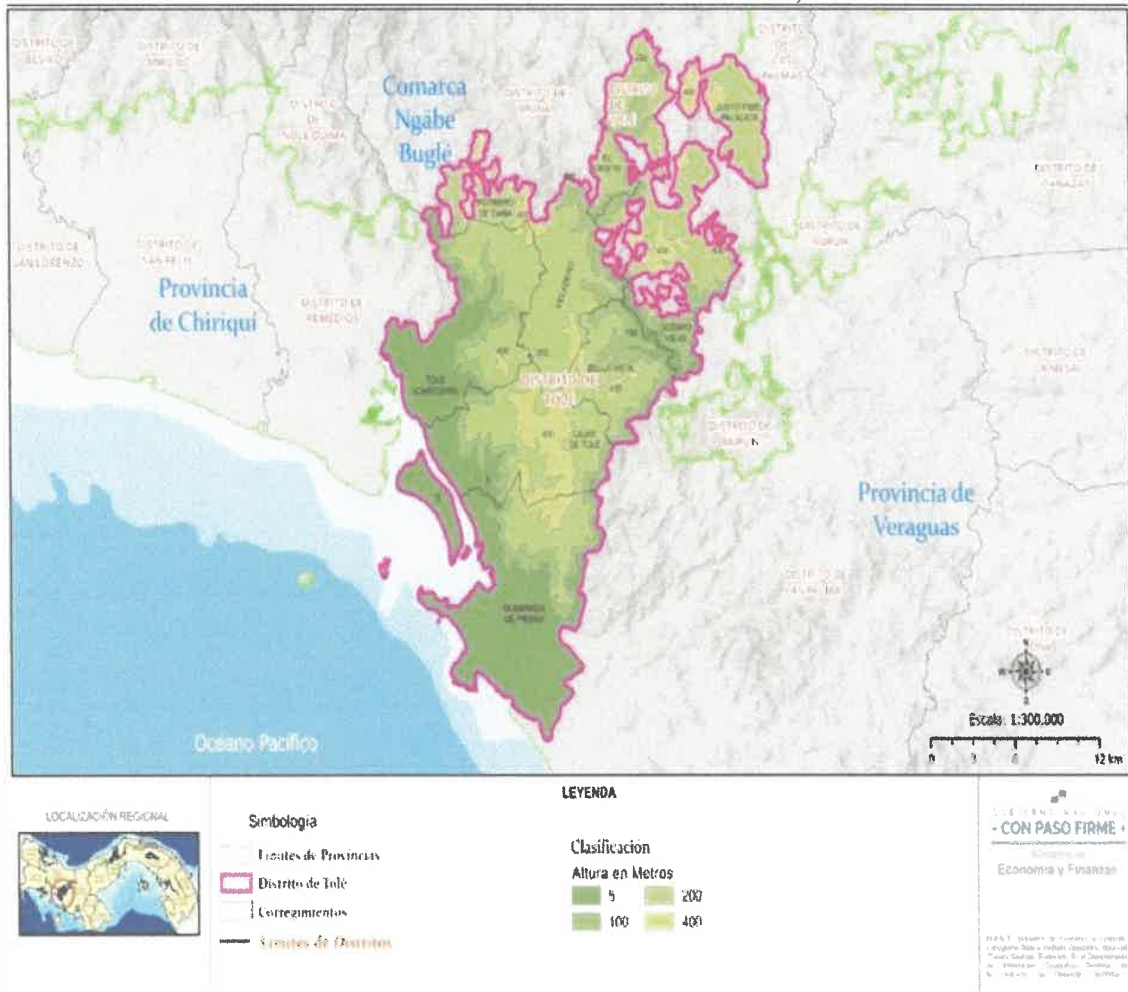
Cordilleras y Montañas: El distrito está influenciado por la Cordillera de Talamanca o cordillera Central, que se extiende por la provincia de Chiriquí. Esta cordillera incluye varias cumbres importantes y contribuye al relieve accidentado de la región. En Tole, los terrenos montañosos son una característica prominente, lo que afecta tanto al paisaje como a las actividades agrícolas.

Valles y Llanuras: Entre las zonas montañosas, hay valles fértiles que son cruciales para la agricultura. Estos valles proporcionan áreas adecuadas para el cultivo de productos como café, maíz, y caña de azúcar, gracias a sus suelos ricos y al agua disponible.



TOLÉ, TIERRA DE HOMBRES Y MUJERES TRABAJADORES.

MAPA 5. RELIEVE DEL DISTRITO DE TOLÉ, AÑO: 2017



Fuente: Elaborado en la DDT-MEF con base en la cartografía del Instituto Geográfico Nacional Tommy Guardia, 2024.

Hidrografía

El distrito de Tolé cuenta con un sistema hidrográfico variado y de gran relevancia tanto para la ecología local como para el desarrollo energético y agrícola. Entre sus 11 ríos, destacan:

Río Tabasará: Uno de los más importantes en la región, que abastece la hidroeléctrica de Barro Blanco. Esta planta comenzó operaciones en 2016 y es clave para la generación de energía en el área.



TOLÉ, TIERRA DE HOMBRES Y MUJERES TRABAJADORES.

Río Cuvibora: Otro de los ríos de la zona, que contribuye a la red hídrica local.

Río Viguí: Ubicado en el límite con la provincia de Veraguas, es un río significativo que sirve de demarcación natural entre provincias.

Río Santiago: Este río, junto con sus afluentes, define el límite con el distrito de Remedios, siendo otra fuente esencial para las actividades en Tolé.

Estos ríos no solo son importantes por su uso en generación eléctrica y riego, sino también porque apoyan la biodiversidad y son parte fundamental del paisaje natural del distrito.

Uso de los Recursos Hídricos:

Generación de Energía: La energía hidroeléctrica ha sido una de las principales aplicaciones, con plantas como Barro Blanco en Tolé, que generan electricidad a partir de los ríos locales. Este tipo de energía es apreciada por su sostenibilidad, aunque también enfrenta críticas por los impactos ecológicos y sociales en comunidades cercanas.

Consumo Humano y Agricultura: Los recursos hídricos también son cruciales para el consumo humano y las actividades agrícolas, especialmente en zonas rurales y en comunidades indígenas. El agua de ríos y arroyos abastece a la población y es usada para el riego de cultivos, una actividad económica clave en Chiriquí.

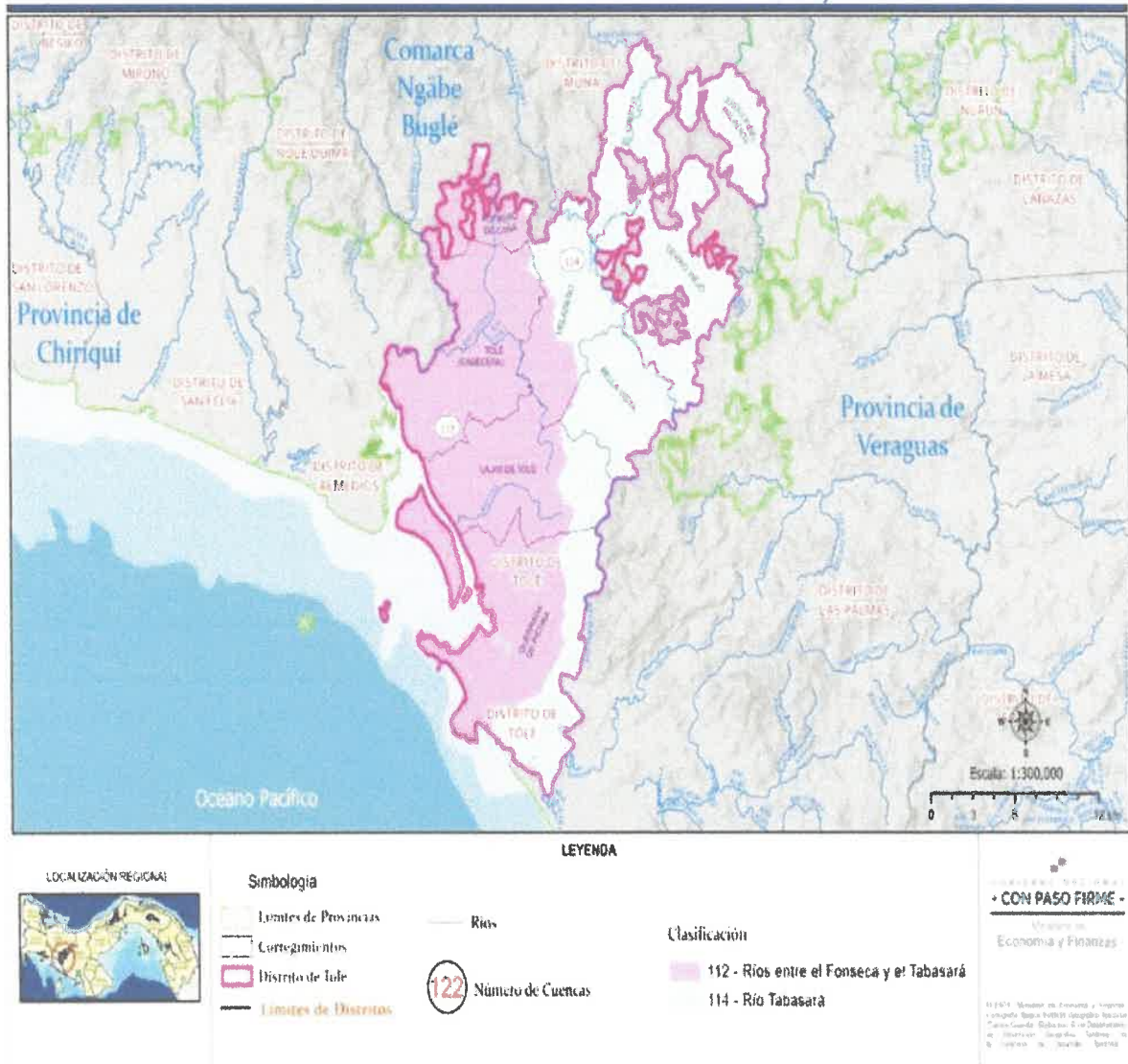
Por otro lado, el Comité de Cuenca Hidrográfica del río Tabasará ha estado impulsando iniciativas de reforestación y protección de fuentes de agua en áreas clave de Tolé, plantando cientos de árboles y promoviendo prácticas sostenibles. Estas acciones no solo buscan restaurar el hábitat natural, sino también preservar las cuencas hídricas que son esenciales para la comunidad y la producción agrícola en la región.

La conservación en Tolé se enfoca en equilibrar el desarrollo humano con la protección de sus valiosos ecosistemas, lo que incluye tanto sus manglares como la fauna y flora local, cruciales para la biodiversidad y la sostenibilidad ambiental de la región.



TOLÉ, TIERRA DE HOMBRES Y MUJERES TRABAJADORES.

MAPA 6. HIDROGRAFÍA DEL DISTRITO DE TOLÉ, AÑO: 2017



Fuente: Elaborado en la DDT-MEF con base en la cartografía del Instituto Geográfico Nacional Tommy Guardia, 2024.

Biodiversidad y Ecosistema

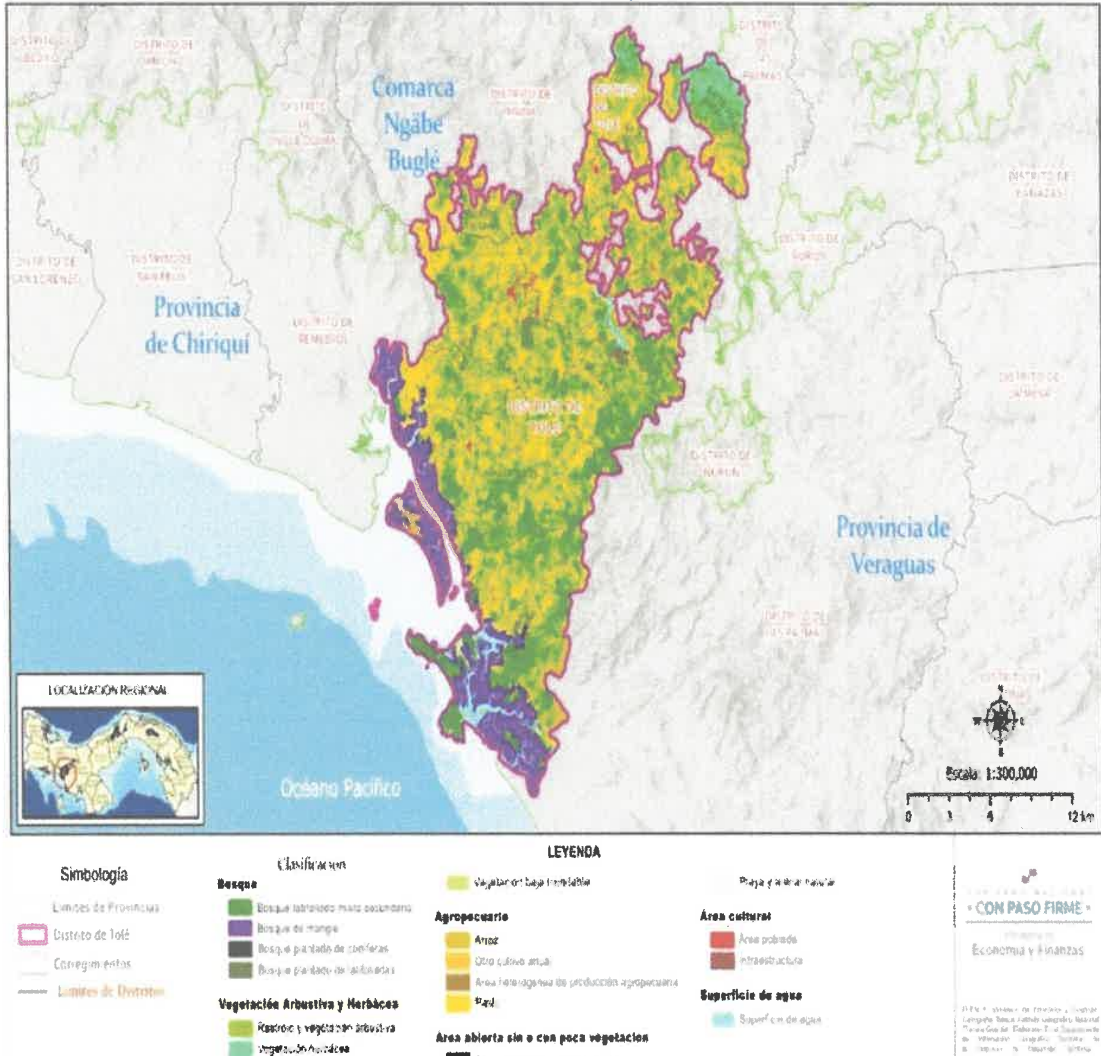
Según estudios de SENACYT y Mi Ambiente el distrito de Tolé alberga una biodiversidad variada y ecosistemas importantes, especialmente en sus áreas forestales y recursos hídricos. Entre las especies de árboles en sus áreas forestales están: Cacahuate, Caoba,



TOLÉ, TIERRA DE HOMBRES Y MUJERES TRABAJADORES.

Cedro Rojo, Ceiba, Ciprés, Encino, Fresno, Guácimo, Laurel, Mangle. Estos bosques en su condición de madurez, son la base para el inicio del ordenamiento territorial y del uso sostenible de los recursos naturales.

MAPA 7. COBERTURA BOSCOSA Y USO DEL SUELO DEL DISTRITO DE TOLÉ, AÑO: 2021



Fuente: Elaborado en la DDT-MEF con base en la cartografía del Instituto Geográfico Nacional Tommy Guardia, 2024.

Estos ecosistemas y la biodiversidad de Tolé son fundamentales para el equilibrio ecológico y la sostenibilidad del ambiente en la región de los cuales se destacan:

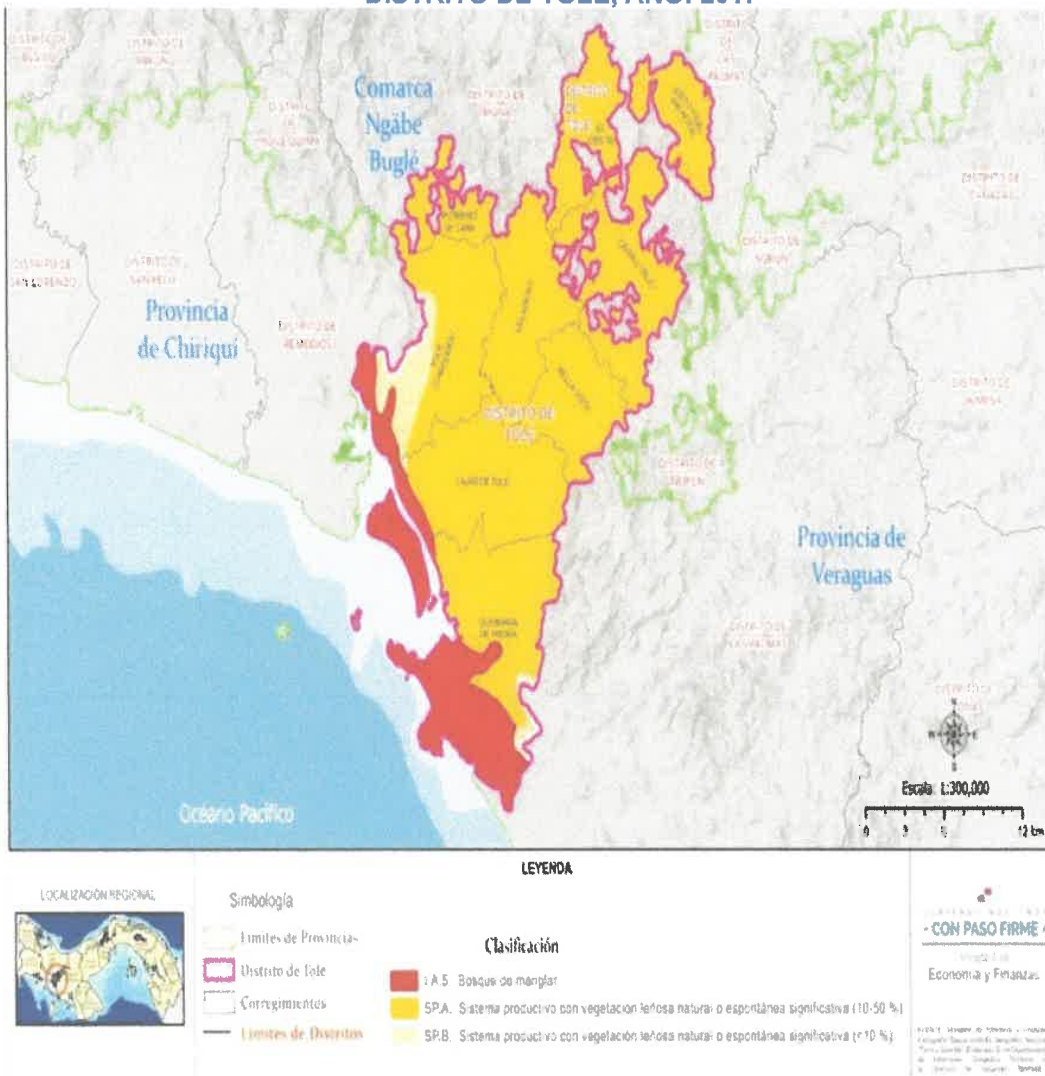
Bosques y Manglares: Tolé cuenta con una variedad de bosques, incluyendo bosques



TOLÉ, TIERRA DE HOMBRES Y MUJERES TRABAJADORES.

húmedos y muy húmedos de tierras bajas, así como bosques siempre verdes latifoliados. También hay manglares que son cruciales para la biodiversidad local.

MAPA 8. VEGETACION ACTUAL DEL DISTRITO DE TOLÉ, AÑO: 2017



Fuente: Elaborado en la DDT-MEF con base en la cartografía del Instituto Geográfico Nacional Tommy Guardia, 2024.

Ecosistemas de Tierras Bajas y Montañosas: La región incluye ecosistemas de tierras bajas bastante intervenidos, así como ecosistemas montañosos que albergan una gran diversidad de especies animales y vegetales.

PLAN ESTRATÉGICO DISTRITAL INDICATIVO 2025



TOLÉ, TIERRA DE HOMBRES Y MUJERES TRABAJADORES.

Riqueza Biológica: Tolé es una de las regiones más biodiversas de Panamá. La biodiversidad incluye múltiples especies y subespecies, lo que la convierte en un área de gran importancia ecológica.

Entre los ecosistemas destacados están los manglares, que se concentran en el Golfo de Chiriquí y forman parte de una red vital para la biodiversidad y el manejo ambiental de la región. Estos manglares ofrecen refugio a múltiples especies marinas y terrestres, y juegan un papel importante en la protección de la costa contra la erosión y la mitigación de cambios climáticos al absorber dióxido de carbono.

Flora: Según el Atlas Ambiental de Panamá 2010, la vegetación del distrito de Tolé se compone casi exclusivamente de pastizales, con abundantes árboles. Esta vegetación es refugio de vida silvestre para muchas especies. Entre las especies de árboles están: Cacahuate, Caoba, Cedro Rojo, Ceiba, Ciprés, Encino, Fresno, Guácimo, Laurel, Mangle. Estos bosques en su condición de madurez, son la base para el inicio del ordenamiento territorial y del uso sostenible de los recursos naturales.

Los bosques de tierras elevadas que ocupan principalmente suelos erosionables debaja fertilidad, son de porte alto como los encontrados en el Bosque Húmedo Tropical, con una densidad mayor, tronco más delgado y la copa de los árboles dominantes son menos anchos y desparramados. Los rodales contienen generalmente más especies perennifolias en todos los niveles y la estratificación es menos pronunciada.

Según la clasificación de Zonas de Vida de Holdridge, en el Distrito de Tolé se identifican tres Zonas de Vida que son: Bosque Húmedo Tropical (bh-T), Bosque muy Húmedo Tropical (bmh-T), Bosque húmedo Pre montano (bh-P).

Datos registrados en el mapa de cobertura Boscosa de ANAM, se contaba en el año 2,000 con dos (2) plantaciones forestales en el distrito de Tolé con un área aproximada de 13 hectáreas.

Además, dentro del tipo de cobertura boscosa se encontró Bosques Intervenidos, Bosques Pioneros o Rastrojos y suelos de uso agrícola.

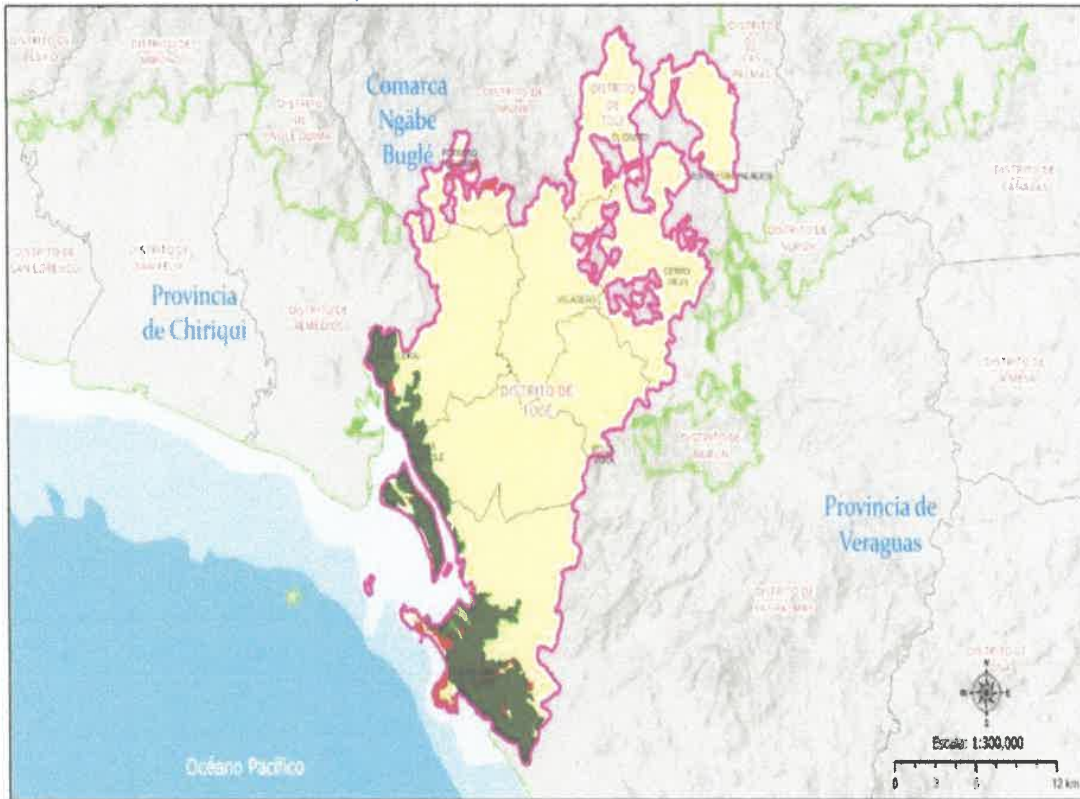
Fauna: En el distrito de Tolé existe una gran variedad de vida animal, especialmente aves, reptiles y mamíferos. Entre la fauna silvestre, hay aves acuáticas, boas, cocodrilos (incluyendo el cocodrilo de pantano, una especie endémica), jabalíes, monos, tortugas, venados cola blanca, tucanes de cuello amarillo.

En cuanto a la fauna, el Ministerio de Ambiente ha registrado un aumento en los rescates de fauna silvestre en Tolé, debido a la expansión urbana y actividades agrícolas. Este aumento de rescates refleja la presión que las actividades humanas ejercen sobre las especies silvestres, así como la necesidad de programas de conservación y sensibilización comunitaria.



TOLÉ, TIERRA DE HOMBRES Y MUJERES TRABAJADORES.

MAPA 9. CAMBIO DE LA COBERTURA BOSCOSA DISTRITO DE TOLÉ, AÑO: 2017



LOCALIZACIÓN REGIONAL

Simbología

- Límites de Provincias
- Distrito de Tolé
- Corregimientos
- Límites de Distritos

LEYENDA

Clasificación

- Bosque
- Pérdida de Bosque
- Regeneración
- Sin Cambio

CON PASO FIRME
Ministerio de Economía y Finanzas

Fuente: Elaborado en la DDT-MEF con base en la cartografía del Instituto Geográfico Nacional Tommy Guardia, 2024.

Ecorregiones

Según Ministerios de Ambiente y el programa integrado de cuencas de Panamá las ecorregiones del distrito de Tolé, están influenciadas por los ecosistemas característicos de la región occidental del país, que combina zonas montañosas y costeras. Según el Ministerio de Ambiente de Panamá y fuentes adicionales, las principales ecorregiones en esta área incluyen:

Bosques Húmedos Tropicales y Subtropicales de Latifoliadas: Esta ecorregión es común



TOLÉ, TIERRA DE HOMBRES Y MUJERES TRABAJADORES.

en las zonas más elevadas y húmedas, como las montañas cercanas, y es clave para la biodiversidad, albergando una amplia variedad de flora y fauna. Es un área con alta pluviosidad, lo cual permite la existencia de bosques densos y ricos en especies.

Bosques Secos de Panamá: En áreas más bajas y secas, como las partes de la cuenca del Golfo de Chiriquí, se encuentran bosques secos tropicales, adaptados a temporadas de sequía. Este tipo de bosque alberga vegetación como árboles de guayacán y roble, adaptados a condiciones más áridas.

Manglares: En las áreas costeras, especialmente donde desembocan ríos, se localizan manglares que son esenciales para la protección costera y hábitats para especies marinas. Estos ecosistemas también ayudan en la captura de carbono y protegen la costa de la erosión y tormentas.

Ecorregión de Agua Dulce - Ríos Costeros de Chiriquí: Los ríos de Tolé contribuyen a esta ecorregión de agua dulce, que se caracteriza por sus ríos que descienden de las montañas hacia la costa, proporcionando hábitat a especies acuáticas y facilitando la biodiversidad en la cuenca del Golfo de Chiriquí.

Estas ecorregiones son importantes no solo para la biodiversidad de la región, sino también para los recursos naturales que sostienen la economía local, como la agricultura y la pesca.

Amenazas: Las principales amenazas para las ecorregiones en el distrito de Tolé, Chiriquí, identificadas por el Ministerio de Ambiente de Panamá, incluyen:

Deforestación: En el Distrito de Tolé, la pérdida de cobertura boscosa se debe principalmente a la deforestación causada por la expansión agrícola y ganadera, el desarrollo de infraestructura y, en algunas zonas, la tala ilegal.

Incendios Forestales: Los incendios, especialmente durante la estación seca, representan una gran amenaza. A menudo, los incendios forestales son provocados por prácticas agrícolas y limpieza de terrenos, lo que impacta severamente el suelo y puede destruir grandes áreas de vegetación.

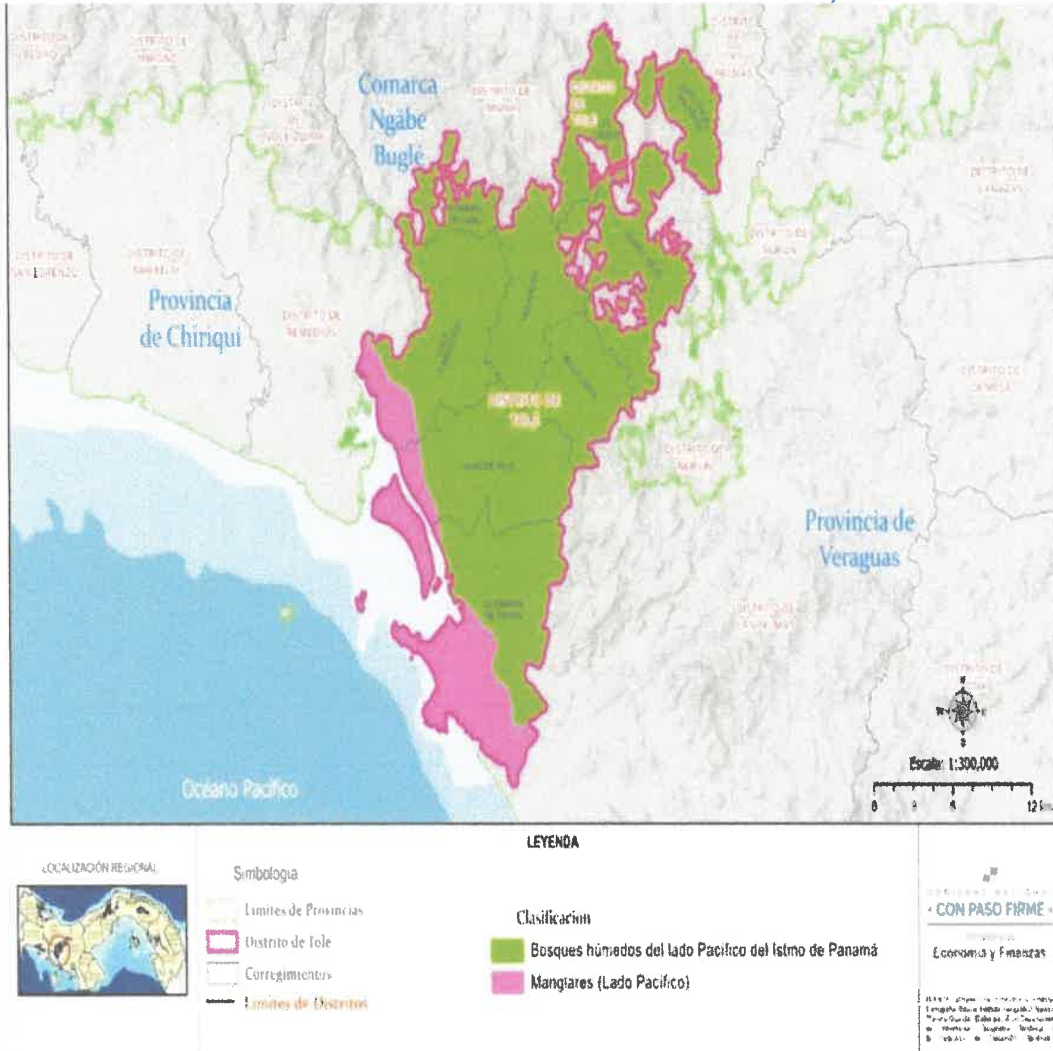
Expansión Urbana y Agricultura Intensiva: La expansión de la frontera agrícola y el crecimiento urbano, son factores que provocan la fragmentación de los ecosistemas, desplazando la fauna y flora local y reduciendo los hábitats naturales. Este cambio de uso de suelo aumenta la presión sobre las áreas naturales y las ecorregiones circundantes.

Cambio Climático: Las variaciones climáticas, como sequías y lluvias extremas, exacerban las amenazas a los ecosistemas. En áreas como Tolé, el cambio climático afecta la disponibilidad de agua y la resiliencia de los ecosistemas frente a otros impactos humanos.



TOLÉ, TIERRA DE HOMBRES Y MUJERES TRABAJADORES.

MAPA 10. ECORREGIONES DEL DISTRITO DE TOLÉ, AÑO: 2017



Fuente: Elaborado en la DDT-MEF con base en la cartografía del Instituto Geográfico Nacional Tommy Guardia, 2024.

Reserva Natural

En Tolé, el Ministerio de Ambiente y otros organismos están implementando algunas estrategias de sostenibilidad ambiental que se alinean con la Estrategia Nacional del Ambiente (ENA) 2021-2031 y su programa Gestión Ambiental para la Restauración de los Ecosistemas y el Desarrollo Sostenible e Inclusivo, enfocada en promover el desarrollo sostenible y la restauración de ecosistemas a nivel nacional. Esta estrategia incluye acciones para mitigar riesgos ambientales y mejorar el manejo de desechos sólidos, temas particularmente relevantes para Tolé y su entorno rural y costero.



TOLÉ, TIERRA DE HOMBRES Y MUJERES TRABAJADORES.

La ENA se centra en mejorar la gestión de recursos naturales y la conservación de ecosistemas vulnerables a través de proyectos de gobernanza ambiental, restauración de biodiversidad y adopción de prácticas agrícolas sostenibles, clave en la región agrícola de Tolé. Además, fomenta la implementación de tecnologías limpias y programas de educación ambiental que ayuden a las comunidades locales a adaptarse a los desafíos del cambio climático y los riesgos de desastres ambientales.

Para regiones con características como las de Tolé, estos planes nacionales buscan integrarse con iniciativas de reforestación y reducción de la huella de carbono, promoviendo también una economía circular que permita reducir el impacto de desechos y mejorar las prácticas de disposición final.

En el distrito de Tolé, la conservación de manglares se ha fortalecido mediante proyectos enfocados en la adaptación y mitigación al cambio climático. En particular, el Programa de las Naciones Unidas para el Desarrollo (PNUD) y el Ministerio de Ambiente (MI AMBIENTE) han liderado iniciativas que buscan proteger estos ecosistemas debido a su papel como sumideros de carbono y como barreras naturales contra eventos extremos, como tormentas y aumento del nivel del mar. Este esfuerzo incluye el desarrollo de guías de restauración de manglares y la implementación de micro proyectos comunitarios para mejorar la sostenibilidad local y proteger la biodiversidad.

Uno de los logros clave ha sido la creación de líneas base para monitorear la biodiversidad en estos ecosistemas y establecer protocolos de manejo durante las temporadas secas y lluviosas. Además, la cooperación de organizaciones como Wetlands International y la Autoridad de Recursos Acuáticos de Panamá ha permitido expandir estas prácticas en otros distritos de Chiriquí, generando beneficios económicos, sociales y ambientales para las comunidades locales incluyendo el Distrito de Tolé.

Clasificación y uso de Suelo

Tolé se encuentra en una región que presenta una diversidad de suelos debido a su topografía variada, desde zonas planas hasta áreas montañosas.

Los suelos del Distrito de Tolé (clase IV, VII y VIII) son aptos para las actividades agropecuarias; como la cría y ceba de bovinos a gran escala. Los suelos de la costa son planos, las serranías severamente quebradas y muy pobres, sometidas a la fuerte erosión provocada por la actividad ganadera que caracteriza la zona oriental, desde el punto de vista edafológico; se encuentran suelos severamente erosionado producto de la devastación de los bosques.

Las características de los suelos del distrito de Tolé son:

Suelos tipo II: Arables con algunas limitaciones en la selección de plantas, o requiere conservación moderada.



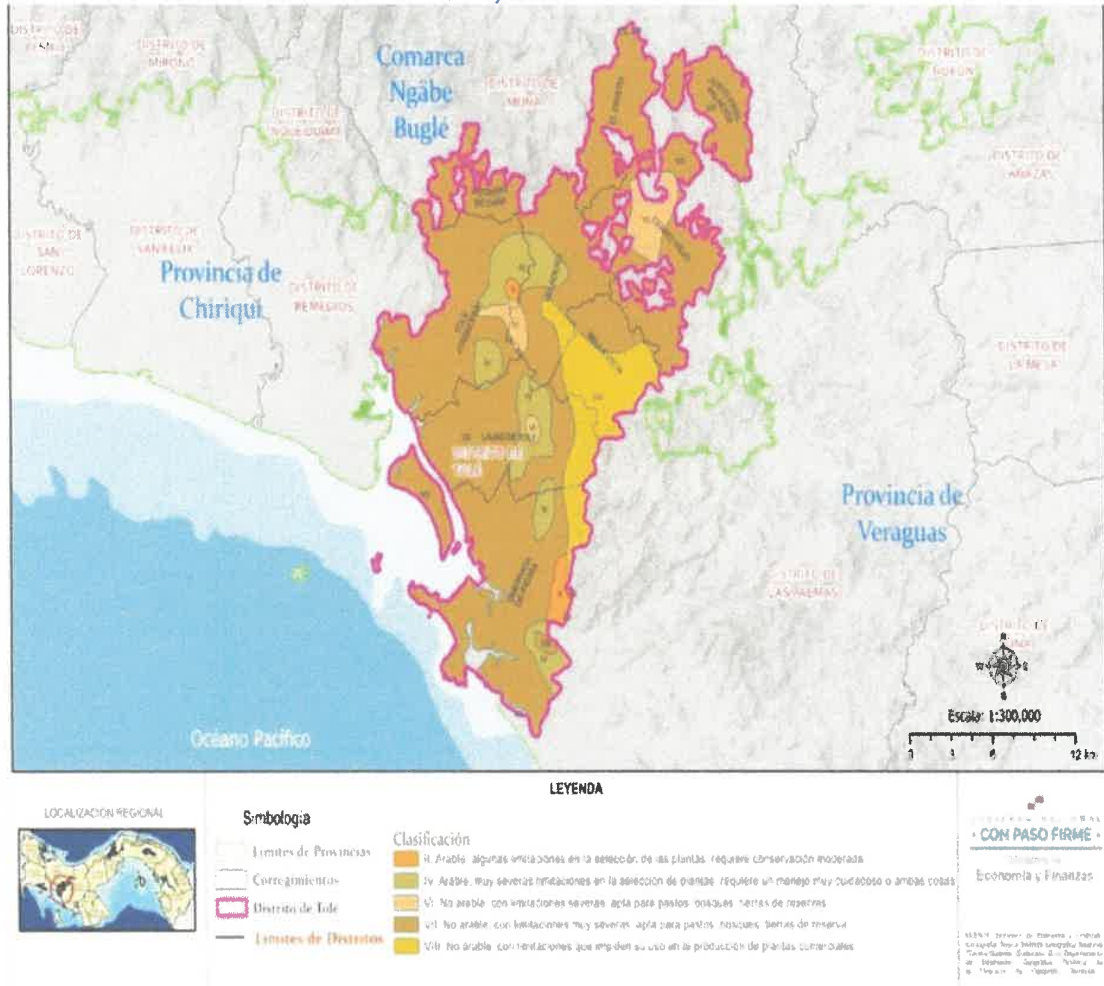
TOLÉ, TIERRA DE HOMBRES Y MUJERES TRABAJADORES.

Suelos tipo IV: Suelos arables con muy severas limitaciones en la selección de plantas, requiere manejo cuidadoso o ambas cosas.

Suelos tipo VI: No arables con limitaciones severas; con cualidades para pastos, bosques y tierras de reserva.

Suelos tipo VII: Suelos no arables con limitaciones severas, aptos para pastos, bosques y tierras de reservas.

MAPA 11. CLASES DE TIERRAS SEGÚN CAPACIDAD DE USO DEL DISTRITO DE TOLÉ, AÑO: 2017



Fuente: Elaborado en la DDT-MEF con base en la cartografía del Instituto Geográfico Nacional Tommy Guardia, 2024.



TOLÉ, TIERRA DE HOMBRES Y MUJERES TRABAJADORES.

Suelos tipo VIII: Suelos no arables con limitaciones que impiden su uso en la producción de plantas comerciales, se ubican al norte del Distrito.

Además, la erosión severa en las áreas serranas debido a la actividad ganadera y la deforestación ha afectado negativamente la calidad de los suelos, como también las lluvias intensas y los vientos fuertes han causado erosión hídrica y eólica, respectivamente. lo que requiere esfuerzos de restauración y manejo sostenible.

Disposición de desechos sólidos

La recolección de basura está a cargo del Municipio de Tolé. En cuanto a la disposición de desechos sólidos en el distrito de Tolé, actualmente se enfrenta a varios desafíos ambientales. El vertedero municipal, con una extensión de 3 hectáreas, se encuentra a 775 metros del río Espeso y no cuenta con un sistema de tratamiento de lixiviados ni impermeabilización, lo que representa un riesgo significativo de contaminación del río. Además, la práctica de quemar basura a cielo abierto sigue siendo común en el vertedero y en las residencias, contribuyendo a la liberación de contaminantes como el CO₂ en la atmósfera.

A pesar de estos problemas, se han realizado algunos avances. El municipio ha recibido apoyo de la Autoridad de Aseo Domiciliario (AAUD) con la donación de un camión recolector y otros equipos para mejorar la recolección y manejo de los desechos. También se ha destinado un presupuesto para mejorar la infraestructura del vertedero, como la construcción de una garita de acceso y la mejora de la rampa de ingreso.

Sin embargo, aún queda mucho por hacer en términos de manejo adecuado de residuos y tratamiento de lixiviados. Aunque existen planes de mejora para el vertedero, como la construcción de una garita de acceso y la mejora de la infraestructura para manejo de residuos, aún se presentan desafíos significativos. El municipio busca apoyo para enfrentar estos problemas, que incluyen la falta de clasificación de los desechos y un manejo inadecuado.

Riesgos Ambientales

Para el distrito de Tolé, existen actualizaciones en los riesgos ambientales, que incluyen factores relacionados con el cambio climático y las vulnerabilidades locales. Según estudios recientes de la Secretaría Nacional de Ciencia, Tecnología e Innovación (Senacyt) y el Ministerio de Ambiente de Panamá estos riesgos se concentran en las áreas de inundaciones costeras, incendios en vegetación, y problemas de calidad de agua.

Riesgo de Inundaciones: La zona costera del Distrito de Tolé es particularmente vulnerable al aumento del nivel del mar debido al cambio climático, lo que podría ocasionar inundaciones marinas en las áreas bajas. Además, las lluvias intensas asociadas a fenómenos climáticos extremos, como el fenómeno de La Niña, incrementan el riesgo de inundaciones en las cuencas hídricas locales.



TOLÉ, TIERRA DE HOMBRES Y MUJERES TRABAJADORES.

Riesgo de Deslizamientos de Tierra: Las alteraciones en la precipitación y deforestación han aumentado el riesgo de deslizamientos, especialmente en las áreas montañosas. La erosión del suelo y la pérdida de cobertura vegetal están exacerbando esta vulnerabilidad en toda la provincia de Chiriquí.

Incendios de Masas Vegetales: Durante la estación seca, Tolé es propenso a incendios de vegetación, en parte debido a la abundancia de sabanas. La recurrencia de estos incendios es alta en Chiriquí, lo que representa un riesgo importante para la biodiversidad y las actividades agrícolas del distrito.

Contaminación y Calidad del Agua: Estudios de calidad del agua indican que la región enfrenta problemas de contaminación por pesticidas y otros productos agrícolas que afectan los ecosistemas acuáticos y la salud pública. El río Chiriquí Viejo, un recurso clave en la provincia, también sufre de sedimentación y contaminación, lo que compromete su biodiversidad y la seguridad hídrica local.

Sostenibilidad Ambiental

Según fundación Mar Viva; el distrito de Tolé forma parte de la Refugio de Vida Silvestre de la Playa Boca Vieja, específicamente el corregimiento de Quebrada de Piedra donde se realizan acciones de manejo de manglares y conservación de las áreas de anidamiento de tortugas marinas y aves marinas.

Síntesis

El Distrito de Tolé tiene una historia marcada por la influencia de las comunidades indígenas que habitaron la región, como los Ngöbe-Buglé, y la posterior colonización española. Durante la época colonial, la zona fue explorada principalmente por su proximidad a la costa del Pacífico y la actividad agrícola, especialmente el cultivo de café y caña de azúcar. Con el tiempo, la región fue incorporada a la provincia de Chiriquí, que ha sido una de las más importantes del país en términos de producción agrícola.

Está ubicado en la provincia de Chiriquí, en la zona occidental de Panamá, en la vertiente del Pacífico. Limita con el distrito de Remedios al este. Su proximidad a la ciudad de David, la capital de la provincia de Chiriquí, facilita el acceso y la conexión con otros centros urbanos y zonas rurales.

Los ríos y quebradas forman parte de las cuencas hidrográficas de la región. Entre los ríos más importantes se encuentran el río **Tabasará** y sus afluentes. Estos ríos son fundamentales para el abastecimiento de agua de las comunidades locales y para la agricultura.



TOLÉ, TIERRA DE HOMBRES Y MUJERES TRABAJADORES.

Los suelos en el Distrito de Tolé son fértiles, ideales para la agricultura, especialmente para el cultivo de productos como el café, el maíz, y diversos cultivos tropicales.

El Distrito se caracteriza por la presencia de bosques tropicales y montanos, que albergan una gran diversidad de especies vegetales. La región forma parte del área de transición entre los bosques tropicales húmedos de las tierras bajas y los bosques de montaña, lo que resulta en una rica biodiversidad. Estos bosques juegan un papel clave en la conservación del agua y en la protección del suelo.

El relieve del Distrito es montañoso, ya que se encuentra en la vertiente de la cordillera central de Panamá. La topografía está dominada por montañas, colinas y valles. La región tiene una gran variedad de altitudes, desde áreas cercanas al nivel del mar hasta zonas de montaña, lo que genera una gran diversidad ecológica. Las montañas también contribuyen a la formación de ríos y quebradas.

La fauna del Distrito es muy diversa, debido a su clima tropical y su ubicación geográfica. Entre los animales que habitan la zona se encuentran jaguares, pumas, venados, monos, y una gran variedad de aves, reptiles e insectos. La región también alberga especies endémicas y migratorias, especialmente en sus áreas de bosques y montañas.

El Distrito de Tolé enfrenta varios riesgos ambientales, como la deforestación, la contaminación de los ríos por actividades agrícolas e industriales, y la pérdida de biodiversidad debido al avance de la urbanización y la expansión de la frontera agrícola. Además, el cambio climático ha generado alteraciones en los patrones de lluvia, lo que afecta tanto la agricultura como la disponibilidad de agua. Las comunidades deben enfrentar estos desafíos para proteger los recursos naturales y garantizar la sostenibilidad en la región.

2.3.2. Dimensión Social

Población

Características generales

Según los resultados publicados por el Instituto Nacional de Estadística y Censo de Panamá (INEC), en 2023, el distrito de Tolé, reportó una población total de aproximadamente 13,193 personas. La población está distribuida de forma equilibrada entre hombres y mujeres, con 6,639 hombres y 6,554 mujeres.

La mayoría de la población reside en áreas rurales, alcanzando un total de 10,145 personas. Además, existe una importante presencia de la población indígena Ngäbe en el Distrito, lo que refleja la diversidad cultural y étnica del distrito.

En el año 2023 la población reflejó un crecimiento notable desde el censo de 2010, cuando la población era de aproximadamente 10,548 personas.



TOLÉ, TIERRA DE HOMBRES Y MUJERES TRABAJADORES.

Este aumento implica un crecimiento poblacional de alrededor del 25% en los últimos 13 años. Este incremento puede atribuirse a varios factores, como la tasa de natalidad y la migración interna en la provincia de Chiriquí.

El crecimiento en Tolé refleja una expansión de la población rural y un leve aumento de la población urbana, aspectos relevantes para la planificación de servicios básicos y recursos en la región

CUADRO 1. POBLACIÓN EN LA REPÚBLICA, POR SEXO, SEGÚN PROVINCIA, COMARCA INDIGENA, DISTRITO Y CORREGIMIENTOS: CENSOS 2000, 2010 Y 2023

Provincia, comarca indígena, distrito y corregimiento	2000				2010				2023			
	Total	Hombres	Mujeres	Índice de masculinidad (hombres por cada 100 mujeres)	Total	Hombres	Mujeres	Índice de masculinidad (hombres por cada 100 mujeres)	Total	Hombres	Mujeres	Índice de masculinidad (hombres por cada 100 mujeres)
Tolé	11,563	6,039	5,524	109.3	11,885	6,144	5,741	107	13,193	6,639	6,554	101.3
Tolé (cabecera)	3,156	1,593	1,563	101.9	3,240	1,641	1,599	102.6	3,372	1,650	1,722	95.8
Bella Vista	677	373	304	122.7	683	380	303	125.4	759	397	362	109.7
Cerro Viejo	1,709	889	820	108.4	1,768	938	830	113	2,057	1,079	978	110.3
El Cristo	1,354	713	641	111.2	1,500	756	744	101.6	2,043	1,003	1,040	96.4
Justo Fidel Palacios	575	298	277	107.6	656	331	325	101.8	808	410	398	103
Lajas de Tolé	850	476	374	127.3	847	443	404	109.7	725	384	341	112.6
Potrero de Caña	458	225	233	96.6	337	185	152	121.7	502	250	252	99.2
Quebrada de Piedra	1,209	678	531	127.7	1,127	599	528	113.4	1,041	539	502	107.4
Veladero	1,575	794	781	101.7	1,727	871	856	101.8	1,886	927	959	96.7

Fuente: INEC, Censo de Población y Vivienda, 2023.

Densidad de la población

El distrito de Tolé cuenta con una superficie de 484.9 km² con una densidad de 27.2 habitantes por km², una de las más bajas de la Provincia. Mostrando un incremento respecto al año 2010, cuando la densidad era de 24.6. Es decir, un aumento de 2.6 habitantes por km².

Al revisarlo por corregimiento, en Tolé cabecera, la densidad aumentó a 43.0 habitantes por km², mientras que en corregimientos como El Cristo y Lajas de Tolé también se observan densidades elevadas, con 64.0 y 30.7 habitantes por km² respectivamente.



TOLÉ, TIERRA DE HOMBRES Y MUJERES TRABAJADORES.

CUADRO 2. SUPERFICIE, POBLACIÓN Y DENSIDAD DEL DISTRITO DE TOLÉ, POR CORREGIMIENTO: CENSO DE 2000 Y 2023

Provincia, comarca indígena, distrito y corregimiento	Superficie (Km ²)	Población			Densidad (habitantes por Km ²)		
		2000	2010	2023	2000	2010	2023
Tolé	484.9	11,563	11,885	13,193	24.0	24.6	27.2
Tolé Cabecera	78.5	3,156	3,240	3,372	41.0	42.1	43.0
Bella Vista	38.6	677	683	759	17.8	18.0	19.7
Cerro Viejo	58.5	1,709	1,768	2,057	28.7	29.7	35.2
El Cristo	31.9	1,354	1,500	2,043	43.2	47.8	64.0
Justo Fidel Palacios	26.3	575	656	808	22.3	25.4	30.7
Lajas de Tolé	7008	850	87	725	10.5	10.4	10.2
Potrero de Caña	19.1	458	337	502	22.8	16.8	26.3
Quebrada de Piedra	111.8	1,209	1,127	1,041	12.3	11.5	9.3
Veladero	49.4	1,575	1,727	1,886	30.9	33.8	38.2

Fuente: INEC, Censo de Población y Vivienda, 2023.

Pirámide de la población

Para 2023, el censo del distrito de Tolé, muestra varios aspectos relevantes de su población:

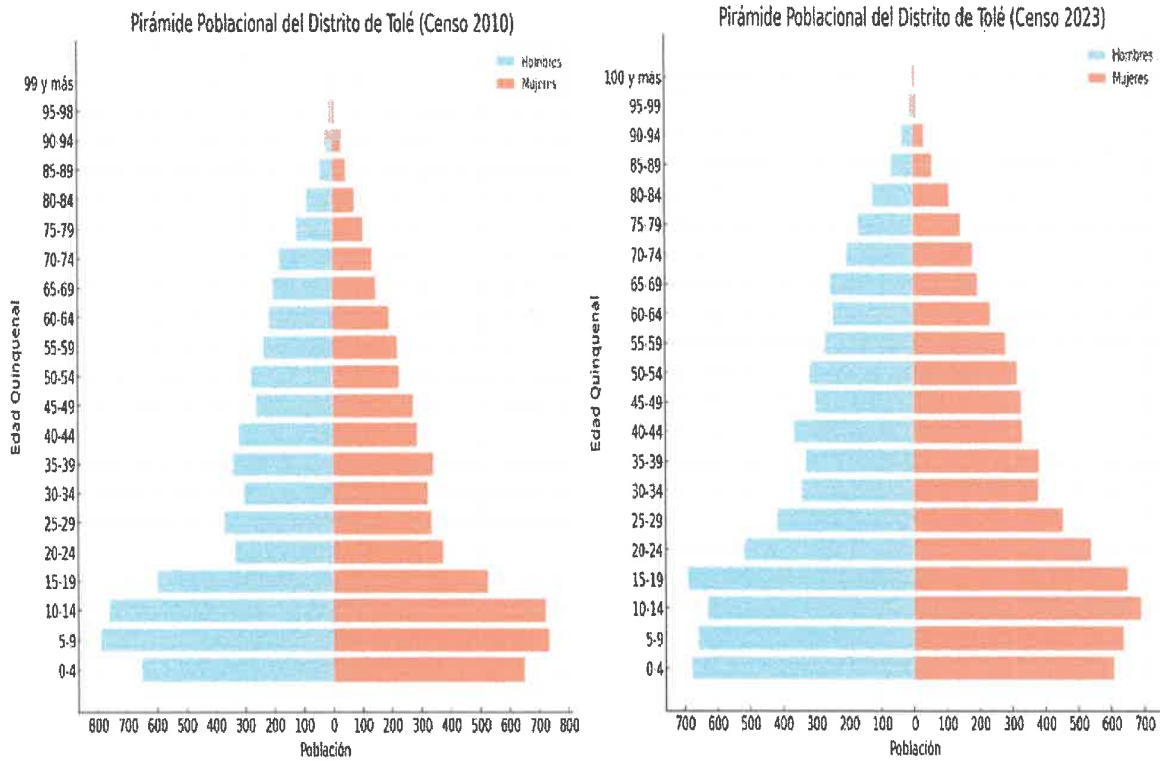
Población Total: Tolé cuenta con aproximadamente 13,193 habitantes, con una distribución equilibrada entre hombres y mujeres.

Distribución de Edad: La población infantil (0-14 años) representa alrededor del 30%, mientras que el 60% está en edad laboral (15-64 años) y el 10% corresponde a adultos mayores (65 años y más). Esto refleja una estructura poblacional que, en general, es joven, pero con un segmento notable de adultos mayores.



TOLÉ, TIERRA DE HOMBRES Y MUJERES TRABAJADORES.

GRAFICA 1. COMPARACIÓN POBLACIONAL DEL DISTRITO DE TOLÉ ENTRE LOS AÑOS 2010 Y 2023.



Fuente: INEC, Censos de Población y Vivienda, 2023.

Población afrodescendiente e indígenas del Distrito de Tolé

Según Censo 2023, el distrito de Tolé, en Chiriquí, tiene una población afrodescendiente de 1,331 personas de 10 años o más, que representa el 7.4% de la población del Distrito. Tolé cabecera concentra 267 personas afrodescendientes, equivalente al 5.6% del total de esa población en el distrito. Otros corregimientos con alta representatividad son Bella Vista (3.9%), El Cristo (7.3%), y Veladero (6.2%). Además, la mayoría de la población afrodescendiente en Tolé es alfabetizada, con 1,233 personas alfabetas frente a 98 personas analfabetas.

El Censo de 2023 muestra que el 37.1% del total de la población del Distrito es indígena, siendo el principal grupo los Ngábe, ubicándose principalmente en los corregimientos Potrero de Caña y El Cristo, los cuales albergan en promedio el 83% de los grupos indígenas indicados.



TOLÉ, TIERRA DE HOMBRES Y MUJERES TRABAJADORES.

A su vez, los corregimientos que menos población indígena tienen son Bella Vista y Quebrada de Piedra con apenas el 6% del total de la población del Distrito.

CUADRO 3. POBLACIÓN AFRODESCENDIENTES DE 10 Y MÁS AÑOS EN EL DISTRITO DE TOLÉ, POR ALFABETISMO Y SEXO, AÑO: 2023

Distrito y corregimiento	Población afrodescendiente de 10 y más años de edad							Porcentaje	
	Total	Alfabetismo							No declarado
		Alfabeta			Analfabeta				
Total	Hombre	Mujer	Total	Hombre	Mujer				
Tolé	1,331	1,233	651	582	98	47	51	-	7.4
Tole (cabecera)	267	252	138	114	15	7	8	-	5.6
Bella Vista	69	63	35	28	6	3	3	-	8.7
Cerro Viejo	30	29	19	10	1	-	1	-	3.3
El Cristo	242	220	113	107	22	10	12	-	9.1
Justo Fidel Palacios	55	45	24	21	10	3	7	-	18.2
Lajas de Tolé	66	59	38	21	7	3	4	-	10.6
Potrero de Caña	8	6	3	3	2	2	-	-	25.0
Quebrada de Piedra	43	42	24	18	1	1	-	-	2.3
Veladero	551	517	257	260	34	18	16	-	6.2

Fuente: INEC, Censos de Población y Vivienda, 2023.

Educación

Matrícula

Según estadísticas del MEDUCA al año 2023, el Distrito de Tolé contaba con una matrícula escolar incluyendo escuela Básica y Colegios de 3,719 estudiantes, cuenta con 33 centros educativos, de los cuales 31 corresponden a escuelas básicas y 2 a Centros Educativos de Premedia y Media.

Comparación entre los datos de 2015 y 2024 sobre los centros educativos en el Distrito de Tolé.

Centros educativos:

Tolé en 2015 según estadísticas de ese año había 37 centros educativos en total. En 2024 se registran 33 centros educativos (31 escuelas básicas y 2 colegios).

En 2015 según estadísticas de ese año la matrícula total era de 4,218 estudiantes.



TOLÉ, TIERRA DE HOMBRES Y MUJERES TRABAJADORES.

En 2024 la matrícula total es de 3,719 estudiantes (2,856 en escuelas básicas y 863 en colegios), mostrando una disminución de 499 estudiantes.

En el 2015 había 200 docentes en total. En 2024 hay 292 docentes (182 en escuelas básicas y 110 en colegios), lo que representa un incremento significativo de personal docente.

Al comparar algunos corregimientos podemos observar los siguiente:

Tolé Cabecera:

2015: 4 centros, 1,597 estudiantes, 54 docentes.

2024: 3 centros (2 básicos y 1 colegio), 1,196 estudiantes 109 docentes.

Cerro Viejo:

2015: 9 centros, 764 estudiantes, 45 docentes.

2024: 8 centros (7 básicos y 1 colegio), 499 estudiantes 61 docentes

Bella Vista:

2015: 5 centros, 105 estudiantes, 10 docentes.

2024: 4 centros básicos, 66 estudiantes, 6 docentes.

Infraestructura educativa

CUADRO 4. CENTROS EDUCATIVOS – BASICA y COLEGIOS, MATRÍCULA, Y NÚMERO DE DOCENTES, EN EL DISTRITO TOLÉ: AÑO 2024

Corregimiento	Centros educativos Básicos	Matrícula	Docentes
TOTAL	31	2,856	182
Tolé Cabecera	2	486	35
Bella Vista	4	66	6
Cerro Viejo	7	346	25
El Cristo	2	813	53
Justo Fidel Palacios	3	286	14
Lajas de Tolé	3	53	3

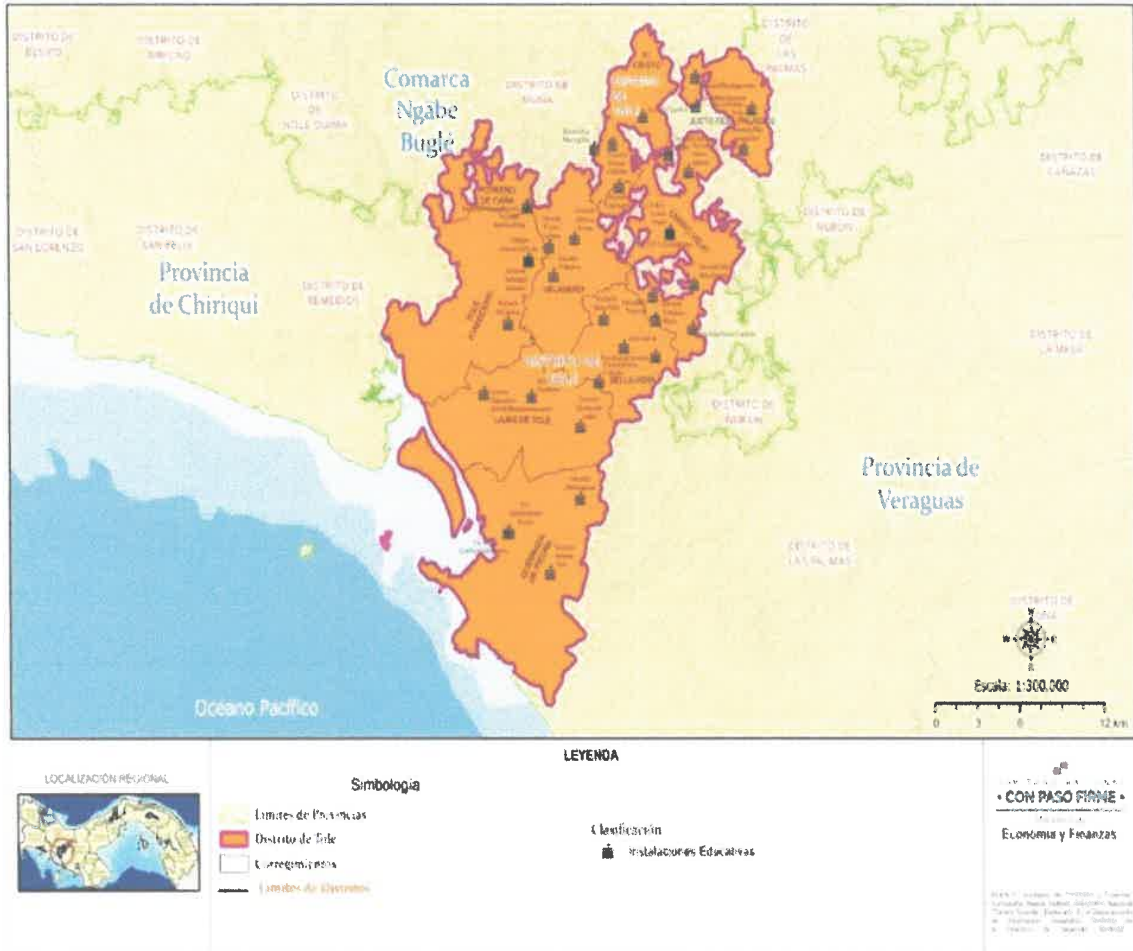
Corregimiento	Colegios	Total, de Matrícula	Total, de Docentes
TOTAL	2	863	110
Tolé Cabecera	1	710	74
Cerro Viejo	1	153	36

Fuente: MEDUCA Chiriquí, 2024.



TOLÉ, TIERRA DE HOMBRES Y MUJERES TRABAJADORES.

MAPA 12. INSTALACIONES EDUCATIVAS DEL DISTRITO DE TOLÉ



Fuente: Elaborado en la DDT-MEF con base en la cartografía del Instituto Geográfico Nacional TomMy Guardia, 2024.

Analfabetismo

Según los datos más recientes disponibles, el Distrito de Tolé mantiene tasas de analfabetismo altas en comparación con otros distritos de la provincia de Chiriquí. De acuerdo con el Censo 2023 se ha calculado un analfabetismo aproximado de 7.6% basado (1007 analfabetos de una población de 13,193). Sin embargo, disminuyó más del 50% con respecto al año 2010, mostrando avances en la superación de este problema educativo.



TOLÉ, TIERRA DE HOMBRES Y MUJERES TRABAJADORES.

Cabe señalar que el año 2010, el porcentaje de analfabetismo en el Distrito era del 14.7% de la población mayor de 10 años, siendo el más alto de la provincia en ese momento. Al analizarlo por corregimientos en años recientes, se observa que áreas como Cerro Viejo y Potrero de Caña siguen registrando niveles alarmantes, con tasas de analfabetismo del 50.3% y 41.3%, respectivamente. Otros corregimientos, como El Cristo, presentan aún mayor incidencia, llegando al 58.5%. La reducción de casi un 7% en la tasa de analfabetismo indica un progreso notable en la expansión de la educación y el acceso a la alfabetización.

CUADRO 5. POBLACIÓN CON ANALFABETISMO Y SEXO EN EL DISTRITO DE TOLÉ, SEGÚN CORREGIMIENTO, AÑO: 2023

Provincia, comarca indígena, distrito y corregimiento	Población afrodescendiente de 10 y más años de edad			
	Total	Alfabetismo		
		Analfabeta		
		Total	Hombre	Mujer
Tolé	1,331	98	47	51
Tole (cabecera)	267	15	7	8
Bella Vista	69	6	3	3
Cerro Viejo	30	1	-	1
El Cristo	242	22	10	12
Justo Fidel Palacios	55	10	3	7
Lajas de Tolé	66	7	3	4
Potrero de Caña	8	2	2	-
Quebrada de Piedra	43	1	1	-
Veladero	551	34	18	16

Fuente: INEC, Censos de Población y Vivienda, 2023.

Deserción

Entre 2015 y 2024, la matrícula escolar en el distrito de Tolé disminuyó en 11.83%, lo que indica una tasa de deserción escolar acumulada en ese período y puede estar influido por:



TOLÉ, TIERRA DE HOMBRES Y MUJERES TRABAJADORES.

Migración: Familias que se trasladan a áreas urbanas o fuera del Distrito. Condiciones socioeconómicas: Limitaciones económicas que dificultan la asistencia de los estudiantes.

La deserción escolar es una problemática que afecta a diversas regiones de Panamá, incluyendo el Distrito de Tolé. Aunque no se dispone de estadísticas específicas, el Distrito enfrenta desafíos significativos en este ámbito. Por ejemplo, un informe de la Secretaría Nacional de Ciencia, Tecnología e Innovación (SENACYT) señala un creciente índice de abandono escolar, lo que es motivo de preocupación para las autoridades educativas y la comunidad en general.

Diversos factores contribuyen a la deserción escolar en esta región, entre ellos:

- **Factores socioeconómicos:** La pobreza y la falta de recursos en algunas comunidades dificultan que los estudiantes continúen su educación.
- **Accesibilidad:** La lejanía de los centros educativos y la falta de transporte adecuado pueden desincentivar la asistencia regular a clases.
- **Culturales:** Estadísticamente el Distrito de Tolé, mantiene áreas con alta población indígena, pueden existir barreras culturales y lingüísticas que afectan la permanencia escolar.

El Distrito de Tolé, presenta un alto índice de abandono de estudios en la etapa postsecundaria. Esto indica que, a pesar de la asistencia a la educación secundaria, muchos estudiantes no continúan con su formación académica después de esta etapa.

Salud

Instalaciones de salud

Según a datos proporcionado por el MINSA correspondiente al año 2022, el Distrito de Tolé cuenta con 12 puestos de salud. Estos centros están distribuidos en varios corregimientos del Distrito y son administrados por el propio Ministerio de Salud (MINSA). El Centro de Salud de Tolé ubicado en el corregimiento de Tolé Cabecera, funciona como la principal instalación de salud en el distrito, ofreciendo atención primaria y servicios generales.



TOLÉ, TIERRA DE HOMBRES Y MUJERES TRABAJADORES.

CUADRO 6. INSTALACIONES DE SALUD DEL DISTRITO DE TOLÉ, AÑO: 2020

Distrito	Corregimiento	Centro de Salud	Tipo de Centro	Población Aproximada
Tolé	Tolé Cabecera	Centro de Salud Básico	MINSA	12,481
Tolé	Bella Vista	Puesto de Salud	MINSA	734
Tolé	Cerro Viejo	Puesto de Salud	MINSA	1,872
Tolé	El Cristo	Puesto de Salud	MINSA	1,619
Tolé	Lajas de Tolé	Puesto de Salud	MINSA	999
Tolé	Lajas de Tolé	Puesto de Salud	MINSA	229
Tolé	Lajas de Tolé	Puesto de Salud	MINSA	714
Tolé	Potro de Caña	Puesto de Salud	MINSA	599
Tolé	Quebrada de Piedra	Puesto de Salud	MINSA	1,172
Tolé	Quebrada de Piedra	Puesto de Salud	MINSA	1,163
Tolé	Veladero	Puesto de Salud	MINSA	660

Fuente: MINSA, Listado de instalaciones de Salud de las Regiones de Salud, 2022.

El análisis más reciente sobre la atención médica y los puestos de salud en el distrito de Tolé refleja esfuerzos significativos por parte del Ministerio de Salud (MINSA) para mejorar y rehabilitar estas instalaciones.



TOLÉ, TIERRA DE HOMBRES Y MUJERES TRABAJADORES.

MAPA 13. INSTALACIONES DE SALUD DEL DISTRITO DE TOLÉ, 2021



Fuente: Elaborado en la DDT-MEF con base en la cartografía del Instituto Geográfico Nacional Tommy Guardia, 2024.

En 2023, el MINSA realizó trabajos de rehabilitación en varios puestos de salud, incluyendo los de Alto Guayabo, Llano Culebra, Quebrada de Piedra y Veladero. Estas mejoras incluyen pintura, plomería, cambio de cielo raso y luminarias. También se destacó la inversión en el Centro de Salud de Tolé centro para mejoras del mismo.

Se avanzó en la rehabilitación del puesto de salud en Bella Vista, que estuvo cerrado por más de una década. Además, y en el mismo caso el puesto de salud El Cristo, cerrado por 15 años, pretende ser de atención permanente.



TOLÉ, TIERRA DE HOMBRES Y MUJERES TRABAJADORES.

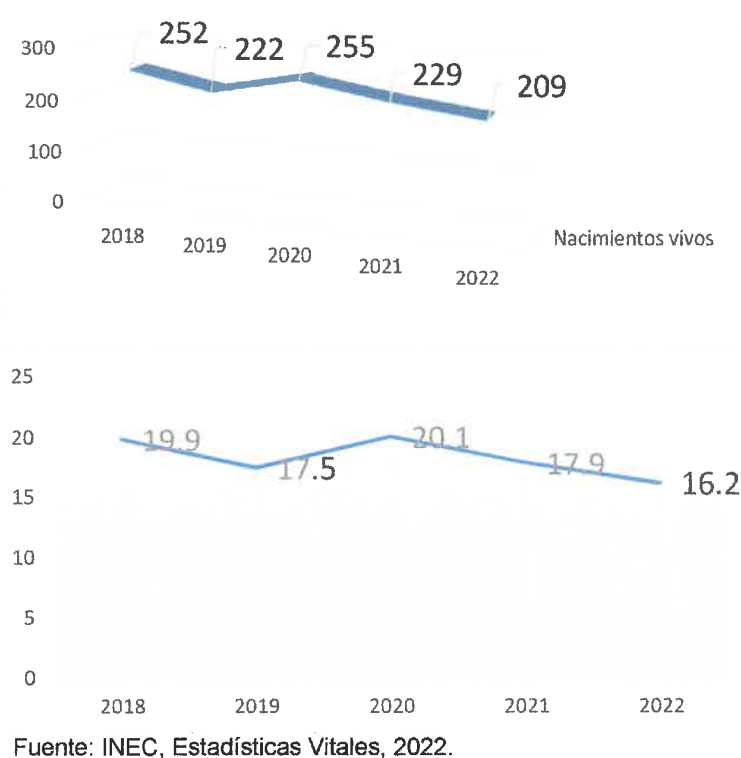
Atención mediante Giras Médicas

Debido a limitaciones en algunas infraestructuras y la falta de personal permanente en ciertos lugares, se han llevado a cabo giras médicas para atender a las comunidades mientras se completan las reparaciones y se asignan los recursos necesarios

Nacimientos vivos

La tasa de natalidad en el distrito de Tolé es de aproximadamente 209 nacimientos por cada 1,000 habitantes, de acuerdo con Estadísticas Vitales del INEC, al año 2022. La mayoría de los partos en esta región cuentan con asistencia profesional, lo que refleja un esfuerzo en la cobertura de salud maternal en esta área, aunque aún existe un porcentaje pequeño de partos sin asistencia profesional. Esta tasa de natalidad está en línea con otras áreas rurales de la provincia de Chiriquí, donde generalmente se observa una natalidad moderada, influenciada por factores socioeconómicos y acceso a servicios de salud

GRAFICA 2. NACIMIENTOS VIVOS Y TASA DE NATALIDAD EN EL DISTRITO DE TOLÉ, AÑOS: 2018-2022



TOLÉ, TIERRA DE HOMBRES Y MUJERES TRABAJADORES.

Al comparar los datos de natalidad entre 2014 y 2022 en el Distrito de Tolé, se pueden observar algunas diferencias y tendencias que reflejan cambios en la salud materna y la atención al parto. Se observa una tendencia a disminuir.

Tasa de Natalidad

En 2014, la tasa de natalidad fue del 19.9 (por cada 1,000 nacimientos vivos), y se registraron 252 nacimientos. Para 2022, la tasa disminuyó a 16.2 nacimientos por cada 1,000 habitantes. Esta disminución podría estar relacionado con factores demográficos como una población en edad fértil relativamente alta en el distrito o variaciones en las políticas de planificación familiar.

Asistencia Profesional al Parto

De acuerdo con Estadísticas Vitales del INEC, en 2018, el 90% de los nacimientos tuvieron asistencia profesional, dejando un 10% de nacimientos sin ella. Para 2022, aunque no se especifica un porcentaje exacto de partos sin asistencia profesional, se observa que la mayoría de los nacimientos continúan contando con atención profesional, lo cual sugiere una mejora o al menos una continuidad en el acceso a servicios de salud materno-infantil.

Defunciones

Según Estadísticas Vitales, la tasa de mortalidad en Tolé al año 2022 fue de aproximadamente 6.8 defunciones por cada 1,000 habitantes, con la mayoría de las defunciones certificadas por el personal médico.

Según los registros de Estadísticas Vitales del INEC, en 2022 se registraron 68 defunciones en el distrito de Tolé, provincia de Chiriquí. La mitad de estas defunciones (50%) se distribuyeron equitativamente entre ambos sexos. Un 57% de las defunciones ocurrieron en instalaciones médicas, lo que sugiere un acceso relativamente adecuado a servicios de salud en la zona.

En el caso de los adultos, en Chiriquí, las principales causas de muerte incluyen enfermedades no transmisibles como el cáncer, enfermedades cardiovasculares y complicaciones de la diabetes, patrones que podrían mantenerse en años recientes.

En cuanto a las defunciones fetales, se ha observado una disminución en la tasa, pasando de 87.3 por cada mil nacimientos vivos en 2018 a 71.8 en 2022.



TOLÉ, TIERRA DE HOMBRES Y MUJERES TRABAJADORES.

CUADRO 7. ÍNDICE DE MORBILIDAD EN EL DISTRITO DE TOLÉ, AÑO: 2023

Causa	Sexo		Total
	Hombre	Mujer	
Otras causas	2,042	3,307	5,349
Rinofaringitis aguda	1,509	2,033	3,542
Caries de la dentina	733	941	1,674
Parasitosis intestinal, sin otra especificación	422	528	950
Gastroenteritis y colitis de origen no especificado	365	518	883
Placa dental	416	450	866

Fuente: MINSA, Reporte de las principales Causas de Morbilidad en Tolé, dic. 2024.

Morbilidad

La información reciente destaca los principales problemas de salud atendidos por el MINSA en el distrito de Tolé, entre ellos:

Las infecciones respiratorias agudas (IRA) y las enfermedades diarreicas agudas (EDA) son las principales causas de consulta médica en Tolé, reflejando tendencias comunes en áreas rurales con limitaciones en saneamiento y condiciones de vida. Estas representan más del 40% de las consultas en instalaciones de salud del distrito.

La hipertensión arterial y la diabetes mellitus se posicionan como las principales enfermedades crónicas en la región, especialmente en la población adulta mayor. Estas enfermedades están asociadas a cambios en estilos de vida y acceso limitado a programas preventivos de salud.

Las IRA (similar a la influenza y rinofaringitis): En el año 2024, representan más del 40% de las consultas, manteniendo el mismo estatus que en el año 2016 (PED anterior), donde la influenza y rinofaringitis representaron juntas el 56.2% (4,976 casos).

EDA (gastroenteritis y colitis): Los casos de EDA en el 2024 también se mantienen en casi la misma proporción que el año 2016 (1,402 casos).

Enfermedades crónicas (nuevas prioridades): Las enfermedades como hipertensión y



TOLÉ, TIERRA DE HOMBRES Y MUJERES TRABAJADORES.

diabetes no fueron priorizadas en los datos del 2016, lo que refleja un cambio en el enfoque hacia enfermedades crónicas.

Vivienda

Características de las viviendas

El Distrito de Tolé, según estadísticas del censo 2023, una proporción significativa de viviendas mostraba limitado acceso a servicios básicos, por ejemplo, el 21.1% no tenía acceso a agua potable, localizadas principalmente en el corregimiento el Cristo y Cerro Viejo.

CUADRO 8. CONDICIÓN DE LA VIVIENDA EN EL DISTRITO DE TOLÉ, SEGÚN CORREGIMIENTO, AÑO: 2023

Distrito, corregimiento y lugar poblado	Viviendas particulares ocupadas											
	Algunas características de las viviendas											
	Total	Con piso de tierra	Sin agua potable	Sin servicio sanitario	Sin luz eléctrica	Cocinan con leña	Cocinan con carbón	Sin televisor	Sin radio	Sin teléfono residencial	Sin teléfono celular	Sin acceso a internet fijo o móvil
Tolé	3,472	878	732	252	742	1,209	-	1,680	1,878	3,392	888	2,141
Tolé (cabecera)	999	46	48	17	49	79	-	227	503	957	72	331
Bella Vista	231	66	55	5	74	120	-	144	166	230	74	211
Cerro Viejo	517	228	176	38	218	298	-	378	325	508	183	311
El Cristo	401	252	222	115	166	318	-	341	268	394	209	394
Justo Fidel Palacios	185	82	61	35	82	138	-	148	109	184	97	170
Lajas de Tolé	216	13	10	8	27	45	-	86	101	213	48	142
Potrero de Caña	119	68	76	12	44	74	-	85	68	118	49	99
Quebrada de Piedra	278	66	36	16	60	68	-	112	108	278	89	139
Veladero	526	57	48	6	22	69	-	159	230	510	67	344

Fuente: INEC, Censo de Población y Vivienda, 2023.

En la condición con piso de tierra, se encuentra el 25.2% de las viviendas, localizadas en su mayoría en El Cristo y Cerro Viejo. Sin servicio se evidencia 252 viviendas (7.2%). El 55.8% de las viviendas ocupadas en el Distrito usa letrina, en su mayoría tradicionales, lo que podría no ser suficiente para prevenir la propagación de enfermedades. Estos datos resaltan la necesidad de invertir en programas de vivienda e infraestructura básica para mejorar las condiciones de vida de la población del distrito de Tolé.

Más de la mitad de las viviendas (54.1%) no tienen radio y el acceso a internet es limitado, el 61.6% de las viviendas no cuentan con este servicio.

En comparación del censo 2010 podemos observar que hubo una leve disminución de viviendas en el 2023, hubo una disminución aproximada del 1.14% en el número total de



TOLÉ, TIERRA DE HOMBRES Y MUJERES TRABAJADORES.

viviendas en Tolé entre los censos de 2010 y 2023, unas de las causas más probables es la migración a otros distritos.

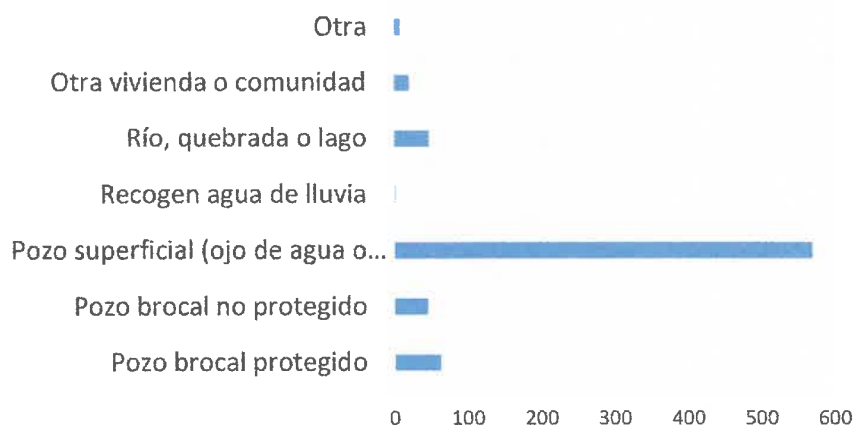
Material de las viviendas

En reportes más recientes, como los relacionados al Índice de Pobreza Multidimensional (IPM) y datos generales del Censo-2023, se observa que las viviendas en Tolé todavía presentan limitaciones significativas en materiales, especialmente en corregimientos rurales como El Cristo, Cerro Viejo, donde predomina el uso de materiales menos resistentes como madera, penca o paja, lo cual refleja altos niveles de carencia habitacional.

Fuente de abastecimiento de agua

El acceso a agua potable y sistemas de saneamiento sigue siendo un desafío, según el censo 2023, el 21.1% de los hogares en Tolé no tienen agua potable. Esto significa que aproximadamente 21 de cada 100 hogares en Tolé carecen de este servicio básico. Por ejemplo, muchas viviendas todavía dependen de pozos superficiales, especialmente en áreas como el Cristo, Justo Fidel Palacios, Cerro Viejo donde las carencias de servicios básicos son más marcadas.

GRAFICA 3. VIVIENDAS PARTICULARES OCUPADAS POR FUENTE DE ABASTECIMIENTO DE AGUA EN EL DISTRITO DE TOLÉ, 2023



Fuente: INEC. Censo de Población y Vivienda, 2023.

Déficit habitacional y hacinamiento: Aunque no hay cifras exactas actualizadas, corregimientos como El Cristo muestran una alta prevalencia de hacinamiento severo y muy crítico, siendo los más afectados por la falta de viviendas adecuadas y seguras.



TOLÉ, TIERRA DE HOMBRES Y MUJERES TRABAJADORES.

Las luminarias en el poblado de Tolé se concentran principalmente en los poblados de Tolé Cabecera, Portugal y Pueblo Viejo.

La falta de servicio sanitario en casi el Según el censo 2023, el 7.25% de los hogares en Tolé no tienen servicio sanitario. Esto significa que aproximadamente 7 de cada 100 hogares en Tolé carecen de este servicio básico siendo el corregimiento El Cristo con mayor cantidad de hogares sin este servicio para ser exactos 115 hogares. Y aunque la mayoría de las viviendas cuentan con electricidad, la proporción de cocinas que utilizan leña o carbón indica que aún hay margen de mejora en términos de eficiencia energética.

Manejo de desechos sólidos: Se brinda el servicio de recolección de desechos sólidos por parte de la alcaldía una vez por semana en un camión con equipo de compactación donado por la AAUD y un pick up de 2 toneladas.

Índice de Desarrollo Humano

El Índice de Desarrollo Humano (IDH) del Distrito de Tolé, según el Atlas de Desarrollo Humano y Objetivos del Milenio del PNUD, mostró un avance sostenido entre 2001 y 2010, pasando de 0.531 en 2001 a 0.580 en 2010. Sin embargo, a pesar de este progreso, Tolé continuó siendo el distrito con el IDH más bajo en la provincia de Chiriquí en 2010. Esto refleja una tendencia de mejora en indicadores clave como salud, educación y nivel de vida, pero con un ritmo inferior al de otros distritos de la provincia.

En comparación con datos nacionales recientes (2020-2023), el IDH de Panamá ha registrado una recuperación postpandemia, principalmente en la expectativa de vida y el acceso a educación, aunque persisten disparidades significativas en áreas rurales y distritos como Tolé. A nivel nacional, el IDH de Panamá fue de 0.805 en 2021, con una ligera tendencia a la mejora en los últimos años según el PNUD y el MEF

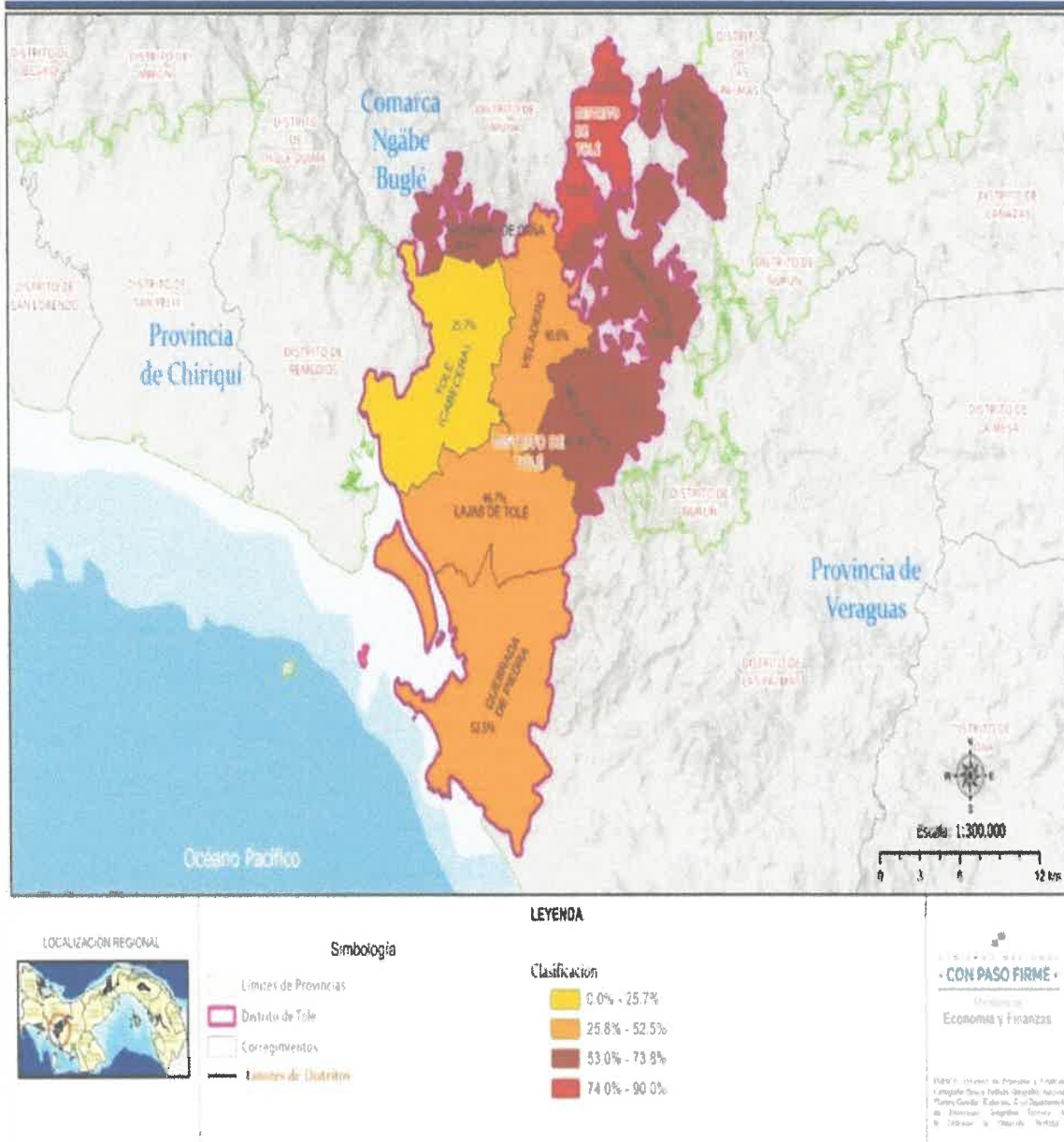
En el 2015 el distrito de Tolé ocupaba la posición número 18 a nivel nacional de pobreza general, se identificaron 6,538 casos de personas en condición de pobreza general esta población representa el 52.2% de la población del Distrito y la población en condición de pobreza tiene un 26.8% de prevalencia de talla baja.

En 2024 no se proporciona un porcentaje específico para Tolé, se indica que la pobreza general en Chiriquí era del 19.5% y la pobreza extrema del 7.4%. Además, se destaca que las disparidades en pobreza son significativas entre zonas rurales, poblaciones indígenas y zonas urbanas.



TOLÉ, TIERRA DE HOMBRES Y MUJERES TRABAJADORES.

MAPA 14. POBREZA GENERAL DEL DISTRITO DE TOLÉ, AÑO: 2015

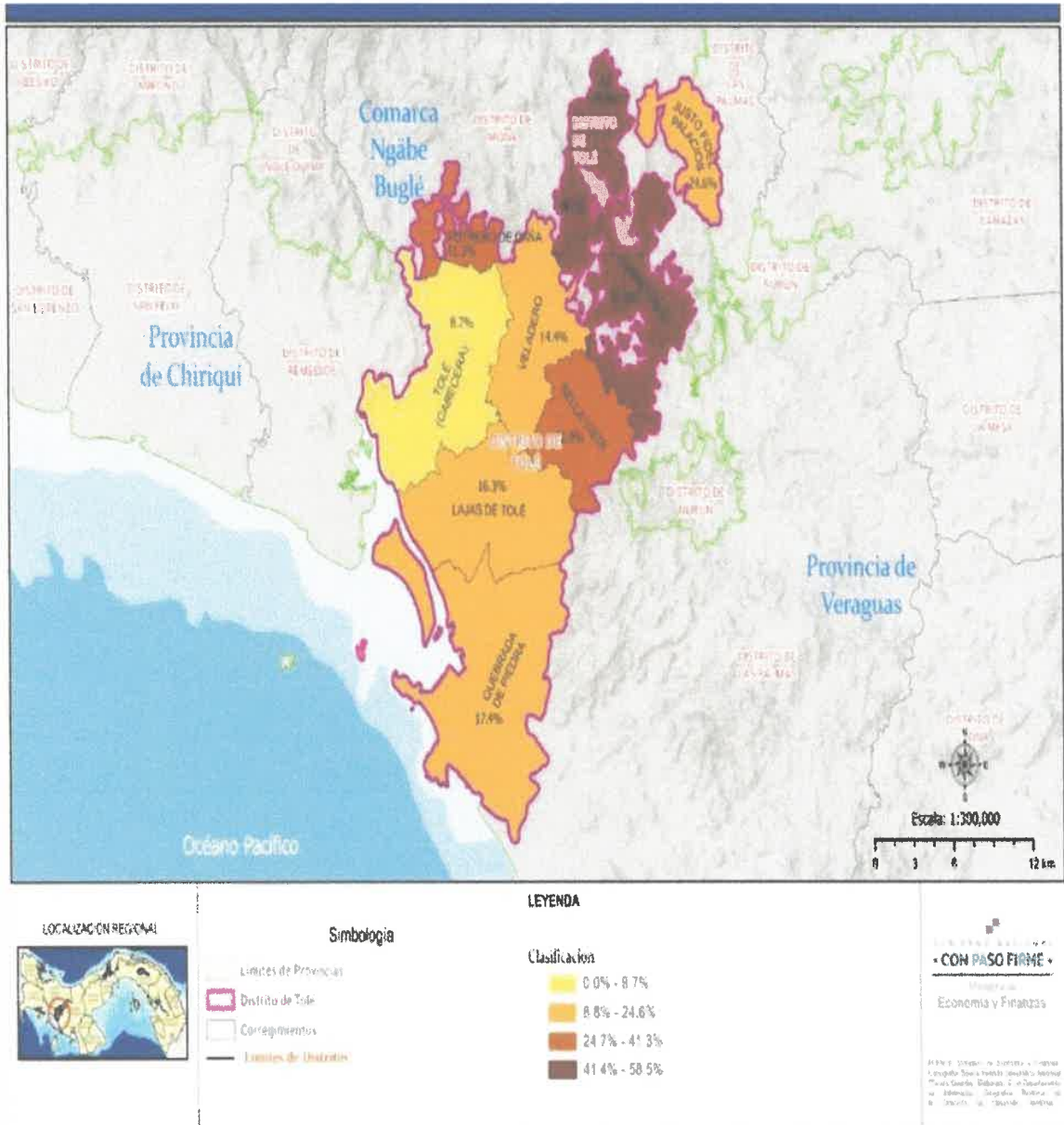


Fuente: Elaborado en la DDT-MEF con base datos de Pobreza General y Extrema del MEF (2015)



TOLÉ, TIERRA DE HOMBRES Y MUJERES TRABAJADORES.

MAPA 15. POBREZA EXTREMA DISTRITO DE TOLÉ

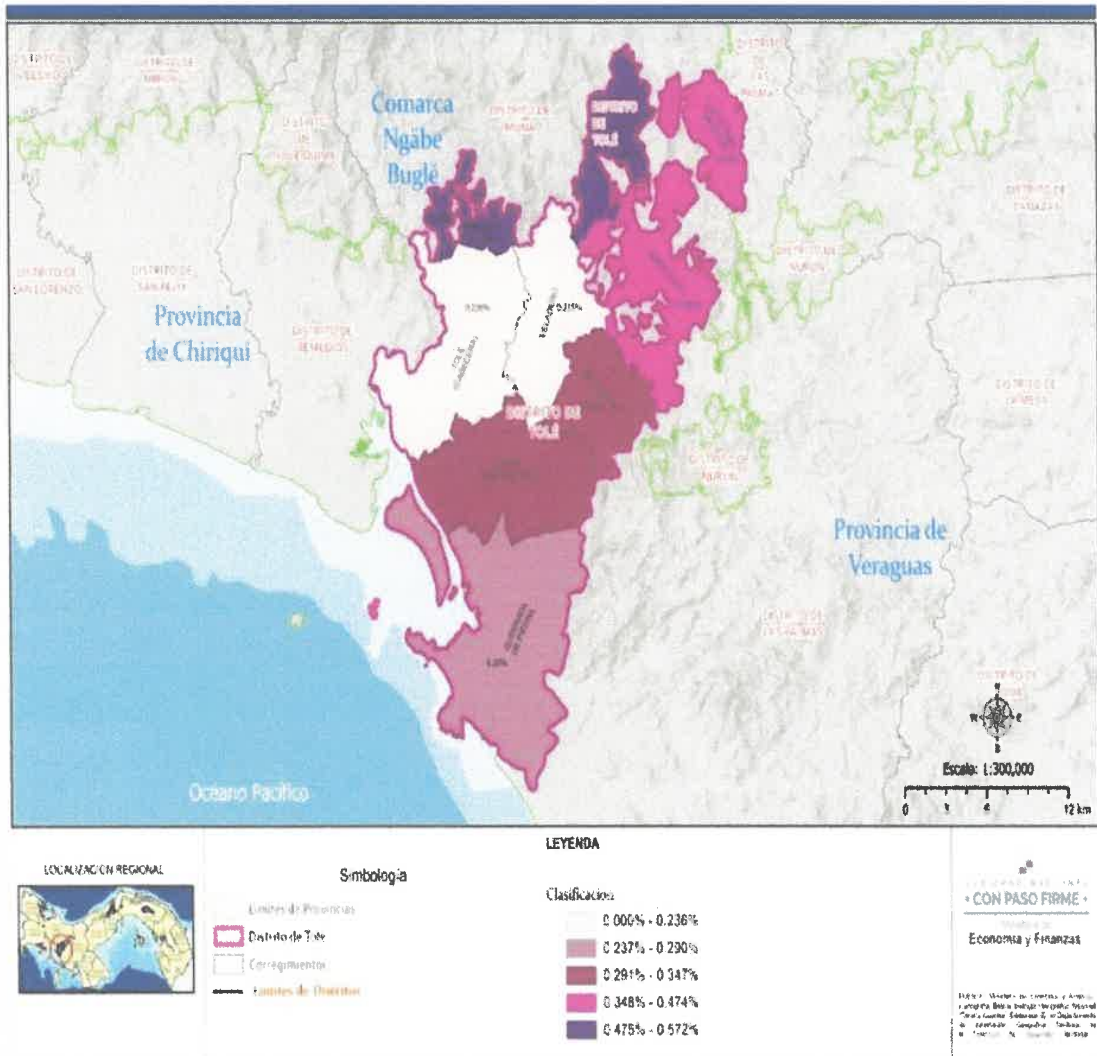


Fuente: Elaborado en la DDT-MEF con base datos de Pobreza General y Extrema del MEF (2015)



TOLÉ, TIERRA DE HOMBRES Y MUJERES TRABAJADORES.

MAPA 16. ÍNDICE DE POBREZA MULTIDIMENSIONAL DEL DISTRITO DE TOLÉ, AÑO: 2020



Fuente: Elaborado en la DDT-MEF con base el IPM 2020 del Gabinete Social, 2024.

Pobreza multidimensional

Tolé es un Distrito rural de Chiriquí con una de las tasas de **pobreza multidimensional más altas de la Provincia**. Aunque Chiriquí es una de las regiones más productivas de Panamá, Distritos como Tolé aún enfrentan desafíos significativos de índice de pobreza multidimensional, el cual en la estrategia el Plan Colmena de Chiriquí, del año 2020 (IPM), se focalizaron seis (6) corregimientos del Distrito de Tolé (El Cristo, Potrero de Caña, Justo



TOLÉ, TIERRA DE HOMBRES Y MUJERES TRABAJADORES.

Fidel Palacios, Bella Vista, Cerro Viejo, Lajas de Tolé). En cuanto al IPM, sobresalen con los índices más bajos de pobreza multidimensional, los corregimientos El Cristo (0.572), Potrero de Caña (0.518), Justo Fidel Palacios (0.474).

Factores que contribuyen a la pobreza multidimensional en Tolé:

1. Acceso limitado a servicios básicos:

- Algunas comunidades carecen de **agua potable y saneamiento adecuado**.
- La cobertura de electricidad ha mejorado, pero aún hay zonas rurales con acceso limitado.

2. Educación y oportunidades laborales:

- Bajos niveles de escolaridad, con deserción escolar en áreas rurales.
- La falta de empleo formal obliga a muchas familias a depender de la **agricultura de subsistencia**.

3. Condiciones de vivienda:

- Muchas viviendas no cumplen con estándares adecuados de construcción y saneamiento.

4. Acceso a salud:

- Existen limitaciones en infraestructura de salud y acceso a atención médica en comunidades apartadas.

Datos clave sobre la pobreza multidimensional en Tolé:

- **Chiriquí** tiene un **IPM de aproximadamente 18%**, pero en distritos como Tolé la cifra puede ser mayor, superando el **30%-40% en algunas comunidades**.
- La población indígena Ngäbe-Buglé, que reside en Tolé y áreas cercanas, enfrenta una **pobreza multidimensional aún mayor**, con carencias en múltiples indicadores.

Estrategias para reducir la pobreza en Tolé

- **Proyectos gubernamentales:** Programas como "**Cero Pobreza**" y el **Bono Social** buscan mejorar el acceso a servicios básicos.
- **Inversión en educación y empleo:** Se han implementado iniciativas para mejorar la capacitación laboral y la educación en la región.
- **Expansión de infraestructura:** Mejoras en **carreteras, acceso a agua potable y electricidad** pueden reducir la pobreza en Tolé.



TOLÉ, TIERRA DE HOMBRES Y MUJERES TRABAJADORES.

Actividades Económicas

El PIB de Chiriquí aporta un 6.3% al valor agregado del país (año 2020). Las características biofísicas le han permitido desarrollar sinergias en actividades económica como la agropecuaria, que en la Provincia representan más del 30.0% de la superficie cultivada en Panamá. Igualmente, se destaca la generación de energía hidroeléctrica (más del 60.0% de la producción del país), transporte y logística, comercio y turismo.

Las actividades económicas que mayor empleo generan (INEC abril de 2022) son el comercio y servicios (17.0%), seguida de la actividad agropecuaria (16.3%) y construcción (10.0%)

Seguridad Ciudadana

Según datos del Sistema Integrado de Estadísticas Criminales (SIEC), en Tolé, los principales delitos están asociados a violencia doméstica y hurtos.

Violencia doméstica: Este tipo de delito tiene la mayor incidencia, con un total de 220 casos, alcanzando un pico en 2022 con 49 casos registrados.

Hurtos: Los casos muestran un aumento significativo en 2022, con 47 casos registrados, aunque disminuyeron a 45 en 2023.

Lesiones personales: Han disminuido progresivamente desde 2019, con un total acumulado de 27 casos en este período.

Violaciones sexuales: Su incidencia ha oscilado ligeramente, alcanzando un total de 20 casos.

La mayor cantidad de casos ocurrió en Tolé cabecera, seguido de Bella Vista y otros corregimientos como Veladero y Quebrada de Piedra.

En cuanto a el delito de homicidio los datos del Ministerio Público muestran que en la provincia de Chiriquí se han registrado un total de 16 homicidios en lo que va del 2024, lo que representa un aumento del 14 % en comparación con los 14 casos reportados en el mismo período del año anterior. Aunque los registros específicos para el distrito de Tolé no se detallaron en los reportes revisados, el incremento refleja una tendencia general en la provincia que afecta distintas áreas, incluyendo Tolé.



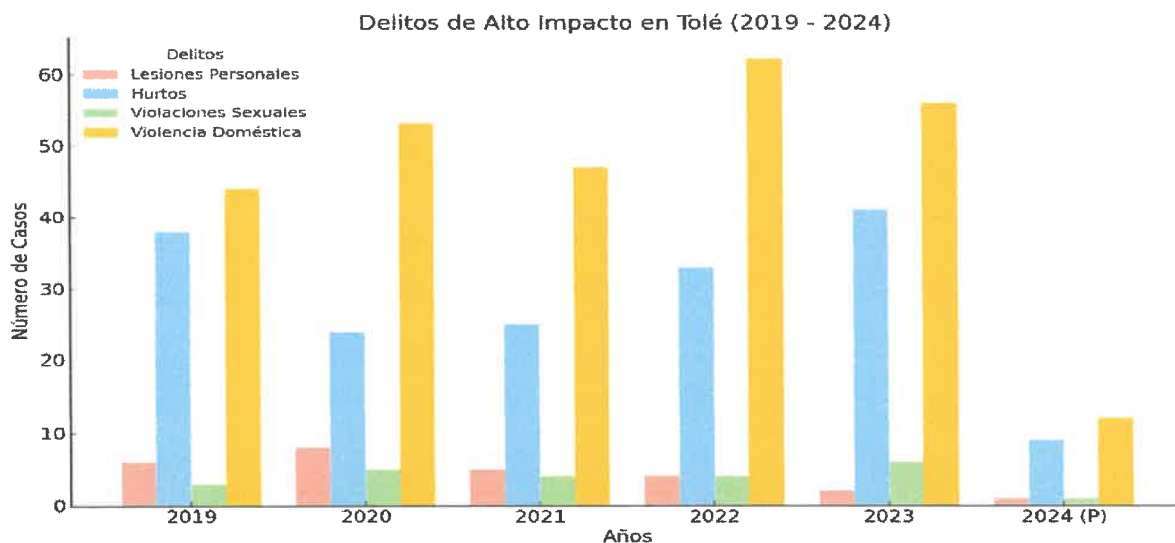
TOLÉ, TIERRA DE HOMBRES Y MUJERES TRABAJADORES.

CUADRO 9. DELITOS DE ALTO IMPACTO EN EL DISTRITO DE TOLÉ

Delitos en Tole	2019	2020	2021	2022	2023	mar-24	Total
Lesiones Personales	9	6	5	3	3	1	27
Hurtos	33	21	22	47	45	2	170
Violaciones Sexuales	3	3	5	6	3	0	20
Violencia Doméstica	33	45	48	49	40	5	220
Total General	78	75	80	105	91	8	437

Fuente: Sistema Integrado de Estadísticas Criminales (SIEC), 2024.

GRAFICA 4. DELITOS DE ALTO IMPACTO EN EL DISTRITO DE TOLÉ. AÑOS: 2019-2024



Fuente: Sistema Integrado de Estadísticas Criminales. SIEC, 2024.

Síntesis

Tomando en cuenta los datos anteriores y comparando con datos más recientes podemos observar los siguiente:

- Migración de la población joven: La migración hacia ciudades más grandes persiste debido a la falta de oportunidades locales, especialmente para los jóvenes en busca de educación universitaria y empleos mejor remunerados. No obstante, el turismo rural y artesanal se está promoviendo como una posible fuente de empleo para jóvenes en el Distrito.



TOLÉ, TIERRA DE HOMBRES Y MUJERES TRABAJADORES.

- **Niveles de escolaridad:** La falta de una extensión universitaria y carreras técnicas locales sigue siendo una barrera. Un proyecto para una biblioteca virtual y mejoras en infraestructura educativa se ha planteado, pero su implementación está pendiente.
- **Infraestructura de salud:** Aunque existen unidades básicas de salud, hay carencias significativas de personal médico, especialistas, medicamentos y equipos. Estas limitaciones siguen siendo un desafío para atender adecuadamente a la población.
- **Pobreza y vivienda:** Tolé continúa enfrentando una alta incidencia de pobreza multidimensional, aunque iniciativas de turismo rural buscan mejorar los ingresos de las comunidades.
- **En cuanto al acceso a servicios básicos,** se reportan deficiencias significativas en el acceso al agua potable, y muchas viviendas siguen utilizando letrinas como método de saneamiento. Tomando en cuenta datos del último censo en 2023, en Tolé un 21.08% carece de agua potable, un 7.26% utiliza letrinas y un 21.37% de las viviendas en Tolé carece de luz eléctrica.
- **Recreación y deporte:** Las infraestructuras recreativas y deportivas son escasas y presentan altos niveles de deterioro. Esto limita las opciones de esparcimiento y desarrollo comunitario en el distrito
- **Infraestructuras comunitarias:** Algunas comunidades aún no cuentan con ranchos o casas comunales, lo cual afecta la organización local y el desarrollo de actividades comunitarias. Muchas de estas infraestructuras están deterioradas.



TOLÉ, TIERRA DE HOMBRES Y MUJERES TRABAJADORES.

2.3.3. Dimensión Económica

Población Económicamente Activa

Según los resultados finales del Censo de Población y Vivienda 2023, la población de 10 años y más del Distrito de Tolé alcanzaba los 10,609 habitantes, de los cuales 3,436 constituían la población económicamente activa (PEA), es decir, las personas que aportaban la mano de obra disponible para producir bienes y servicios económicos en el distrito, con una tasa de participación o actividad del 29.1% del total de la población de 10 años y más de edad.

En cuanto a la distribución por género, los hombres representaban el 68.7% del total de la población económicamente activa y las mujeres el 31.3%. Esto representa un cambio con respecto al censo de 2010, cuando los hombres constituían el 76.8% de la PEA y las mujeres el 23.1%, reflejando un aumento en la participación femenina dentro de la población económicamente activa del Distrito.

Empleo

El porcentaje de la población económicamente activa en condición de ocupada en el distrito de Tolé según el Censo 2023 era del 90% del total (3,088 personas ocupadas). De estas, 68% eran hombres y el 31.3% mujeres. La mayoría de la población ocupada reportó estar activa en trabajos agropecuarios, representando un total de 931 personas, lo que evidencia la importancia del sector primario en la economía local.

En comparación con el Censo de 2010, donde la población ocupada representaba el 89.2% de la PEA, se observa un leve aumento en este porcentaje (0.08 puntos porcentuales). Sin embargo, la participación femenina ha aumentado significativamente, pasando del 22.8% en 2010 al 31.3% en 2023, lo que refleja un cambio positivo hacia una mayor incorporación de las mujeres en actividades económicas. Asimismo, la proporción de hombres ocupados disminuyó del 77.1% en 2010 al 68.7% en 2023.

En términos absolutos, la población ocupada total aumentó en 496 personas (de 2,592 en 2010 a 3,088 en 2023), lo que refleja un ligero crecimiento en la actividad laboral del Distrito durante el período evaluado.



TOLÉ, TIERRA DE HOMBRES Y MUJERES TRABAJADORES.

CUADRO 10. POBLACION DE 10 AÑOS Y MÁS POR CONDICIÓN DE ACTIVIDAD SEGÚN LOS CENSOS 2010 Y CENSO 2023

Corregimiento / año	Población de 10 y más de edad, por condición de actividad					Tasa de actividad %
	Total	Económicamente activa		No económicamente activa		
		Total	Ocupada			Desocupada
2010	9,050	2,907	2,592	315	6,143	32.1
Tolé Cabecera	2,650	1100	964	136	1,550	41.5
Bella Vista	531	141	131	10	390	26.6
Cerro Viejo	1,288	330	302	28	958	25.6
El Cristo	1,010	181	169	12	829	17.9
Justo F. Palacios	447	148	142	6	299	33.1
Potrero de Caña	665	189	178	11	476	28.4
Lajas de Tolé	236	79	72	7	157	33.5
Quebrada de Piedra	855	321	298	23	534	37.5
Veladero	1,368	418	336	82	950	30.6
Corregimiento / año	Población de 10 y más de edad, por condición de actividad					Tasa de actividad %
	Total	Económicamente activa (PEA)		No económicamente activa		
		Total	Ocupada			Desocupada
2023	10,609	3,436	3,088	348	7,173	32.41
Tolé Cabecera	2,860	1,264	1,056	208	1,596	44.16
Bella Vista	632	147	130	17	485	23.26
Cerro Viejo	1,654	475	449	26	1,179	28.70
El Cristo	1,469	297	266	31	1,172	20.21
Justo Fidel Palacios	610	143	136	6	467	23.44
Potrero de Caña	626	168	151	17	458	26.80
Lajas de Tolé	358	114	113	1	244	31.84
Quebrada de Piedra	871	303	291	12	568	34.80
Veladero	1,529	525	495	30	1,004	34.33

Fuente: INEC, Censo de Población y Vivienda, 2010 y 2023.

Desempleo

La población desocupada en el distrito de Tolé sumaba 348 personas, es decir el 10.1% del total de la población económicamente activa; de los cuales, 220 habitantes trabajaban antes, pero estaban cesantes; mientras que 95 nunca trabajaron antes.

La población no económicamente activa en el 2023, era del 51.5% (7,173 personas); de las cuales, el más alto porcentaje estaba representado por las mujeres, con un 59.9%, mientras que los hombres constituían el 40.1% restante.



TOLÉ, TIERRA DE HOMBRES Y MUJERES TRABAJADORES.

Economía Informal

En cuanto a los datos de personas ocupadas en actividades informales, se resalta que a nivel provincial asciende a 54%¹. Esto implica condiciones laborales inseguras, bajos salarios, falta de beneficios sociales (precariedad del empleo).

Por otro lado, según los registros de Tesorería Municipal en el Distrito existen 14 puestos de buhonerías en el Distrito.

Ingreso Por Hogar

La mediana de Ingreso Mensual del Hogar a nivel del distrito de Tolé es de B/.250, el más bajo de la Provincia. Los corregimientos que presentan menor ingreso mensual por hogar son Bella Vista (B/.148), Potrero de Caña (B/.166), El Cristo con B/.190 y Justo Fidel Palacios con B/.195. A su vez, el corregimiento Tolé cabecera muestra un ingreso mensual por hogar de B.464.

Ocupados por Categorías de Actividades Económicas

La actividad económica que más empleo genera es Agricultura, ganadería, caza, silvicultura, pesca y actividades conexas con el 28.9% del total de los ocupados, seguida de la actividad Comercio al por Mayor y Menos (14.2%), Enseñanza (12.5%), Construcción con el 9.2%.

El Censo 2023 no presenta los datos empleo informal a nivel de Distrito.



TOLÉ, TIERRA DE HOMBRES Y MUJERES TRABAJADORES.

CUADRO 11. ACTIVIDADES ECONÓMICAS

ACTIVIDAD ECONÓMICA	Ocupados	%
Agricultura, ganadería, caza, silvicultura, pesca y actividades de servicios conexas	971	28.9%
Explotación de minas y canteras	7	0.2%
Industrias Manufactureras	149	4.4%
Suministro de electricidad, gas, vapor y aire acondicionado	11	0.3%
Suministro de agua; alcantarillado, gestión de desechos y actividades de saneamiento	8	0.2%
Construcción	308	9.2%
Comercio al por mayor y al por menor (Incluye Zonas Francas); reparación de los vehículos de motor y motocicletas	478	14.2%
Transporte, almacenamiento y correo	174	5.2%
Hoteles y Restaurantes	124	3.7%
Información y comunicación	7	0.2%
Actividades financieras y de seguros	12	0.4%
Actividades inmobiliarias	2	0.1%
Actividades profesionales, científicas y técnicas	22	0.7%
Actividades administrativas y servicios de apoyo	110	3.3%
Administración pública y defensa; planes de seguridad social de afiliación obligatoria	285	8.5%
Enseñanza	419	12.5%
Servicios sociales y relacionados con la Salud humana	59	1.8%
Artes, entretenimiento y creatividad	24	0.7%
Otras actividades de servicio	60	1.8%
Actividades de los hogares en calidad de empleadores, actividades indiferenciadas de producción de bienes y servicios de los hogares para uso propio	113	3.4%
Actividades de organizaciones y órganos extraterritoriales	18	0.5%

Principales actividades económicas

Actividades pecuarias y agrícolas

La principal actividad pecuaria que se desarrolla en el Distrito, es la cría de ganado vacuno seguida de ganado para ceba (19%) y ganado de cría (73.4%). también se destaca las explotaciones de ganado porcino.

La producción de forrajes para actividad ganadera juega un papel importante en la economía del distrito de Tolé, dichas exportaciones se concentran en los corregimientos de Tolé Cabecera, Quebrada de Piedra y Lajas de Tolé; y El Cristo.



TOLÉ, TIERRA DE HOMBRES Y MUJERES TRABAJADORES.

Según el Informe de Avance Anual Agrícola del Ministerio de Desarrollo Agropecuario correspondiente al año agrícola 2023-2024, se les da asistencia a 10 productores con 355 hectáreas. Los tres rubros destacados; arroz con una producción de 17,000 quintales, frijol vigna, 1,850 quintales y café. Además, se produce maíz, pepino, ají criollo, yuca, ñame, otoo, limón persa, naranjas y aguacates.

Actividades comerciales

De acuerdo con el Directorio de empresas del INEC al año 2022, existía en el Distrito 221 establecimientos comerciales de los cuales, 132 correspondía a la actividad Venta al por mayor y menor.

Suministro de electricidad

La producción de energía hidroeléctrica del país se sustenta en la Hidroeléctrica Barro Blanco, la cual beneficia a este Distrito de varias maneras: Genera empleos directos, produce energía para hogares, contribuye al desarrollo de las comunidades aledañas.

Cabe señalar que el Proyecto Barro Blanco se comprometió a crear un fideicomiso para el desarrollo de las comunidades, el cual incluye lo siguiente:

- Fomento de actividades agrícolas, pecuarias, forestales, ecoturísticas y artesanales.
- Formación de capital humano.
- Electrificación rural.
- Se comprometió a que el 50% del personal fuera indígena, de la Comarca Ngäbe-Buglé y campesinos.

Este impactante proyecto, produce energía limpia por ser el origen hidráulica y este no causa, estrictamente, ningún desecho o residuo contaminante al medio ambiente. Con la puesta en funcionamiento de la Central Hidroeléctrica de Barro Blanco se podrá suministrar energía eléctrica a un total de 67,000 habitantes.

Industria Manufacturera

Producción Artesanal: En cuanto a la producción artesanal el Distrito de Tolé, se ha identificado por sus famosas chaquiras y confección de vestimentas de los Ngäbe llamadas Naguas, las que se pueden observar y adquirir en los ranchos o enramadas ubicadas en la entrada hacia el centro comercial del distrito y en las orillas de la carretera Panamericana.



TOLÉ, TIERRA DE HOMBRES Y MUJERES TRABAJADORES.

Según el Directorio de establecimientos del INEC, al año 2022 había 11 establecimientos dedicados a la talabartería, fabricación de calzado (cutarras), tapicerías, panaderías, procesamiento de productos cárnicos.

Turismo

El Distrito de Tolé posee atractivos para el desarrollo turístico tanto de montaña como en sus playas. A pocos kilómetros de la Carretera Panamericana (CPA), hacia la zona de la costa del mar Pacífico de este Distrito, se han construido unas atractivas instalaciones a fin de desarrollar el turismo enfocado hacia la pesca deportiva. El lugar está situado en una colina y dispone de servicios de hospedaje con cabañas que ofrecen un buen ambiente. También posee un restaurante exclusivo de mariscos; un original bar dentro de una piscina con una pequeña caída de agua asemejando una cascada que tiene acceso a un jacuzzi. Desde esta localidad la mirada hacia la bahía es impresionante.

En lo referente a la actividad de la pesca deportiva, que por sí sola es el plato fuerte de esta zona, dispone de lanchas especialmente equipadas para desarrollarla.

Algunos de los peces más atractivos para desarrollar esta pesca deportiva, los cuales se encuentran en la zona, son: amber-jack, barracuda, atún, marlín azul y negro, cubera, dorado, roster fish y el wahoo, entre otros.

El paquete turístico incluye hospedaje en ciudad de Panamá, traslado aéreo a David y de inmediato vía terrestre al corregimiento Quebrada de Piedra.

Además, posee lugares con gran potencial turístico (las costas y manglares de Quebrada de Piedra, pozos termales de Villa La Fuente, las cuevas de Veladero, el mirador del Común).

Síntesis

El distrito de Tolé, ubicado en la provincia de Chiriquí, Panamá, presenta desafíos significativos en dimensiones sociales clave como educación, salud, vivienda, pobreza y distribución de la población económicamente activa por sexo. A continuación, se detallan los aspectos más relevantes:

Educación: En 2010, la tasa de analfabetismo en Tolé era del 7.4%, superior al promedio provincial de 5.1%.

Salud: Tolé cuenta con 6 corregimientos identificados en la Estrategia Plan Colmena, que incluyen El Cristo, Potrero de Caña y Justo Fidel Palacios. Estos corregimientos presentan



TOLÉ, TIERRA DE HOMBRES Y MUJERES TRABAJADORES.

altos índices de pobreza multidimensional, lo que indica la necesidad de mejorar el acceso y la calidad de los servicios de salud en la región.

Vivienda: Según datos de 2010, en Tolé, el 15.2% de las viviendas carecían de acceso a agua potable, y el 10.3% no disponían de servicio sanitario, cifras superiores al promedio provincial.

Pobreza: En 2018, el índice de pobreza multidimensional en Chiriquí era de 0.045, con una incidencia del 11.9% de la población en pobreza multidimensional. Los corregimientos de Tolé, como El Cristo, Potrero de Caña y Justo Fidel Palacios, presentaron altos índices de pobreza multidimensional, indicando una necesidad urgente de intervenciones focalizadas en estas áreas.

Población Económicamente Activa por Sexo: Los datos específicos sobre la distribución de la población económicamente activa por sexo en Tolé para 2023 no están disponibles en las fuentes consultadas. Sin embargo, es importante destacar que la participación laboral y las oportunidades económicas pueden variar según el género, y es esencial considerar estos aspectos en el diseño de políticas públicas para promover la equidad de género en el ámbito laboral.



TOLÉ, TIERRA DE HOMBRES Y MUJERES TRABAJADORES.

2.3.4 Dimensión Urbana y Semiurbana

Lugares poblados Urbanos

El área Urbana del Distrito de Tolé, se circunscribe a la comunidad y/o localidad de Tolé, en el corregimiento de Tolé – Cabecera, el cual ha venido desarrollándose de forma desorganizada y sin ningún tipo de planificación, ya que El Municipio no cuenta con un Plan de Ordenamiento Territorial. Cabe destacar que, en la comunidad de Tolé, no existen barriadas emergentes, invasiones, ni asentamientos espontáneos de población.

La comunidad de Tolé cuenta con una población 15,000 y 17,000 personas según datos estadísticos del censo de población y vivienda de 2,023. Esta comunidad cumple con los parámetros establecidos por el instituto Nacional de Estadísticas y Censo de Panamá, para las localidades Urbanas, ya que concentra más de 1,500 habitantes además desde el punto de vista territorial, partiendo de un núcleo central, la comunidad presenta continuidad física en todas las direcciones hasta ser interrumpidas por terrenos agrícolas.

Dinámica Urbana

En lo que respecta a la educación Pública, en el área urbana de Tolé, funciona El Colegio Comercial de Tolé, que ofrece las modalidades de Pre – media y Media; la escuela Santiago Bolaños que ofrece las modalidades de preescolar y primaria; el centro Preescolar Chispita del Saber.

En el área urbana de Tolé se encuentra el único Centro de Salud que presta los servicios de atención primaria a nivel del Distrito, el cual se ha quedado pequeño en infraestructura, personal, equipamiento, para atender la creciente demanda de servicio de salud por la población.

En el área Urbana de Tolé, funcionan las siguientes entidades públicas, Caja de Ahorros, MIDA, Tribunal Electoral, Órgano Judicial, oficinas del 911, Planta potabilizadora del IDAAN.

La población que habita en la comunidad de Tolé tiene servicio de luz eléctrica, y luminarias (sobre todo en las comunidades de Tolé Cabecera, Portugal, y Pueblo Viejo), acueducto público del IDAAN, trazado de calles, varias de ellas pavimentadas, y con aceras, sin embargo, existen sectores que no cuentan con luminarias, ni aceras peatonales, y las calles internas se encuentran en condiciones regulares. Se brinda el servicio de recolección de desechos sólidos por parte de la alcaldía una vez por semana en un camión con equipo de compactación donado por la AAUD y un pick up de 2 toneladas.

Aunque la actividad comercial no es muy diversificada, en la comunidad de Tolé, se concentran la mayor parte de los establecimientos de comercio al por mayor y al por menor, que opera en el Distrito, como es el caso de las abarroterías, para ventas al por menor de alimentos; mini súper, panadería, almacenes, talleres de mantenimiento y reparación de



TOLÉ, TIERRA DE HOMBRES Y MUJERES TRABAJADORES.

vehículos motorizados, farmacias, carnicería, restaurantes y negocios para la venta de insumos agropecuarios.

Entre las organizaciones sociales presentes, se destaca la asociación de Educadores, Comité de Salud, Patronato de la Feria de San José de Tolé, Centro Misionero Jesús Obrero.

Existen dos parques infantiles, un gimnasio, una cancha sintética, una cancha techada, una cancha de baloncesto, y la plaza de Portugal donde se realiza la feria de San José de Tolé.

Legislación y Normativas

En el Municipio de Tolé no existe Plan de Ordenamiento Territorial; Tampoco cuenta con normativas en lo que respecta a la construcción de edificaciones y zonificación de lugares de riesgo en materia de desastres naturales, sin embargo, el Municipio presenta algunos controles referentes a mantener la servidumbre pública.

Transporte

Existen dentro del poblado de Tolé seis rutas de transporte público las cuales se comunican en las siguientes rutas: David-Tolé, Tolé-Vigüí y Tolé – Chichica, Tolé - Culebra – Potrero de Caña, Transporte David- Panamá. La concesionaria responsable de la ruta Tolé – David es la UTROCHI (Unión de Transportistas de Oriente Chiricano, S.A.).

Transporte Público: En el distrito de Tolé existen las siguientes rutas:

Tolé – Lajas de Tolé- Guabino, Tolé - Quebrada de Piedra – Nata, Tolé – Chichica, Tolé – David, Tolé – Santiago, y una parada en la ruta David – Panamá.

En lo que se refiere a infraestructuras de transporte marítimo Puerto, Muelles y Atracaderos: El distrito de Tolé cuenta con un muelle del Servicio Nacional Aeronaval (SENAN) ubicado en el corregimiento de Quebrada de Piedra, y el muelle de Chad Marquis y el atracadero de Yurré que se ubica en Quebrada de Piedra, además de los lugares de atraco utilizado por los pescadores, no existe estadística de esta actividad. En el Distrito se cuenta con el matadero municipal de Tolé al cual se le realizan mejoramientos.

Electricidad

El **Proyecto Hidroeléctrico Barro Blanco** se encuentra en el distrito de Tolé, Chiriquí, y comenzó a operar en **2016**. Es una de las hidroeléctricas más controversiales en Panamá debido a su impacto en las comunidades indígenas Ngäbe-Buglé.

Datos clave sobre la Hidroeléctrica Barro Blanco:

- **Ubicación:** Río Tabasará, distrito de Tolé, Chiriquí.
- **Capacidad:** Aproximadamente **28.85 megavatios (MW)**.
- **Inicio de operaciones:** 2016.



TOLÉ, TIERRA DE HOMBRES Y MUJERES TRABAJADORES.

- **Empresa operadora: GENISA (Generadora del Istmo, S.A.)**, aunque ha habido cambios en su administración.
- **Impacto:** Ha generado conflictos con comunidades indígenas Ngäbe-Buglé debido a la inundación de tierras ancestrales. Forma parte del **Sistema Interconectado Nacional (SIN)**, aportando energía renovable al país.

A pesar de su contribución al sistema eléctrico, **Barro Blanco ha sido un proyecto polémico** debido a las protestas y reclamos por parte de grupos indígenas, que argumentan que la hidroeléctrica ha afectado sus tierras y su forma de vida.

Conectividad a Internet

El acceso a internet se ha convertido en una necesidad básica, pues permite a las personas y las empresas acceder a información, comunicarse, colaborar y participar en la economía global de manera más eficiente. Además, facilita el acceso a educación, servicios médicos y financieros.

En el Distrito de Tolé, la disponibilidad de servicios de internet, televisión por cable y telefonía fija varía según la ubicación específica dentro del Distrito, sin embargo, en la Alcaldía se tiene el servicio de Internet para todos; por parte de las empresas privadas, se tiene cobertura de internet en el poblado de Tolé Cabecera.

A continuación, se presentan algunos proveedores de servicios que operan en la región:

Tigo Panamá: Ofrece servicios de internet móvil 4G LTE y televisión digital.

Más Móvil Panamá: Proporciona servicios de telefonía móvil, fibra óptica, TV, y energía.

InterFast Panamá: Brinda servicios de internet de alta velocidad y telefonía fija por fibra óptica para negocios y residencias.

Solutek Informática: Ofrece servicios de distribución y soporte para redes, incluyendo cables de alimentación y otros componentes tecnológicos. Aunque no proporcionan directamente servicios de internet o telefonía, pueden ser útiles para necesidades tecnológicas específicas en la región.

Infraestructura comunitaria y de esparcimiento

En el Distrito de Tolé, las infraestructuras comunitarias han tenido algunos cambios recientes según informes del municipio y otras fuentes. Aquí un resumen actualizado comparando con los datos 2017:



TOLÉ, TIERRA DE HOMBRES Y MUJERES TRABAJADORES.

- **Tolé Cabecera Antes (2017):** Contaba con 7 parques infantiles, 7 infraestructuras deportivas, una biblioteca pública, una infoplaza, una terminal de transporte con 6 rutas, un gimnasio, 7 iglesias y dos cementerios.

Actualización: En 2023, se han invertido en la mejora de parques infantiles y el mantenimiento de la biblioteca. Además, se reportó la creación de nuevas áreas recreativas cerca de comunidades principales y la instalación de más luminarias en puntos clave del corregimiento.

- **Bella Vista Antes:** 2 infraestructuras deportivas, una casa comunal, luminarias en comunidades específicas y un subcentro de salud.

Actualización: Se han implementado programas de mejora de las infraestructuras deportivas y se trabaja en la rehabilitación de áreas comunales como parte del programa gubernamental de fortalecimiento de comunidades rurales.

- **Cerro Viejo Antes:** Un parque infantil, una plaza deportiva y una casa comunal.

Actualización: Continúa con problemas en el mantenimiento del parque infantil, pero se han reportado avances en la instalación de nuevas luminarias y una cancha deportiva cubierta en desarrollo.

- **Otros corregimientos (El Cristo, Justo Fidel Palacios, Potrero de Caña, Lajas de Tolé, Quebrada de Piedra, Veladero) Antes:** Variaban entre 1-2 parques infantiles, pequeñas plazas deportivas, casas comunales y luminarias.

Actualización: Se observa mayor atención en corregimientos como Veladero y Quebrada de Piedra, donde se ha invertido en la construcción de infraestructuras deportivas más modernas y casetas de espera en áreas rurales.

En el Distrito de Tolé, las infraestructuras religiosas incluyen un número significativo de iglesias activas. Según los registros recientes del municipio, destacan dos principales instituciones religiosas que centralizan las actividades espirituales y comunitarias:

La Parroquia de San José de Tolé, que abarca todos los corregimientos del Distrito y también incluye áreas de la Comarca Ngöbe-Buglé. Este templo, de estilo neocolonial, es un punto clave en la organización religiosa local.

El Centro Misional Jesús Obrero, que gestiona diversas capillas y misiones dentro del distrito y zonas circundantes. Además, las iglesias están distribuidas en cada corregimiento,



TOLÉ, TIERRA DE HOMBRES Y MUJERES TRABAJADORES.

con un promedio de cinco a ocho instituciones religiosas en varias comunidades principales como Bella Vista, Quebrada de Piedra y Tolé Cabecera, entre otras. En total, el Distrito cuenta con al menos 25 iglesias operativas, incluyendo diversas denominaciones religiosas, según el registro municipal actualizado.

Red vial

El Distrito de Tolé, ubicado en la provincia de Chiriquí, cuenta con una red vial compuesta por carreteras principales, caminos secundarios y rutas rurales que conectan comunidades dentro del distrito y con otras regiones de Panamá.

Carretera Panamericana

- Es la vía más importante del distrito, atravesando Tolé y conectándolo con David (al oeste) y Santiago de Veraguas (al este).
- Tramo en buen estado, pero con necesidad de mantenimiento en algunas áreas.
- Soporta tráfico pesado, incluyendo transporte de mercancías y vehículos de larga distancia.

Vías secundarias y caminos rurales

- **Vías que conectan con corregimientos y comunidades rurales**, muchas de las cuales están en proceso de rehabilitación.
- Existen caminos de tierra y grava que requieren mantenimiento constante, especialmente en temporada de lluvias.
- Algunas carreteras están en proyectos de asfaltado y mejora por parte del **Ministerio de Obras Públicas (MOP)**.

Estado de la Infraestructura Vial

- ❖ **Carreteras pavimentadas:** En las zonas urbanas y en la Panamericana, en condiciones aceptables.
- ❖ **Caminos rurales:** Muchas rutas aún son de tierra o ripio, lo que dificulta el acceso en invierno.
- ❖ **Puentes y drenajes:** Algunas estructuras requieren mantenimiento, especialmente en áreas cercanas a ríos.

Síntesis

El Distrito de Tolé, ubicado en la **provincia de Chiriquí**, es una zona de características **semiurbanas y rurales**, con un crecimiento poblacional moderado y una economía basada principalmente en la **agricultura y ganadería**.



TOLÉ, TIERRA DE HOMBRES Y MUJERES TRABAJADORES.

Lugares Poblados Urbanos y Semiurbanos

- ❖ **Cabecera distrital:** Tolé (principal centro urbano y administrativo).
- ❖ **Corregimientos con mayor población:** Tolé, El Cristo, Bella Vista, Potrero de Caña, entre otros.
- ❖ **Población mixta:** Cuenta con una mezcla de **zonas semiurbanas** y comunidades rurales, algunas de ellas habitadas por pueblos indígenas Ngäbe-Buglé.

Transporte y Conectividad

- **Red vial principal:** La **Carretera Panamericana** atraviesa el Distrito y es su vía de conexión más importante.
- **Caminos secundarios:** Conectan comunidades rurales con centros de comercio y servicios, aunque algunos están en mal estado o sin pavimentar.

Transporte público:

- Servicio de buses y taxis, aunque con menor frecuencia en zonas rurales.
- Rutas de buses que conectan Tolé con **David, Santiago y la comarca Ngäbe-Buglé**.

Electricidad y Servicios Básicos

- **Suministro eléctrico:** Proporcionado por **Naturgy Panamá**, con cobertura en la mayoría del Distrito.
- **Energía hidroeléctrica:** Tolé alberga el **Proyecto Hidroeléctrico Barro Blanco**, operando desde 2016.
- **Agua potable y saneamiento:** Existen limitaciones en algunas áreas rurales, donde aún se utilizan pozos y sistemas comunitarios.

Infraestructura y Red Vial

- **Carreteras principales:** La **Panamericana** está en buen estado, pero los caminos secundarios necesitan mantenimiento constante.
- **Caminos rurales:** Algunos siguen sin pavimentar y se ven afectados por las lluvias, dificultando el acceso a comunidades alejadas.
- **Proyectos en desarrollo:** El **Ministerio de Obras Públicas (MOP)** ha impulsado mejoras en caminos rurales y vías de acceso a zonas agrícolas.

Conectividad Digital

Cobertura de telecomunicaciones: Hay señal de telefonía móvil en la mayor parte del distrito y el acceso a internet **en mayor medida en áreas urbanas y semiurbanas**, en las zonas rurales es limitado.



TOLÉ, TIERRA DE HOMBRES Y MUJERES TRABAJADORES.

Tolé es un Distrito con **infraestructura básica en desarrollo**, con mejoras en transporte, electricidad y telecomunicaciones. Sin embargo, persisten desafíos en la **red vial rural, acceso a servicios básicos y conectividad digital**, especialmente en comunidades más alejadas.

Potencialidades productivas

Las potencialidades productivas del Distrito de Tolé, surgen de la interrelación de las fortalezas y oportunidades identificadas en cada dimensión relacionada con el desarrollo humano y crecimiento económico.

El Distrito de Tolé, tiene varias características geográficas, culturales y económicas que le otorgan un importante potencial productivo. Este potencial se deriva de sus recursos naturales, su clima diverso y su geografía montañosa y fértil.

Potencialidades productivas más destacadas del Distrito de Tolé:

- **Agricultura:** La agricultura es una de las actividades más destacadas en el Distrito de Tolé, se destaca por la producción de **arroz, café y frijoles**, cultivos básicos que son fundamentales para la economía local, especialmente en los corregimientos de (Justo Fidel Palacios, Potrero de Caña, Tolé Cabecera, Bella Vista). La producción de **arroz** es significativa, con tierras fértiles y sistemas de riego que permiten una buena cosecha, cultivos de **maíz y frijoles** son comunes en la región, principalmente para consumo local y regional.
- **Ganadería y Productos Derivados:** La ganadería bovina es una de las principales actividades económicas del distrito, tanto para la producción de **carne** como de **leche**. El terreno y el clima favorecen la cría de ganado, y existen granjas lecheras en varios corregimientos (Justo Fidel Palacios, El Cristo, Potrero de Caña, Veladero, Quebrada de Piedra, Tolé Cabecera, Bella Vista, Cerro Viejo). La ganadería también incluye la producción de pollo y huevos, lo que contribuye al abastecimiento local y regional.
- **Pesca:** El Distrito de Tolé cuenta con varios cuerpos de agua, como ríos y lagunas, que permiten la **pesca** de diversas especies, especialmente en los corregimientos cercanos a los cuerpos de agua (Tolé Cabecera, Quebrada de Piedra). Esto incluye tanto pesca de agua dulce como pesca de truchas en zonas de montaña.
- **Turismo Rural y Ecoturismo:** La belleza natural de Tolé, con sus montañas, bosques, ríos y parques naturales, es un gran atractivo para el ecoturismo y el turismo rural. Corregimientos como (Veladero, El Cristo y Bella Vista), tienen gran potencial para atraer a turistas interesados en actividades como el senderismo, observación de aves y visitas a fincas de café o ganaderías. La biodiversidad y la tranquilidad del área también lo hacen ideal para el ecoturismo.



TOLÉ, TIERRA DE HOMBRES Y MUJERES TRABAJADORES.

- **Artesanía Local:** La producción de artesanías es otra actividad destacada, especialmente en los corregimientos más rurales. Esto incluye la elaboración de productos como cestas, molas, vestidos autóctonos, sombreros, artículos de cuero, chaquiras y tejidos tradicionales que pueden ser vendidos tanto localmente como a turistas.

CUADRO 12. MATRIZ DE POTENCIALIDADES PRODUCTIVAS DEL DISTRITO DE TOLÉ

Corregimiento	Potencialidad	Actividad específica	Actores	Objetivo	Beneficiarios	Fuente de información
Distrital	Agricultura y Cultivos de Alto Rendimiento	Agricultura y Cultivos de Alto Rendimiento	Sector privado	Aumentar productividad e ingresos	Población del Distrito	Depto. Planificación Municipio de Tolé y FODA de los talleres
Distrital	Ganadería y Productos Derivados	Ganadería Bovina.	Gobiernos Locales- Empresas Privadas	Expandir producción	Población del Distrito	
Tolé Cabecera, Quebrada de Piedra	Pesca	Pesca Artesanal	Sector Privado	Aumentar el empleo	Población del Distrito	
Veladero, El Cristo, Bella Vista	Desarrollo Turístico	Turismo Rural y Ecoturismo.	Gobierno Locales	Aumentar el empleo e ingresos municipal	Población del Distrito	

El Distrito de Tolé tiene una gran diversidad de potencialidades productivas que incluyen la agricultura en cultivos como arroz, maíz y frijoles), la ganadería, y en menor medida la pesca y el ecoturismo. La combinación de su clima y recursos naturales favorece una agricultura variada, mientras que la ganadería se mantiene como un pilar importante de la economía del Distrito.



TOLÉ, TIERRA DE HOMBRES Y MUJERES TRABAJADORES.

2.4 Identificación de los principales problemas por dimensión

Dimensión: Físico – Ambiental

Corregimiento	Problemática o Necesidades	Alternativas de Solución	Observación
Justo Fidel Palacios- El Cristo-Potrero de Caña.	Deforestación de cuencas	Realizar campañas de sensibilización sobre la importancia de las cuencas hidrográficas, la protección de los bosques y las fuentes de agua. La participación de las comunidades locales es clave para lograr un cambio de mentalidad.	Impartir capacitaciones a la población sobre técnicas de manejo sostenible de la tierra que ayuden a prevenir la deforestación, mejorar la productividad y conservar los recursos naturales.
Justo Fidel Palacios- El Cristo- Quebrada de Piedra- Lajas de Tolé.	Tratamiento de la basura (Clasificación)	Fomentar la separación y recolección de materiales reciclables, como papel, vidrio, plástico y metales.	Esto permite que los residuos se reutilicen en la producción de nuevos productos, reduciendo la demanda de recursos naturales.
Potrero de Caña	Contaminación Ambiental (Quema de Basura en Fincas)	Implementar programas de educación ambiental en la conservación del medio ambiente y concientizar a la población de no contaminar el medio ambiente, aguas de los ríos y bosques	Fomentar el uso de prácticas agrícolas orgánicas, que prescindan del uso de químicos sintéticos y utilizan fertilizantes naturales (como estiércol, compost o abonos verdes) y pesticidas biológicos (como extractos de plantas o microorganismos beneficiosos).
	Contaminación con Químicos (Fumigación Agroquímicos)		
Quebrada de Piedra- Lajas de Tolé.	Gestión de Riesgo y desastres	Desarrollar y actualizar planes de emergencia y contingencia a nivel local. Estos planes deben ser conocidos y practicados por la población y las autoridades competentes.	Capacitar y equipar a equipos de rescate y ayuda humanitaria con recursos adecuados para actuar rápidamente en caso de desastre.



TOLÉ, TIERRA DE HOMBRES Y MUJERES TRABAJADORES.

Dimensión: Social – Salud.

Corregimiento	Problemática o Necesidades	Alternativas de Solución	Observación
Fidel Palacios- El Cristo-Potrero de Caña.	No cuentan con Ambulancia para el traslado de los enfermos.	Fondos públicos y privados: El financiamiento de la compra de una ambulancia puede provenir de contribuciones de empresas locales, fondos gubernamentales y donaciones. Además, se puede establecer una tarifa subsidiada para aquellos que no pueden pagar el servicio completo.	La ambulancia debe estar adaptada a las condiciones locales. Por ejemplo, en áreas rurales o de difícil acceso, las ambulancias deben ser vehículos 4x4, mientras que, en zonas urbanas, podrían ser más ligeras y rápidas.
Tolé Cabecera, Justo Fidel Palacios- El Cristo-Potrero de Caña, Quebrada de Piedra, Lajas de Tolé	Deficiente atención médica, ampliar el horario y equipamiento del Centro de Salud.	Dotar de equipos requeridos, mejorar la atención médica y equipar de mobiliario adecuado.	No cuentan con suficiente personal idóneo en las áreas de salud.
Tolé Cabecera, Justo Fidel Palacios- El Cristo-Potrero de Caña, Quebrada de Piedra, Lajas de Tolé	Inadecuado servicio de agua potable en la comunidad y centro de Salud,	Cambios y mejoras de las tuberías.	Se requiere dotar de equipo para mejorar el abastecimiento de agua.



TOLÉ, TIERRA DE HOMBRES Y MUJERES TRABAJADORES.

Dimensión: Social (Educación- Seguridad-Vivienda).

Corregimiento	Problemática o Necesidades	Alternativas de Solución	Observación
Quebrada de Piedra, lajas de Tolé, Justo Fidel Palacios.	Remodelación, construcción y mejoras de las infraestructuras de los centros educativos y canchas deportivas.	Remodelar y Mejorar la infraestructura y construir estructuras con dimensiones estándares.	Se requiere con urgencia nuevas aulas, para el funcionamiento de las mismas.
Tolé Cabecera	Construcción de Universidad	Buscar asociaciones con empresas privadas, organismos internacionales o inversores para financiar la construcción y operación de la universidad	Asegurarse de que la universidad sea accesible para todas las personas, incluyendo aquellas con discapacidad. Esto implica rampas, ascensores, puertas anchas, señalización adecuada y accesos fáciles a todas las instalaciones.
Potrero de Caña	Inadecuado desarrollo educativo, mejoras de Centros Educativos en diferentes corregimientos del distrito.	Construcción de Colegios y escuelas y dotar de equipo a los mismo.	Se necesitan con urgencia mejorar los Educativos en los corregimientos, en especial (el común)
Potrero de Caña	Implementar Vecinos Vigilantes y rondas policiales.	Realizar Rondas Policiales, Incluir a todos los sectores de la comunidad para crear la directiva de Vecinos Vigilantes con el apoyo de la policía y establecer reuniones periódicas para evaluar la situación de seguridad y tomar decisiones.	Facilitar las relaciones con las autoridades locales de la policía y otras entidades de seguridad.
El Cristo, Justo Fidel Palacios, Potrero de Caña,	Falta de Terreno para la adquisición de una vivienda.	Incrementar la oferta de viviendas a través de programas del gobierno y ofrecer subsídios a las familias con menos recursos para que puedan acceder a terrenos y viviendas.	Impulsar la construcción de viviendas de bajo costo a través de alianzas públicas-privadas.
El Cristo, Justo Fidel Palacios, Potrero de Caña,	Existe población carente de un lugar digno donde habitar	Establecer programas de soluciones habitacionales a familias en extrema pobreza.	



TOLÉ, TIERRA DE HOMBRES Y MUJERES TRABAJADORES.

Dimensión: Económica

Corregimiento	Problemática o Necesidades	Alternativas de Solución	Observación
El Cristo, Justo Fidel Palacios, Potrero de Caña, Veladero.	Requieren de Capital Semilla	Financiamiento inicial , que brinda el gobierno a través de diferentes Instituciones con programas que proporcionan para apoyar a emprendedores o pequeñas empresas, en su primera etapa de desarrollo.	Este fondo está diseñado para ayudar a financiar proyectos innovadores o ideas de negocio que, aunque tengan potencial, carecen de los recursos necesarios para iniciar o expandir sus actividades.
Justo Fidel Palacios, El Cristo, Bella Vista, Cerro Viejo.	Carencia de Desempleo	Fomentar programas de formación o educación técnica, para facilitar las oportunidades de empleo en sectores más variados o tecnológicos.	Esto evita la migración, de jóvenes y adultos a áreas urbanas, dejando una menor disponibilidad de mano de obra local, lo que puede contribuir a una tasa de desempleo más alta en la zona.
Potrero de Caña, Bella Vista,	Desarrollo del Turismo Local y promoverlo.	Ofrecer programas de formación en hospitalidad, guías turísticos, marketing turístico, gestión de empresas turísticas y ecoturismo.	Promover el turismo que sea respetuoso con el medio ambiente y que beneficie a la comunidad local, garantizando el crecimiento turístico no dañando el ecosistema ni la cultura, en conjunto con la Juntas Locales y Comunales, Empresas Privadas.
Potrero de Caña, Tole Cabecera	Falta de Ferias y locales para promover sus emprendimientos	Gestionar apoyos gubernamentales a través de incentivos para la organización de ferias locales, subsidios para los emprendedores o la creación de eventos en espacios públicos para que los emprendedores puedan exponer sin altos costos.	Establecer espacios temporales en parques, plazas u otros lugares públicos donde los emprendedores puedan exhibir sus productos sin necesidad de una gran inversión en infraestructura.



TOLÉ, TIERRA DE HOMBRES Y MUJERES TRABAJADORES.

Dimensión: Urbana – Semiurbana

Corregimiento	Problemática o Necesidades	Alternativas de Solución	Observación
Potrero de Caña, Bella Vista, Cerro Viejo, Tolé Cabecera.	Construcción y mejoramiento de calles, casetas, cunetas, aceras alcantarilladas.	Establecer alianzas con el gobierno y empresas privadas que estén dispuestas a invertir en la mejora de infraestructura, en particular en el desarrollo de casetas o en la gestión de alcantarillado .	Con Urgencia, se requiere construcción de calles en la comunidad El Retiro, El Común, Alto la Guinea, Santa Rosa.
Quebrada de Piedra, Lajas de Tolé	Ampliar la Junta Comunal	Mejorar o ampliar los espacios físicos donde se reúnen los miembros de la Junta Comunal y donde se realizan las asambleas y actividades. Esto incluye garantizar accesibilidad para personas con discapacidad, así como proveer equipamiento adecuado (sillas, mesas, sistemas de sonido, proyección de audiovisuales).	Fortalecer los lazos de colaboración con otras autoridades locales, para la construcción de nuevas infraestructuras y para garantizar que las necesidades de la comunidad sean atendidas de manera más integral y coordinada.
Potrero de Caña, Bella Vista, Cerro Viejo, Tolé Cabecera.	Construcción de Parques Recreativos Infantiles.	Gestionar ayuda con las empresas privadas y el gobierno, involucrando a la comunidad, para la gestión de proyectos que garantizará el éxito y la sostenibilidad. Esto puede incluir la participación activa en la toma de decisiones, la gestión diaria y el mantenimiento.	Se requiere la construcción de estas infraestructuras ya que mejoran el bienestar de los residentes, sino que también fomentan la integración social, la preservación del medio ambiente y el desarrollo sostenible.
Potrero de Caña, Bella Vista, Cerro Viejo, Tolé Cabecera.	Falta de electricidad	El gobierno o las empresas eléctricas pueden trabajar en la expansión de la red eléctrica nacional o regional para proporcionar acceso a electricidad en áreas no conectadas urbanas o rurales.	Rehabilitar y modernizar las redes de distribución eléctrica obsoletas o deterioradas puede ayudar a mejorar la fiabilidad del suministro eléctrico, reduciendo las interrupciones y el desperdicio de energía.



TOLÉ, TIERRA DE HOMBRES Y MUJERES TRABAJADORES.

CAPITULO III. PLANIFICACIÓN ESTRATÉGICA

3.1 Análisis de las Fortalezas, Oportunidades, Debilidades y Amenazas (FODA)

En esta sección se presenta el análisis FODA, realizado por los actores del Distrito. El mismo se elaboró considerando los principales objetivos planteados en el primer taller. Finalmente, se agruparon los resultados por dimensión como se presenta a continuación.

De este análisis FODA se desprenden las potencialidades y riesgos, que posteriormente fueron consideradas para definir las líneas estratégicas, objetivos específicos e ideas de proyectos con sus indicadores (taller 3 y 4).

FODA - Dimensión Ambiental.

FORTALEZA (Internas)	OPORTUNIDADES (Externas)
Buena Fuentes hídricas de (Ríos, quebradas, mar)	Inversión ONG para lograr el uso de internet para todos.
Contamos con suelos fértiles que pueden ser aprovechados para cultivos orgánicos y sostenibles.	Desarrollo turístico.
Desarrollo de pastizales	Colaboración con organizaciones internacionales y privadas para la inversión de proyectos en la comunidad.
Contamos con ganadería bovina, producción de carne y leche	
DEBILIDADES (Internas)	AMENAZAS (externas)
Deforestación y pérdida de biodiversidad	Cambio climático afectación en los ríos y playas.
Contaminación de fuentes de agua	Pérdida de cosechas por sequías o inundaciones
Falta de Recursos Económicos	Tala ilegal y la autorización de nuevas urbanizaciones desordenada
Falta de conciencia y educación ambiental	
Pobre planificación y ordenamiento territorial	
Envenenamiento de fuentes hídricas (agroquímicos)	



TOLÉ, TIERRA DE HOMBRES Y MUJERES TRABAJADORES.

FODA – Dimensión Social.

FORTALEZA (Internas)	OPORTUNIDADES (Externas)
Comité de salud formado.	Políticas de salud en proceso de implementación con el nuevo gobierno central
Mantienen dos ambulancias para transportar a los enfermos.	Convenios con ONG y empresas privadas
Programas organizados para personas que sufren de diabetes, embarazadas, adolescentes, estimulación temprana.	Construcción de una universidad.
Personal médico comprometido con su vocación de servicio	
Docentes permanentes y escuelas en todos los corregimientos.	
Cuenta con un internado para estudiantes	
DEBILIDADES (Internas)	AMENAZAS (externas)
Centros de Salud deteriorados, con poco equipamiento y personal	Escasos recursos financieros de las entidades sectoriales de salud
Falta de insumos en los centros de salud y ambulancias	Escasez de recursos del sector salud y agua
Falta de personal médico	Dificultades de acceso geográfico y transporte
Horario de atención limitado	Aumento de fenómenos naturales adversos debido a la contaminación
Remodelación de las infraestructuras del centro de salud y habilitación del mismo.	Aumento de la población educativa.
Mal uso del agua potable y los mismos no cumplen con las normas sanitarias.	Falta de vocación en algunos docentes
Falta de medicamentos	
Altos índices de enfermedades respiratorias de la población indígena	
Pobreza y falta de educación en salud	
Falta de Vacunación para la población	
Falta de infraestructura en las escuelas de difícil acceso	
Falta de personal administrativo y docentes en las escuelas	



TOLÉ, TIERRA DE HOMBRES Y MUJERES TRABAJADORES.

FODA – Dimensión Económica.

FORTALEZA (Internas)	OPORTUNIDADES (Externas)
Muchos Artesanos.	ONG Programas de apoyo.
Acceso a playas y Ríos	Disminución de la delincuencia
Contamos con personal idóneo en las áreas.	Programa del ATP y BID para ciudades con vocación turísticas
Suministros de materiales Juntas Comunales/ Municipios	Convenio entre las empresas privadas y públicas.
Posición Geográfica estratégica	Incremento de Turismo
Muchos lugares turísticos dentro del distrito	Más empleo, crear nuevas plazas en diferentes áreas.
Personal de las comunidades se dedican a la ganadería, ecoturismo, pesca y agricultura.	
Mantienen programas de vecinos vigilantes y puestos policiales en el corregimiento de Tolé.	
Ferreterías accesibles.	
DEBILIDADES (Internas)	AMENAZAS (externas)
Falta de instalaciones para promover su emprendimiento.	Migración de la población.
Falta de transporte	Cierre de vías
Recursos Municipales limitados	Efectos del cambio climático en la infraestructura del distrito (aumento de lluvias)
Infraestructura vial insuficiente	Aumento de Robos Precarios y el incremento de narcotráfico.
Falta de interés social y aprovechamiento de los recursos.	Perdidas agrícolas
Falta de los servicios básicos.	
Altos costos de producción.	
Falta de mantenimiento Vial.	
No cuentan con plazas de empleo	
Centros Educativos con carreteras limitadas.	
Falta de vigilancia policial	
Falta de recursos por parte de las autoridades locales para mejoramiento de una vivienda digna.	
Muchos Procedimientos para la instalación de energía eléctrica	



TOLÉ. TIERRA DE HOMBRES Y MUJERES TRABAJADORES.

FODA – Dimensión Urbana- Semi Urbana y Rural.

FORTALEZA (Internas)	OPORTUNIDADES (Externas)
Presencia de canchas deportivas en algunos corregimientos.	Instalación de paneles solares en edificios públicos y áreas recreativas.
Acceso a tecnologías como internet, cable y telefonía en el corregimiento de Tolé Cabecera.	Convenios con la ONU, Banco Mundial, o programas nacionales de infraestructura.
Desarrollo de espacios públicos y de esparcimiento recreativo de interés cultural o ambiental.	
DEBILIDADES (Internas)	AMENAZAS (externas)
Escasos espacios recreativos en áreas rurales	Aumento de fenómenos naturales adversos debido a la contaminación
Alcantarillado y redes de agua en mal estado,	Crecimiento desordenado
Mejorar la infraestructura de esparcimiento en zonas rurales y urbanas	Recursos limitados
Falta de nombramientos de personal de MOP	
Espacios públicos deteriorados,	
Carreteras rurales intransitables	



TOLÉ, TIERRA DE HOMBRES Y MUJERES TRABAJADORES.

3.2 Matriz de Líneas Estratégicas

Las líneas estratégicas para el Plan Estratégico Distrital de Tolé, fueron construidas por los actores en el taller N° 3, con base en los insumos del taller N°1 (necesidades/problemas) y taller N°2 (análisis FODA). Las líneas estratégicas se presentan por dimensión con sus objetivos específicos, ideas de proyectos o acciones, así como su vinculación con los pilares estratégicos del Plan de Gobierno 2024-2029 y los Objetivos de Desarrollo Sostenible (ODS).

Dimensión Ambiental:

Línea Estratégica	Objetivos Estratégicos	Acciones / Proyectos	Eje Estratégicos PEG	ODS
Implementar la educación ambiental en los centros educativos del Distrito.	Integrar la educación ambiental en el currículo escolar.	Incorporar contenidos y actividades relacionadas con el medio ambiente en los programas de educación primaria hasta la secundaria, para sensibilizar a los estudiantes sobre la importancia de la sostenibilidad.	EJE 4. Sostenibilidad ambiental y manejo responsable de los recursos.	ODS 13. Acción por el clima. ODS 15. Vida de ecosistemas terrestres.
	Colaborar con entidades locales para fortalecer la educación ambiental.	Establecer alianzas con gobiernos locales, organizaciones no gubernamentales (ONGs) y empresas para fortalecer los programas de educación ambiental en los centros educativos.		
	Crear espacios verdes y huertos escolares como aulas de aprendizaje ambiental.	Incentivar que los estudiantes aprendan sobre la agricultura sostenible, la biodiversidad y la importancia de la naturaleza.		



TOLÉ. TIERRA DE HOMBRES Y MUJERES TRABAJADORES.

Línea Estratégica	Objetivos Estratégicos	Acciones / Proyectos	Eje Estratégicos PEG	ODS
Fomentar técnicas de reciclaje para eliminar la contaminación.	Fortalecer las normativas y regulaciones sobre gestión de residuos.	Establecer leyes que obliguen a los moradores del distrito y empresas a reciclar ciertos materiales (por ejemplo, plásticos, metales, y electrónicos).	Eje 2. Oportunidades para todos con educación pertinente y servicios básicos de calidad.	ODS 12. Producción y consumo responsable.
		Realizar a diario campañas de limpieza.		
		Crear alianzas entre gobiernos, empresas y organizaciones sociales para promover el reciclaje como un motor económico.		
		Implementar la logística de recolección, clasificación y procesamiento de residuos reciclables.		
		Adquisición de equipo para el manejo de desechos sólidos (Juntas Comunales y Alcaldía).		



TOLÉ, TIERRA DE HOMBRES Y MUJERES TRABAJADORES.

Dimensión Social (Salud, Agua):

Línea Estratégica	Objetivos Estratégicos	Acciones / Proyectos	Eje Estratégicos PEG	ODS
Salud: Gestionar el proceso de atención médico de salud al usuario del Distrito.	Mejorar el acceso a los servicios de salud 24/7 de la Población del Distrito.	Mas nombramientos de personal idóneo en los diferentes puestos de salud.	EJE 2. Oportunidades para todos con educación pertinente y servicios básicos de calidad.	ODS 3. Salud y Bienestar.
		Asegurar el mantenimiento y renovación periódica de los equipos médicos que se encuentren en buen estado.		
		Adquirir equipo de transporte.		
		Mejorar las infraestructuras de los centros y sub centros de salud, establecer mecanismos para dotar de insumo y equipos a los puestos de salud.		
Agua: Fortalecer proyectos de agua potable.	Fortalecer los sistemas de acueductos rurales.	Asegurar que el acceso a agua potable proveniente de los pozos no tenga impactos negativos en la salud pública.	EJE 2. Oportunidades para todos con educación pertinente y servicios básicos de calidad.	ODS 6. Agua limpia y saneamiento.
		Expandir y modernizar las redes de distribución de agua potable, asegurando que los pozos estén conectados a un sistema eficiente que cubra tanto zonas urbanas como rurales.		
		Construcción de pozos comunales.		
		Realizar proyectos de perforación de pozos en áreas de alta vulnerabilidad.		



TOLÉ, TIERRA DE HOMBRES Y MUJERES TRABAJADORES.

Línea Estratégica	Objetivos Estratégicos	Acciones / Proyectos	Eje Estratégicos PEG	ODS
Agua: Fortalecer proyectos de agua potable.	Desarrollar un plan de expansión y mejora de la infraestructura de agua potable entre el IDAAN, las juntas comunales y la municipalidad.	Identificar las zonas más necesitadas de expansión de la red de agua potable y determinar las soluciones más efectivas en cada caso.	EJE 2. Oportunidades para todos con educación pertinente y servicios básicos de calidad.	ODS 6. Agua limpia y saneamiento.
		Cambio de tuberías de asbesto.		
		Construcción y mejoramiento de captación de manantial.		
		Crear un plan técnico y financiero para la ampliación de la red de distribución de agua potable en el Distrito.		
Ampliar la red de distribución de agua potable del IDAAN.	Realizar estudios para las nuevas áreas, para la debida perforación de pozos.			
	Instalar tanques de reserva de agua.			
	Adquisición de materiales y equipamiento (bombas, tanques).			
	Construir nuevas mini potabilizadoras.			
	Cambio de tuberías de asbesto.			
	Dar mantenimiento a los sistemas de abastecimiento de agua.			
	Instalar tanques de reserva de agua.			



TOLÉ, TIERRA DE HOMBRES Y MUJERES TRABAJADORES.

Dimensión Social (Educación, Vivienda, Seguridad):

Línea Estratégica	Objetivos Estratégicos	Acciones / Proyectos	Eje Estratégicos PEG	ODS
Educación: Ampliación y mejoramiento de las infraestructuras educativas y la formación de calidad del estudiantado del Distrito.	Mejora los centros educativos y nombramientos de docentes y administrativos a nivel Distrital.	Crear espacios adecuados para actividades extracurriculares como bibliotecas, áreas deportivas y auditorios. Dotar de equipo inmobiliario.	EJE 2. Oportunidades para todos con educación pertinente y servicios básicos de calidad.	ODS 4. Educación de calidad.
		Mejorar y/o construcción de aulas de clases y CAIPI. Construcción de cercas perimetrales, marquesinas, baños.		
		Mejoramiento o construcción a comedores escolares y dormitorios.		
		Mejorar la calidad educativa a través del fortalecimiento profesional de los docentes en el Distrito.		
Vivienda: Fomentar la ampliación de la oferta de vivienda.	Gestionar con entidades sectoriales la provisión de viviendas nuevas.	Coordinar con MIVIOT, OER, CONADES, NATURGY la provisión servicios básicos.	EJE 2. Oportunidades para todos con educación pertinente y servicios básicos de calidad.	ODS 1. Fin de la pobreza.
		Promover la construcción de viviendas de bajo costo.		
	Mejorar los servicios básicos en las viviendas.	Implementar proyectos conjuntos de infraestructura entre el sector público y privado para optimizar recursos.		



TOLÉ, TIERRA DE HOMBRES Y MUJERES TRABAJADORES.

		<p>Construcción o mejoramiento de unidades de viviendas.</p>		
		<p>Ofrecer subsidios o créditos blandos a las familias de bajos ingresos para la adquisición de viviendas.</p>		
<p>Seguridad: Fortalecimiento de la seguridad ciudadana y la convivencia pacífica.</p>	<p>Fortalecer la presencia y eficacia de la policía en los corregimientos.</p>	<p>Aumentar la presencia de las fuerzas de seguridad en las zonas más vulnerables y asegurar una intervención oportuna y efectiva ante situaciones de inseguridad.</p>	<p>EJE 3. Gobernanza eficiente y fortalecimiento institucional.</p>	<p>ODS 16. Paz, justicia e instituciones sólidas.</p>
		<p>Construcción y mejoramiento de puestos policiales.</p>		
	<p>Fomentar la participación comunitaria en la seguridad y la convivencia.</p>	<p>Establecer rondas regulares y visibles en barrios y áreas de alta incidencia delictiva.</p>		
		<p>Crear y fortalecer programas de vigilancia vecinal o "comités de seguridad" donde los residentes colaboran con las autoridades en la prevención del delito.</p>		



TOLÉ, TIERRA DE HOMBRES Y MUJERES TRABAJADORES.

Dimensión Económica:

Línea Estratégica	Objetivos Estratégicos	Acciones / Proyectos	Eje Estratégicos PEG	ODS
Empleo: Implementar plazas de empleo permanente en el Distrito.	Contribuir a reducir el desempleo.	Se requiere más presencia de Instituciones en el Distrito.	EJE 1. Impulso a sectores económicos para el crecimiento y la generación de empleo.	ODS 8. Trabajo decente y crecimiento económico.
		Realizar alianzas público-privadas, para impulsar la contratación local en el Distrito.		
		Crear oportunidades de empleo permanente dirigidas a jóvenes, con programas de inserción laboral que le ofrezcan contratos a largo plazo en áreas de alta demanda como tecnología, energías renovables o servicios comunitarios.		
Turismo: Impulsar el Turismo Sostenible y Comunitario para el desarrollo económico del Distrito.	Promoción de Turismo Comunitario.	Fomentar iniciativas de turismo comunitario, en las que las comunidades locales puedan participar activamente en el desarrollo y gestión del turismo.	EJE 1. Impulso a sectores económicos para el crecimiento y la generación de empleo.	ODS 8. Trabajo decente y crecimiento económico.
		Realizar tours culturales, ecoturismo, agroturismo y turismo de aventura, para atraer más el turismo al Distrito.		
		Construcción y mejoramiento de paradores fotográficos.		



TOLÉ. TIERRA DE HOMBRES Y MUJERES TRABAJADORES.

Dimensión Urbana y Semiurbana e Institucional:

Línea Estratégica	Objetivos Estratégicos (meta)	Acciones / Proyectos	Eje Estratégicos PEG	ODS
Expandir la rehabilitación y mantenimiento de infraestructuras de las Vías Públicas.	Optimizar la conectividad vial y el acceso a zonas clave.	Expansión y mejora de la red vial para asegurar la conectividad eficiente entre las áreas urbanas-Semi Urbana y Rural.	EJE 1. Impulso a sectores económicos para el crecimiento y la generación de empleo.	ODS 8. Trabajo decente y crecimiento económico.
	Desarrollar un plan de mantenimiento preventivo eficiente y sostenible.	Mantenimiento de la red vial. Construcción y mantenimiento de cunetas, aceras, carriles, drenajes pluviales. Construir puentes, vados. Construir o mejorar caminos de producción.		
Institucional: Modernización y ampliación de áreas de uso público.	Mejorar las áreas de los parques recreativos y culturales.	Conservar y restaurar monumentos, esculturas o elementos patrimoniales en los parques para preservar la historia y cultura del lugar.	EJE 3. Gobernanza eficiente y fortalecimiento institucional.	ODS 11. Ciudades y comunidades sostenibles.
		Construcción, mejoramiento y equipamiento de parques recreativos, canchas deportivas y gimnasios. Incluir en estos espacios existentes, como áreas de juegos infantiles, la accesibilidad para personas con discapacidad.		



TOLÉ. TIERRA DE HOMBRES Y MUJERES TRABAJADORES.

<p>Institucional: Modernización y ampliación de áreas de uso público.</p>	<p>Construir oficinas que brinden un servicio eficiente y eficaz a la ciudadanía.</p>	<p>Mejorar el Palacio Municipal del Distrito.</p>	<p>EJE 3. Gobernanza eficiente y fortalecimiento institucional.</p>	<p>ODS 11. Ciudades y comunidades sostenibles.</p>
	<p>Crear espacios para la realización de diversas reuniones, audiencias públicas, accesibles a todo público.</p>	<p>Construir y mejorar juntas comunales, ranchos comunales e infoplaza.</p>		
	<p>Mejorar y construir infraestructuras públicas.</p>	<p>Adquirir terreno para la construcción de oficinas, áreas de uso público y cementerios.</p>		
		<p>Promover el mejoramiento y la construcción de iglesias.</p>		
		<p>Promover la rehabilitación de cementerios.</p> <p>Mejoramiento y construcción de mercados públicos y mataderos municipales,</p> <p>Construcción de baños públicos.</p>		



TOLÉ. TIERRA DE HOMBRES Y MUJERES TRABAJADORES.

<p>Facilitar el acceso al servicio eléctrico.</p>	<p>Mejorar la calidad de vida de los habitantes.</p>	<p>Construcción de tendido eléctrico en las comunidades del Distrito de Tolé. Construcción de tapias y mejoramiento a la electrificación residencial interna.</p>	<p>EJE 3. Gobernanza eficiente y fortalecimiento institucional.</p>	<p>ODS 11. Ciudades y comunidades sostenibles.</p>
---	--	--	---	--



TOLÉ. TIERRA DE HOMBRES Y MUJERES TRABAJADORES.

Dimensión: Social – Ayuda Social:

Línea Estratégica	Objetivos Estratégicos (meta)	Acciones / Proyectos.	Eje Estratégicos PEG	ODS
<p>Social: Promover acciones dirigidas al mejoramiento de la calidad de vida de la población del Distrito de Tolé.</p>	<p>Brindar atención especial a grupos vulnerables.</p>	<p>Implementar acciones dirigidas a brindar: Otras asistencias sociales, donaciones. Subsidios funerarios.</p>	<p>EJE 2. Oportunidades para todos con educación pertinente y servicios básicos de calidad.</p>	<p>ODS 1. Fin de la pobreza.</p>
		<p>Asistencia educativa a estudiantes de escasos recursos.</p>		<p>ODS 4. Educación de calidad.</p>
		<p>Subsidios agrícolas o insumos agropecuarios.</p>		<p>ODS 2. Promover la agricultura sostenible.</p>
		<p>Dotar a la población de granjas avícolas y porcinas.</p>		
		<p>Dotar a la población de implementos de pesca, botes, resina, trasmallos y motores.</p>		<p>ODS 3. Salud y Bienestar.</p>
		<p>Dotar a la población del Distrito de implementos y equipamiento deportivo.</p>		
		<p>Promover la adquisición y suministro de materiales para unidades de viviendas.</p>		<p>ODS1. Fin de la pobreza.</p>
		<p>Suministro y adquisición de paneles solares.</p>		



TOLÉ, TIERRA DE HOMBRES Y MUJERES TRABAJADORES.

		Proveer de manera eficiente y oportuna bienes y servicios necesarios para la organización de agasajos, celebraciones y eventos institucionales o sociales del Distrito de Tolé.	EJE 2. Oportunidades para todos con educación pertinente y servicios básicos de calidad.	ODS16. Promover sociedades pacíficas en inclusivas para el desarrollo sostenible.
	Impulsar soluciones individuales de letrización y baños en el Distrito.	Programa de sanidad básica a nivel Distrital.	EJE 2. Oportunidades para todos con educación pertinente y servicios básicos de calidad.	ODS 6. Agua limpia y saneamiento.
		Programa de letrización en áreas de difícil acceso del Distrito.		



TOLÉ, TIERRA DE HOMBRES Y MUJERES TRABAJADORES.

3.4 Plan Indicativo de Inversiones 2024-2025.

Dimensión	Proyecto	Localización	Entidad responsable
Ambiental	Incorporar contenidos y actividades relacionadas con el medio ambiente en los programas de educación primaria hasta la secundaria, para sensibilizar a los estudiantes sobre la importancia de la sostenibilidad.	Distrital	MI AMBIENTE/Municipio de Tolé
	Establecer alianzas con gobiernos locales, organizaciones no gubernamentales (ONGs) y empresas para fortalecer los programas de educación ambiental en los centros educativos.	Tolé Cabecera	MI AMBIENTE/Municipio de Tolé
	Incentivar que los estudiantes aprendan sobre la agricultura sostenible, la biodiversidad y la importancia de la naturaleza.	Distrital	MEDUCA/MI AMBIENTE /Municipio de Tolé
	Establecer leyes que obliguen a los moradores del distrito y empresas a reciclar ciertos materiales (por ejemplo, plásticos, metales, y electrónicos).	Distrital	Municipio de Tolé
	Realizar a diario campañas de limpieza.	Distrital	MI AMBIENTE/Municipio de Tolé
	Crear alianzas entre gobiernos, empresas y organizaciones sociales para promover el reciclaje como un motor económico.	Tolé Cabecera	MI AMBIENTE/Municipio de Tolé/ Juntas Comunales
	Implementar la logística de recolección, clasificación y procesamiento de residuos reciclables.	Distrital	MI AMBIENTE/Municipio de Tolé/ Juntas Comunales
	Adquisición de equipo para el manejo de desechos sólidos (Juntas Comunales y Alcaldía).	Distrital	Junta Comunales/Alcaldía



TOLÉ, TIERRA DE HOMBRES Y MUJERES TRABAJADORES.

Dimensión	Proyecto	Localización	Entidad responsable
Social	Mas nombramientos de personal idóneo en los diferentes puestos de salud.	Distrital	CSS/ MINSA
	Asegurar el mantenimiento y renovación periódica de los equipos médicos que se encuentren en buen estado.	Tolé Cabecera	CSS/ MINSA
	Adquirir equipo de transporte	Distrital	Junta Comunal/ Alcaldía
	Mejorar las infraestructuras de los centros y sub centros de salud, establecer mecanismo para dotar de insumos y equipos a los puestos de salud.	Distrital	CSS/ MINSA
	Construcción y mejoramiento de captación de manantial.	Distrital	IDAAN/Municipio de Tolé/Junta Comunales
	Asegurar que el acceso a agua potable proveniente de los pozos no tenga impactos negativos en la salud pública	Tolé Cabecera, Veladero	MINSA/IDAAN/Municipio de Tolé
	Expandir y modernizar las redes de distribución de agua potable, asegurando que los pozos estén conectados a un sistema eficiente que cubra tanto zonas urbanas como rurales.	Tolé Cabecera, Veladero, Bella Vista	IDAAN/Municipio de Tolé/Junta Comunales
	Construcción de pozos comunales.	El Cristo, Cerro Viejo, Justo Fidel Palacios, Quebrada de Piedra.	IDAAN/Municipio de Tolé/Junta Comunales
	Realizar proyectos de perforación de pozos en áreas de alta vulnerabilidad	El Cristo, Cerro Viejo, Justo Fidel Palacios, Quebrada de Piedra.	CONADES/ IDAAN/Municipio de Tolé/Junta Comunales
	Identificar las zonas más necesitadas de expansión de la red de agua potable y determinar las soluciones más efectivas en cada caso.	Tolé Cabecera, Veladero, Bella Vista	CONADES/ IDAAN/Municipio de Tolé/Junta Comunales
	Cambio de tuberías de asbesto.	Tolé Cabecera, Veladero, Bella Vista	IDAAN
	Crear un plan técnico y financiero para la ampliación de la red de distribución de agua potable en el distrito.	Tolé Cabecera, Veladero, Bella Vista	IDAAN/Municipio de Tolé/Junta Comunales
	Crear espacios adecuados para actividades extracurriculares como bibliotecas, áreas deportivas y auditorios.	Distrital	MICULTURA/ Municipio de Tolé/ Junta Comunales/ Ciudadanos/ Clubes Cívicos.



TOLÉ. TIERRA DE HOMBRES Y MUJERES TRABAJADORES.

Dimensión	Proyecto	Localización	Entidad responsable
Social	Mejorar la calidad educativa a través del fortalecimiento profesional de los docentes en el Distrito.	Distrital	MEDUCA
	Coordinar con MIVIOT, OER, CONADES, NATURGY la provisión servicios básicos.	Distrital	MIVIOT/ OER/ CONADES/ NATURGY.
	Dotar de equipo inmobiliario.	Distrital	Municipio de Tolé/ Junta Comunales
	Mejoramiento y/o construcción de aulas de clases y CAIPI. Construcción de cerca perimetrales marquesinas, baños.	Distrital	MEDUCA/MIVIOT/ Municipio de Tolé/ Junta Comunales
	Mejoramiento o construcción a comedores escolares y dormitorios.	Distrital	MEDUCA/MIVIOT/ Municipio de Tolé/ Junta Comunales
	Promover la construcción de viviendas de bajo costo.	Distrital	MIVIOT/ Municipio de Tolé
	Implementar proyectos conjuntos de infraestructura entre el sector público y privado para optimizar recursos.	Tolé Cabecera	Municipio de Tolé/ Junta Comunales
	Construcción o mejoramiento de unidades de vivienda a través de fondos PIOPySM.	Distrital	Juntas Comunales
	Ofrecer subsidios o créditos blandos a las familias de bajos ingresos para la adquisición de viviendas.	Distrital	MIVIOT/ Municipio de Tolé
	Aumentar la presencia de las fuerzas de seguridad en las zonas más vulnerables y asegurar una intervención oportuna y efectiva ante situaciones de inseguridad.	Distrital	Estamentos de Seguridad/ Municipio de Tolé
	Construcción y mejoramiento de puestos de policías.	Distrital	ESTAMENTOS DE SEGURIDAD/ Municipio de Tolé
	Establecer rondas regulares y visibles en barrios y áreas de alta incidencia delictiva.	Distrital	ESTAMENTOS DE SEGURIDAD
	Crear y fortalecer programas de vigilancia vecinal o "comités de seguridad" donde los residentes colaboran con las autoridades en la prevención del delito.	Distrital	ESTAMENTOS DE SEGURIDAD/ Municipio de Tolé



TOLÉ, TIERRA DE HOMBRES Y MUJERES TRABAJADORES.

Dimensión	Proyecto	Localización	Entidad responsable
Económica	Se requiere más presencia de Instituciones en el Distrito.	Distrital	MIVIOT/ CONADES/ AMPYME/ MIDES/ INADEH/ MOP/MINSA.
	Realizar alianzas público-privadas, para Impulsar la contratación local en el Distrito.	Tolé Cabecera	MITRADEL
	Crear oportunidades de empleo permanente dirigidas a jóvenes, con programas de inserción laboral que le ofrezcan contratos a largo plazo en áreas de alta demanda como tecnología, energías renovables o servicios comunitarios.	Distrital	MITRADEL/ Municipio de Tolé
	Fomentar iniciativas de turismo comunitario, en las que las comunidades locales puedan participar activamente en el desarrollo y gestión del turismo.	Distrital	ATP/MICULTURA/ PANDEPORTES
	Construcción y mejoramiento de paradores fotográficos.	Distrital	ATP/ Municipio de Tolé
	Realizar tours culturales, ecoturismo, agroturismo y turismo de aventura, para atraer más el turismo Distrito.	Distrital	ATP/ Municipio de Tolé



TOLÉ, TIERRA DE HOMBRES Y MUJERES TRABAJADORES.

Dimensión	Proyecto	Localización	Entidad responsable
Urbana, Semi Urbana y Rural	Expansión y mejora de la red vial para asegurar la conectividad eficiente entre las áreas urbanas-Semi Urbana y Rural.	Bella Vista, Justo Fidel Palacios, Cerro Viejo, El Cristo, Quebrada de Piedra, Potrero de Caña.	MOP/ ATTT/ Municipio de Tolé
	Mantenimiento de la red vial.	Bella Vista, Justo Fidel Palacios, Cerro Viejo, El Cristo, Quebrada de Piedra, Potrero de Caña.	MOP/ ATTT/ Municipio de Tolé
	Construcción y mantenimiento de cunetas, aceras, carriles, drenajes pluviales.	Distrital	MOP/ ATTT/ Municipio de Tolé
	Construir puentes, vados.	Distrital	MOP/ Municipio de Tolé
	Construir o mejorar caminos de producción.	Distrital	MOP/ ATTT/CONADES/ Municipio de Tolé
	Conservar y restaurar monumentos, esculturas o elementos patrimoniales en los parques para preservar la historia y cultura del lugar.	Tolé Cabecera, Veladero, Bella Vista	MICULTURA/ATP/ Municipio de Tolé.
	Construcción, mejoramiento y equipamiento de parques recreativos, canchas deportivas gimnasios.	Distrital	PANDEPORTE/MIVIOT/CONADES/MUNICIPIO DE TOLÉ
	Incluir en estos espacios existentes, como áreas de juegos infantiles, la accesibilidad para personas con discapacidades.	Distrital	SENADIS/ SENNIAF/ Municipio de Tolé



TOLÉ, TIERRA DE HOMBRES Y MUJERES TRABAJADORES.

Dimensión	Proyecto	Localización	Entidad responsable
Social -Ayuda Social	Implementar acciones dirigidas a brindar: Otras asistencias sociales, donaciones. Subsidios funerarios.	Distrital	Junta Comunal/ Municipio de Tolé
	Asistencia educativa a estudiantes de escasos recursos.		MEDUCA/ Municipio de Tolé/ Junta Comunales
	Subsidios agrícolas o insumos agropecuarios.		MIDA/IMA/Municipio de Tolé/ Junta Comunales
	Dotar a la población de granjas avícolas y porcinas.		MIDA/IMA/Municipio de Tolé/ Junta Comunales
	Dotar a la población del Distrito de implementos y equipamiento deportivo.		PANDEPORTE/Municipio de Tolé/ Junta comunales
	Promover la adquisición y suministro de materiales para unidades de viviendas.		MIVIOT/Junta Comunal/ Municipio de Tolé
	Suministro y adquisición de paneles solares.		Junta Comunal/ Municipio de Tolé



TOLÉ, TIERRA DE HOMBRES Y MUJERES TRABAJADORES.

Social -Ayuda Social	Proveer de manera eficiente y oportuna bienes y servicios necesarios para la organización de agasajos, celebraciones y eventos institucionales o sociales del Distrito de Tolé.		Junta Comunal/ Municipio de Tolé
	Programa de sanidad Básica a nivel Distrital.		
	Programa de letrización en áreas de difícil acceso del Distrito.		



TOLÉ, TIERRA DE HOMBRES Y MUJERES TRABAJADORES.

BIBLIOGRAFÍA

- Autoridad Nacional del Ambiente (ANAM). Atlas Ambiental de Panamá 2010.**
- Centro de Competitividad de la Región Occidental – CEMORO. Visión 2050 de la provincia de Chiriquí**
- Consejo Nacional de Desarrollo Sostenible (CONADES). Estrategia de Desarrollo Sostenible de Chiriquí – 2006.**
- Diagnóstico de la Gestión de Riesgo de Chiriquí, 2024.**
- Dirección Regional de Educación (MEDUCA). Estadísticas Educativas Preliminares, Chiriquí 2023.**
- Gabinete Social. Índice de Pobreza Multidimensional por corregimiento, Panamá 2023.**
- Instituto Nacional de estadística (INEC). Censo Censos Agropecuarios 2011.**
- Instituto Nacional de estadística (INEC). Clasificación Nacional de Actividades Económicas CIIU 4.0. Panamá, 2020.**
- Instituto Nacional de estadística y Censo (INEC). Censo de Población y Vivienda. Panamá, 2023.**
- Ley 106 de 8 de octubre de 1973. Sobre Régimen Municipal.**
- Ley 6 de 1° de febrero de 2006 – Que reglamenta el Ordenamiento Territorial para el Desarrollo Urbano.**
- Ley 66 del 29 de octubre de 2015. Que reforma la Ley 37 de 2009 que Descentraliza la Administración Pública y dicta otras disposiciones.**
- Ministerio de Economía y Finanzas (MEF). Guía Metodológica para la Formulación de Planes Estratégicos Distritales, 2022.**
- Ministerio de Economía y Finanzas (MEF). Plan Estratégico de Gobierno, 2024-2029.**
- Ministerio de Salud (MINSa). Análisis de la Situación de Salud de Chiriquí, 2022.**
- Ministerio de Salud (MINSa). Causas de morbilidad del distrito de Tolé, 2024.**



TOLÉ. TIERRA DE HOMBRES Y MUJERES TRABAJADORES.

**Oficina de Desarrollo Territorial del Ministerio de Economía y Finanzas (ODT-MEF).
Diagnóstico de la Gestión del Riesgo en la Provincia de Chiriquí, 2024.**

Programa de las Naciones Unidas para el Desarrollo (PNUD). Atlas de Desarrollo Humano Local. Panamá 2015.

Sistema Integrado de Estadísticas Criminales (SIEC). Informe de delitos de alto impacto por provincia, distrito y corregimiento. Panamá, abril de 2024.

ANEXO



TOLÉ. TIERRA DE HOMBRES Y MUJERES TRABAJADORES.

